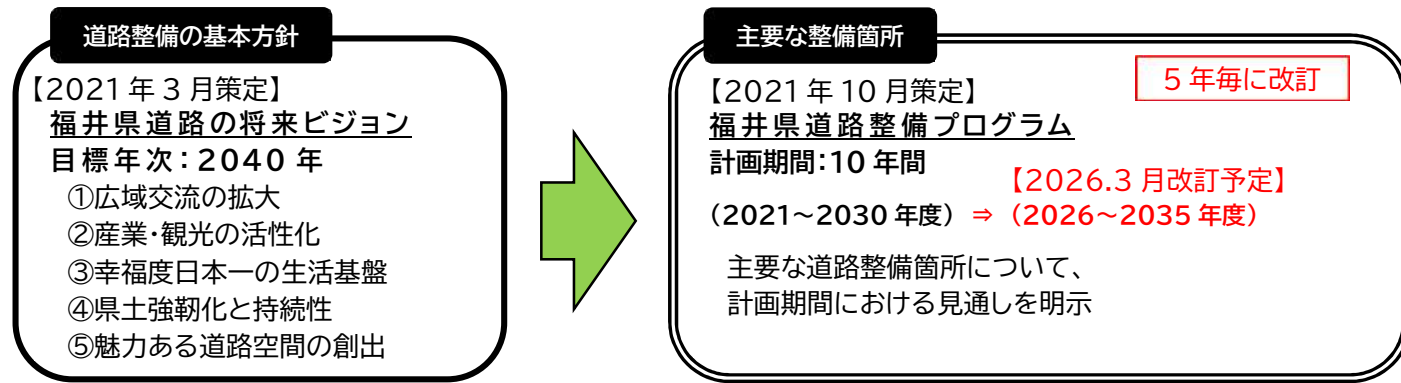


福井県道路整備プログラムの改訂(案)について

I 改訂の背景

- ・福井県道路整備プログラムは2021年10月に策定。(=現プログラム:2021~2030年度)
- ・現プログラムの前期5年間は主に、北陸新幹線開業や中部縦貫自動道大野油坂道路の開通を見据えた道づくりを進めてきた。
- ・プログラム策定から5年が経過することから、今回、プログラムを2026年度から10年間の計画期間に改訂(=次期プログラム)し、更なる道路の強靱化を図り、安全で安心して暮らせる幸福度日本一にふさわしい道づくりを推進する。



II 前期5年間の実績 (2021~2025年度)

- ・事業化検討51箇所のうち、31箇所を新規事業化。
- ・期間内完成や完成年度を公表していた箇所など、44箇所が完成。

【新規事業化した主な箇所】

路線	箇所 [事業内容]	事業化年度
(国)157号	勝山市平泉寺町大渡~大野市南新在家 [4車線化]	2022
(主)武生美山線	越前市北町~粟田部町 [消雪]	2022
(国)417号	池田町代~志津原(Ⅱ区間) [雪崩対策]	2022
(都)小浜縦貫線	小浜市小浜広峰~大手町 [道路拡幅]	2022
(一)清水麻生津線	福井市片山町~南居町 [道路新設]	2023
(都)福井縦貫線	福井市みのり1丁目~花堂北1丁目 [4車線化、無電柱化]	2023
(国)365号	越前町八田~越前市北山町 [道路新設・拡幅]	2023
(主)敦賀停車場線	敦賀市白銀町 [道路空間再整備]	2023
(国)417号 (一)福井鯖江線	鯖江市有定2丁目~糺町 [歩道整備]	2024
(国)303号	若狭町熊川~飯屋 [道路拡幅]	2024
(国)365号	南越前町~長浜市(柵ノ木峠道路) [道路新設]	2025
(主)福井加賀線	坂井市春江町針原(4工区) [歩道整備]	2025

【完成した主な箇所】

路線	箇所 [事業内容]	完成年度
(一)芦原温泉停車場線	あわら市春宮1丁目 [歩道整備、無電柱化]	2021
中部縦貫自動車道	大野油坂道路 大野IC~勝原IC間	2022
(一)福井森田丸岡線	福井市寺前町~上野本町(新九頭竜橋) [道路新設]	2022
(一)越前たけふ駅線	越前市大屋町(越前たけふ) [道の駅]	2022
中部縦貫自動車道	大野油坂道路 勝原IC~九頭竜IC間	2023
(国)417号	冠山峠道路 [道路新設]	2023
(主)福井金津線	坂井市春江町藤鷲塚~坂井町上兵庫 [消雪]	2023
(国)365号	越前町梅浦(梅浦バイパス) [道路新設]	2023
(都)敦賀駅東線	敦賀市木ノ芽町~中 [道路新設]	2023
(主)福井停車場線	福井市中央1丁目~大手3丁目 [道路空間再整備]	2024
(主)坂本高浜線	おおい町石山 [道路新設]	2024
(国)305号	越前町梨子ヶ平~午房ヶ平 [斜面対策]	2025

III 掲載事業の考え方

- ・整備プログラムに掲載する事業は、下表に該当する主要な整備箇所。
- ・今後10年間に事業化を目指す事業化検討箇所ならびに、完成見通しなどを示す事業中箇所を掲載。

【掲載事業の基準】

道路種別	事業内容	事業箇所
高規格道路	改築	北陸自動車道(*)、舞鶴若狭自動車道(*) 中部縦貫自動車道(*) 福井港丸岡インター連絡道路 福井外環状道路
直轄国道(*)		国道8号、27号、161号
補助国道 県道 街路(県)	改築 災害防除 雪寒 交通安全 老朽化対策	改築:1km以上または10億円以上 災害防除:10億円以上 雪寒:2.5億円以上 交通安全:5億円以上 道路空間の再配分:主要なもの
	電線共同溝、道の駅	全箇所
市町道 街路(市町)	改築 災害防除 雪寒 交通安全 老朽化対策 電線共同溝	主要なもの
農道・林道	改築	主要なもの

(*)事業者が高速道路会社の道路、直轄国道は事業化検討箇所の対象としない

- ・事業化を検討する箇所は、以下の項目を考慮して選定

- ①「福井県道路の将来ビジョン(2021年3月)」に示す基本方針に合致するもの
- ②ストック効果の最大化やリダンダンシーの確保など、整備効果が高いもの
- ③大雪や自然災害の対策や社会的課題の解決など、緊急性の高いもの
- ④地域バランス(県土の均衡ある発展や地域特性を活かすもの)
- ⑤市町等からの要望など、地元の熟度がより高いもの

- ・今後は、事業化検討として掲載されている箇所において、10年程度経過しても地元熟度が上がらないなどの進展がない事業については、掲載の見直しも検討する。

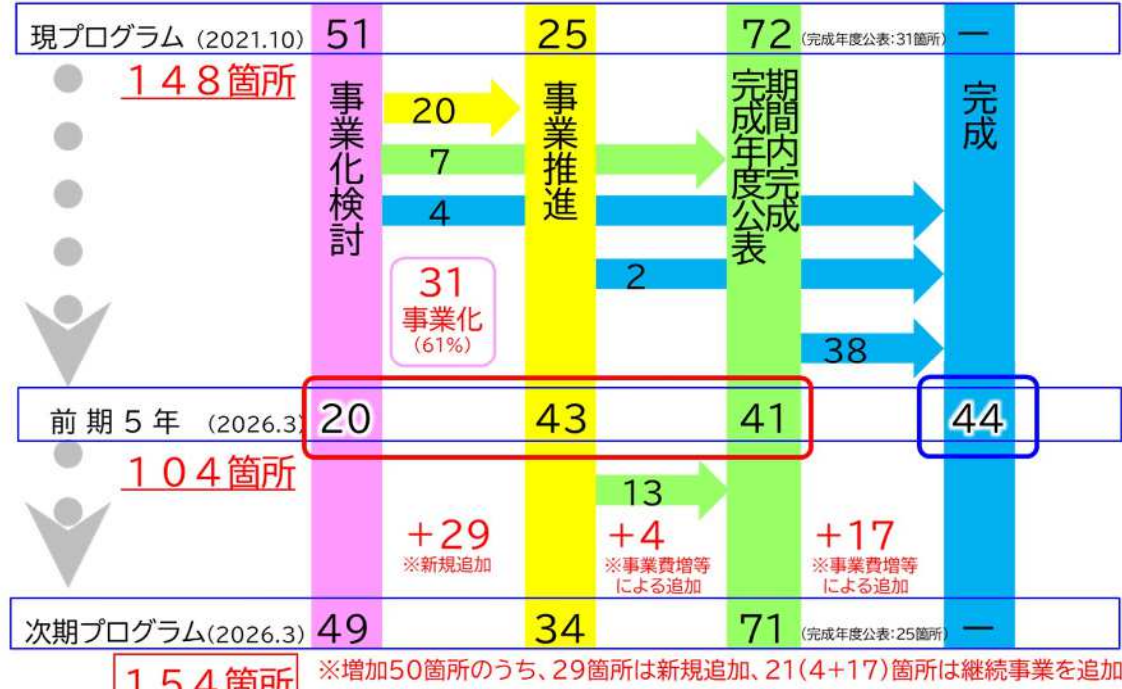
- ・未掲載箇所であっても、必要に応じ現況調査(交通量、利用者のニーズ等)や課題整理など事前の調査・検討を行う。

IV 改訂の概要

○方針

- ・道路ネットワークを更に強化するため、現プログラムに掲載されている継続箇所の早期完成や、事業化検討箇所の新規事業化を進める。
- ・新たな事業化検討箇所として、主に、激甚化・頻発化する災害に対応した斜面对策や雪崩対策、現在の道路空間を活用した歩道整備などを追加し、県土の強靱化や生活基盤の充実を図る。

○プログラムの進捗状況（現プログラムと次期プログラムの掲載数）



【次期プログラムの主な掲載箇所】

将来ビジョンの5つの方針	現プログラムから継続する主な箇所	次期プログラムに追加する主な事業化検討箇所
① 広域交流の拡大	中部縦貫自動車道 大野油坂道路 舞鶴若狭自動車道[4車線化] 福井港丸岡インター連絡道路[道路新設・拡幅]	美浜・高島道路[道路新設]
② 産業・観光の活性化	(国)157号 勝山市～大野市[4車線化] (都)福井縦貫線[4車線化・無電柱化] 北潟湖周遊サイクリングルート[走行環境整備]	敦賀第二環状道路[道路新設・拡幅] (国)365号 越前市[4車線化]
③ 幸福度日本一の生活基盤	(国)158号境寺～計石バイパス[道路新設] (一)清水麻生津線新日野川橋[道路新設] (一)岡田深谷線 おおい町[道路新設]	(都)高木灯明寺線 福井市[踏切改良] (一)稲津松岡線 永平寺町[歩道整備] (国)417号 鯖江市[消雪]
④ 県土強靱化と持続性	(国)8号 金津道路、牛ノ谷道路 (一)常神三方線 若狭町[道路新設] (国)162号 小浜市[橋梁架替]	(国)305号福井市・越前町・南越前町[斜面对策] (国)417号 池田町[雪崩対策] 道路照明 LED 化
⑤ 魅力ある道路空間の創出	(一)福井停車場勝見線[歩道融雪・消雪] (国)417号、(一)福井鯖江線[歩道整備] (都)高浜駅前線[歩道整備・無電柱化]	(都)三国駅前線[無電柱化] 街路樹再生(福井丸岡線等) 道路空間の利活用(敦賀・神楽通り等)

V スケジュール

- ・2026年2月 県議会説明 【次期プログラムの概要】
- ・2026年3月 道路整備プログラム(改訂版) 公表

VI 掲載箇所 (■:次期プログラムに追加する事業化検討箇所)

1 広域交流の拡大 ～広くつながる道づくり～

(1)国土軸を形成し、県土の骨格となる広域ネットワークの構築

No.	事業者	路線名	箇所 [事業内容]	全体事業費 (百万円)	計画期間(2026～2035)	
					前期 (2026～2030)	後期 (2031～2035)
1	国土交通省	中部縦貫自動車道	国道158号 大野油坂道路 九頭竜 IC ～油坂出入口(仮称)間	329,700	完成 (2029年春)	
2	中日本高速道路㈱ 西日本高速道路㈱	舞鶴若狭自動車道	京都府県境～若狭上中 IC 間* 三方五湖スマート IC ～若狭三方 IC 間* [4車線化]	-	事業推進	
3	福井県	福井港丸岡インター連絡道路	坂井市坂井町福島 ～丸岡町八ツ口 [道路新設]	23,000	期間内完成	
4	福井県	福井港丸岡インター連絡道路	坂井市春江町西長田 ～坂井町福島 [道路新設・拡幅]	19,500	期間内完成	
5	未定	福井外環状道路	坂井市～福井市 [道路新設]	-	事業化検討	

*高速道路における安全・安心基本計画に示された優先整備区間

(2)東西南北に開き、交流を拡大するネットワークの強化

No.	事業者	路線名	箇所 [事業内容]	全体事業費 (百万円)	計画期間(2026～2035)	
					前期 (2026～2030)	後期 (2031～2035)
6	国土交通省	(国)8号	牛ノ谷道路	34,000	事業推進	
7	国土交通省	(国)8号	金津道路	15,000	事業推進	
8	国土交通省	(国)8号	福井バイパス	100,500	事業推進	
9	国土交通省	(国)27号	青葉改良	10,000	事業推進	
10	国土交通省	(国)365号	南越前町板取 ～長浜市余呉町中河内 (柵ノ木峠道路 トンネル部) [道路新設]	20,000	事業推進	
11	福井県	(国)365号	南越前町板取 (柵ノ木峠道路 明かり部) [道路拡幅]	3,300	完成 (2028年度)	
12	福井県	美浜・高島道路 (一)松屋河原市線	美浜町～高島市 [道路新設・拡幅]	-	事業化検討	

2 産業・観光の活性化 ～ふくいをみがく道づくり～

(1) 産業経済活動の支援

No.	事業者	路線名	箇所 [事業内容]	全体事業費 (百万円)	計画期間(2026～2035)	
					前期 (2026～2030)	後期 (2031～2035)
再掲	国土交通省	(国)8号	福井バイパス	100,500	事業推進	
再掲	福井県	福井港丸岡インター 連絡道路	坂井市坂井町福島 ～丸岡町ハツ口 [道路新設]	23,000	期間内完成	
再掲	福井県	福井港丸岡インター 連絡道路	坂井市春江町西長田 ～坂井町福島 [道路新設・拡幅]	19,500	期間内完成	
1	福井県	(国)157号	勝山市平泉寺町大渡 ～大野市南新在家 [4車線化]	9,700	事業推進	
2	福井県	(国)365号	越前市上太田町～岡本町 [4車線化]	3,350	期間内完成	
3	福井県	(国)365号	越前市岡本町～塚原町 [4車線化]	-	事業化検討	
4	福井県	(国)416号	福井市白方町～布施田町 (白方～布施田バイパス) [道路新設]	9,200	完成 (2026年度)	
5	福井県	(一)福井森田丸岡線	坂井市春江町寄安 ～春江町沖布目 [道路新設]	12,000	期間内完成	
6	福井県	(都)福井縦貫線	福井市みのり1丁目 ～花堂北1丁目 [4車線化、無電柱化]	17,000	事業推進	
7	福井市	(市)川西国道線	福井市高屋町～川合鷺塚町 [道路新設]	1,340	事業推進	
8	越前市	(市)第3622号線	越前市片屋町 [4車線化]	-	事業化検討	
9	越前市	(市)第3801号線	越前市上太田町～片屋町 [4車線化]	1,200	期間内完成	
10	未定	(都)川西国道線	福井市川合鷺塚町 [道路新設]	-	事業化検討	
11	未定	敦賀第二環状道路	敦賀市 [道路新設・拡幅]	-	事業化検討	

(2) 周遊・滞在型観光の促進

No.	事業者	路線名	箇所 [事業内容]	全体事業費 (百万円)	計画期間(2026～2035)	
					前期 (2026～2030)	後期 (2031～2035)
12	福井県	(国)162号	若狭町鳥浜 [道路拡幅]	1,020	完成 (2030年度)	
13	福井県	(国)162号	小浜市尾崎～和久里 [道路拡幅]	2,000	期間内完成	
14	福井県	(国)162号	小浜市中井～口田縄 [道路新設・拡幅]	1,500	期間内完成	
15	福井県	(国)162号	小浜市深谷～中井、須縄～尾崎 [道路新設・拡幅]	-	事業化検討	
16	福井県	(国)303号	若狭町熊川～飯屋 [道路拡幅]	800	期間内完成	
17	福井県	(国)305号	福井市糸崎町 [道路新設・拡幅]	1,080	期間内完成	
18	福井県	(国)305号	越前町梅浦～道口 [道路新設]	-	事業化検討	
19	福井県	(国)305号	越前町白浜 [道路拡幅]	1,030	期間内完成	
20	福井県 あわら市	(国)305号 (主)福井金津線ほか	北潟湖周遊サイクリングルート [走行環境整備]	-	期間内完成	
21	福井県 池田町	(国)417号	池田町志津原 [道の駅]	-	事業化検討	
22	福井県	(一)常神三方線	若狭町常神～遊子 [道路新設]	10,500	完成 (2029年度)	
23	福井県	(都)金津三国線	あわら市田中々 ～坂井市三国町[道路新設]	-	事業化検討	
24	南越前町	(町)八歩一線	南越前町鯖波 [橋梁新設]	1,730	期間内完成	

3 幸福度日本一の生活基盤 ～ふくいの暮らしを支える道づくり～

(1) 快適な生活をサポート

No.	事業者	路線名	箇所【事業内容】	全体事業費 (百万円)	計画期間(2026～2035)	
					前期 (2026～2030)	後期 (2031～2035)
1	福井県	(国)158号	福井市境寺町～計石町 (境寺～計石バイパス) [道路新設]	12,000	期間内完成	
再掲	福井県	(国)365号	越前市上太田町～岡本町 [4車線化]	3,350	期間内完成	
再掲	福井県	(国)365号	越前市岡本町～塚原町 [4車線化]	-	事業化検討	
2	福井県	(国)365号	越前町八田～越前市北山町 [道路新設・拡幅]	1,800	期間内完成	
3	福井県	(国)416号	永平寺町松岡室 [道路新設]	1,040	完成 (2027年度)	
4	福井県	(国)417号	鯖江市有定町2丁目～糺町 [消雪]	-	事業化検討	
5	福井県	(主)小浜綾部線	おい町川上(I期区間) [道路新設]	1,600	期間内完成	
6	福井県	(主)小浜綾部線	おい町川上(II期区間) [道路新設]	-	事業化検討	
7	福井県	(主)小浜綾部線	おい町川上(県境区間) [道路拡幅]	-	事業化検討	
8	福井県	(主)武生美山線	越前市北町～粟田部町 [消雪]	410	完成 (2028年度)	
9	福井県	(主)福井加賀線	福井市天池町 ～坂井市春江町西長田 [消雪]	-	事業化検討	
10	福井県	(主)福井加賀線	福井市文京3・4丁目 ～二の宮4・5丁目 [交差点改良]	-	事業化検討	
11	福井県	(主)福井四ヶ浦線	福井市白滝町～大味町 [道路新設]	-	事業化検討	
12	福井県	(主)勝山丸岡線	坂井市丸岡町猪爪6丁目 ～一本田福所[消雪]	-	事業化検討	
13	福井県	(主)福井金津線	福井市石盛町 ～坂井市春江町江留中 [複車線化]	-	事業化検討	
14	福井県	(一)三国金津線	坂井市三国町三国東 ～三国町西今市(竹松橋) [橋梁架替]	2,820	期間内完成	
15	福井県	(一)吉野福井線	永平寺町松岡西野中 ～福井市坂下町 [道路新設]	-	事業化検討	
16	福井県	(一)殿下福井線	福井市北堀町～金屋町 [道路新設]	1,760	期間内完成	
17	福井県	(一)徳光福井線	福井市下細江町～和田中町 [道路新設]	-	事業化検討	
18	福井県	(一)水口牛ノ谷線	あわら市牛ノ谷 [道路新設]	1,500	期間内完成	
19	福井県	(一)皿谷大野線	大野市中挾～中保 [道路新設]	3,100	期間内完成	
20	福井県	(一)別所朝日線	越前町宝泉寺～内郡(徳万橋) [橋梁架替]	-	事業化検討	
21	福井県	(一)寺朝日線	越前町岩開～朝日 [消雪]	-	事業化検討	
22	福井県	(一)西尾鯖江停車場線	越前市大手町～真柄町 [消雪]	-	事業化検討	
23	福井県	(一)岡田深谷線	おい町芝崎～小浜市小屋 [道路新設]	10,500	期間内完成	
24	福井県	(一)敦賀美浜線	敦賀市金山～関 [消雪]	396	完成 (2028年度)	

25	福井県	(一)福井鯖江線	鯖江市鳥羽3丁目 ～丸山町1丁目[消雪]	263	完成 (2028年度)	
26	福井県	(一)清水麻生津線	福井市片山町～南居町 [道路新設]	5,600	期間内完成	
27	福井県	(一)トリムパークかなづ線	あわら市菅野～市姫1丁目 [道路新設]	4,500	期間内完成	
28	鯖江市	(市)染西線・鯖江駅北線	鯖江市御幸町3丁目 ～長泉寺町2丁目[消雪]	-	事業化検討	
再掲	越前市	(市)第3622号線	越前市片屋町 [4車線化]	-	事業化検討	
再掲	越前市	(市)第3801号線	越前市上太田町～片屋町 [4車線化]	1,200	期間内完成	
29	坂井市	(市)随応寺末政線	坂井市丸岡町高柳 ～丸岡町牛ヶ島[道路拡幅]	-	事業化検討	
30	永平寺町	(町)(仮称)永平寺インター線	永平寺町東古市～谷口 [道路新設]	706	期間内完成	
31	池田町	(町)稲荷谷口線	池田町稲荷 [交差点改良]	50	完成 (2027年度)	
32	越前町	(町)上野蟬口線	越前町上野～野 [道路拡幅]	150	完成 (2027年度)	
33	若狭町	(町)10号線	若狭町末野～安賀里 [道路拡幅]	250	完成 (2028年度)	
34	福井市	(都)高木灯明寺線	福井市高木2丁目～高木町 [道路拡幅、踏切改良]	-	事業化検討	
35	小浜市	(都)小浜縦貫線	小浜市小浜広峰～大手町 [道路拡幅]	729	完成 (2027年度)	
36	未定	海岸道路シーサイドライン	高浜町 [道路新設]	-	事業化検討	

(2)誰もが安全・安心

No.	事業者	路線名	箇所 [事業内容]	全体事業費 (百万円)	計画期間(2026~2035)	
					前期 (2026~2030)	後期 (2031~2035)
37	国土交通省	(国)8号	大和田電線共同溝 [無電柱化]	1,400	事業推進	
38	国土交通省	(国)27号	美浜町佐柿~郷市 [歩道整備]	-	事業推進	
39	国土交通省	(国)27号	若狭町気山~三方 [歩道整備]	-	事業推進	
40	国土交通省	(国)27号	小浜市湯岡 [歩道整備]	-	事業推進	
41	国土交通省	(国)27号	小浜市東勢 [自転車通行空間整備]	-	事業推進	
42	国土交通省	(国)27号	小浜市鯉川 [歩道整備]	-	事業推進	
43	国土交通省	(国)27号	高浜町和田電線共同溝 [無電柱化]	1,500	事業推進	
44	国土交通省	(国)27号	高浜町日置~青 [歩道整備、無電柱化]	-	事業推進	
再掲	福井県	(国)158号	福井市境寺町~計石町 (境寺~計石バイパス)[道路新設]	12,000	期間内完成	
再掲	福井県	(国)416号	福井市白方町~布施田町 (白方~布施田バイパス) [道路新設]	9,200	完成 (2026年度)	
45	福井県	(主)福井加賀線	坂井市春江町針原(4工区) [歩道整備]	882	期間内完成	
46	福井県	(主)福井加賀線	福井市中角町~川合鷲塚町 [道路拡幅]	2,000	期間内完成	
47	福井県	(主)上中田烏線	若狭町安賀里~下夕中 [道路拡幅]	410	期間内完成	
48	福井県	(一)稲津松岡線	永平寺町松岡吉野堺 [歩道整備]	-	事業化検討	
再掲	福井県	(一)殿下福井線	福井市北堀町~金屋町 [道路新設]	1,760	期間内完成	
49	福井県	(一)竹波立石縄間線	敦賀市沓~縄間 [道路拡幅]	-	事業化検討	
再掲	福井県	(一)皿谷大野線	大野市中挾~中保 [道路新設]	3,100	期間内完成	
50	福井県	(一)余座若葉線	敦賀市河原町 [歩道整備、踏切改良]	630	期間内完成	
51	福井県	(一)日向郷市線	美浜町河原市 [道路新設・拡幅]	2,600	期間内完成	
52	福井市	(市)東部1-339号線	福井市上中町 [道路拡幅]	800	期間内完成	
53	敦賀市	(市)長沢山泉線	敦賀市古田刈 [歩道整備]	384	完成 (2029年度)	
54	大野市	(市)上野・新塚原線	大野市上野 [歩道整備、踏切改良]	300	期間内完成	
55	鯖江市	(市)鯖江駅北線	鯖江市長泉寺町2丁目 ~旭町1丁目[歩道整備]	290	完成 (2028年度)	
56	あわら市	(市)芦原金津線 ほか3路線	あわら市二面 [歩道整備]	-	事業化検討	
57	坂井市	(市)随応寺末政線	坂井市丸岡町四ツ屋 ~丸岡町高柳[歩道整備]	1,900	完成 (2029年度)	
58	坂井市	(市)沖布目森田線	坂井市春江町中筋 ~春江町正蓮花[歩道整備]	800	期間内完成	
59	美浜町	(町)美浜駅前線	美浜町郷市 [歩道整備]	593	期間内完成	
60	高浜町	(町)島ノ内京ヶ鼻線、 井根口島崎線	高浜町宮崎~園部 [歩道整備]	818	期間内完成	
61	福井市	(都)丸山上北野線	福井市円山2丁目~北四ツ居町 [道路拡幅]	550	完成 (2027年度)	

(3)公共交通機関との連携強化

No.	事業者	路線名	箇所 [事業内容]	全体事業費 (百万円)	計画期間(2026~2035)	
					前期 (2026~2030)	後期 (2031~2035)
62	福井県	(主)小浜上中線	新幹線小浜駅へのアクセス道路 [4車線化]	-	事業化検討	
63	越前市	(市)第4487号線	越前市庄田町~葛岡町 [道路新設]	-	事業化検討	
再掲	福井市	(都)高木灯明寺線	福井市高木2丁目~高木町 [道路拡幅、踏切改良]	-	事業化検討	

4 県土強靱化と持続性 ～強くてしなやかな道づくり～

(1)大雨・大雪等の災害に備えた機能強化

No.	事業者	路線名	箇所〔事業内容〕	全体事業費 (百万円)	計画期間(2026～2035)	
					前期 (2026～2030)	後期 (2031～2035)
再掲	国土交通省	(国)8号	福井バイパス	100,500	事業推進	
1	国土交通省	(国)8号	8号防災	16,500	事業推進	
2	国土交通省	(国)8号	敦賀防災	15,000	事業推進	
3	国土交通省	(国)8号	大谷防災	37,500	事業推進	
再掲	国土交通省	(国)8号	牛ノ谷道路	34,000	事業推進	
再掲	国土交通省	(国)8号	金津道路	15,000	事業推進	
再掲	国土交通省	(国)27号	青葉改良	10,000	事業推進	
4	国土交通省	(国)161号	愛発除雪拡幅	8,100	事業推進	
再掲	福井県	美浜・高島道路 (一)松屋河原市線	美浜町～高島市 〔道路新設・拡幅〕	—	事業化検討	
再掲	福井県	(国)158号	福井市境寺町～計石町 (境寺～計石バイパス) 〔道路新設〕	12,000	期間内完成	
5	福井県	(国)158号	大野市西勝原～下山 〔斜面对策〕	1,017	期間内完成	
6	福井県	(国)158号	大野市下山 〔雪崩対策〕	900	完成 (2029年度)	
7	福井県	(国)158号	大野市長野～東市布 〔斜面对策〕	1,850	期間内完成	
8	福井県	(国)305号	福井市長橋町～蒲生町 〔斜面对策〕	1,050	期間内完成	
9	福井県	(国)305号	福井市糸崎町～福井市八ツ俣町 〔斜面对策〕	—	事業化検討	
10	福井県	(国)305号	福井市鮎川町～越前町午房ヶ平 〔越波対策〕	1,106	期間内完成	
11	福井県	(国)305号	福井市鮎川町～南越前町今泉 〔越波対策〕	—	事業化検討	
12	福井県	(国)305号	越前町梨子ヶ平～午房ヶ平 〔斜面对策〕	—	事業化検討	
再掲	福井県	(国)305号	越前町梅浦～道口 〔道路新設〕	—	事業化検討	
13	福井県	(国)305号	南越前町糠～大谷 〔斜面对策〕	2,220	期間内完成	
14	福井県	(国)305号	南越前町糠～大谷 〔斜面对策〕	—	事業化検討	
再掲	福井県	(国)416号	福井市白方町～布施田町 (白方～布施田バイパス) 〔道路新設〕	9,200	完成 (2026年度)	
15	福井県	(国)417号	池田町田代～志津原(Ⅱ期区 間)〔雪崩対策〕	980	完成 (2030年度)	
16	福井県	(国)417号	池田町田代～志津原(Ⅲ期区 間)〔雪崩対策〕	—	事業化検討	
再掲	福井県	(主)小浜綾部線	おおい町川上(Ⅰ期区間) 〔道路新設〕	1,600	期間内完成	
再掲	福井県	(主)小浜綾部線	おおい町川上(Ⅱ期区間) 〔道路新設〕	—	事業化検討	
再掲	福井県	(主)小浜綾部線	おおい町川上(県境区間) 〔道路拡幅〕	—	事業化検討	
再掲	福井県	(主)福井四ヶ浦線	福井市白滝町～大味町 〔道路新設〕	—	事業化検討	

17	福井県	(主)舞鶴野原港高浜線	高浜町神野～難波江 〔道路新設〕	10,350	期間内完成	
再掲	福井県	(一)竹波立石縄間線	敦賀市沓～縄間 〔道路拡幅〕	—	事業化検討	
18	福井県	(一)五幡新保停車場線	敦賀市五幡～田尻 〔道路新設・拡幅〕	—	事業化検討	
再掲	福井県	(一)常神三方線	若狭町常神～遊子 〔道路新設〕	10,500	完成 (2029年度)	
再掲	福井県	(一)岡田深谷線	おおい町芝崎～小浜市小屋 〔道路新設〕	10,500	期間内完成	
19	福井県	しおかぜライン	南越前町大良～敦賀市大比田 〔越波対策〕	—	事業化検討	
20	福井県	しおかぜライン	南越前町大良～敦賀市元比田 〔越波対策〕	2,130	期間内完成	
21	福井県	森林基幹道 越前南部線	越前市春日野町 ～南越前町山中	5,425	期間内完成	
22	福井県	森林基幹道 若狭遠敷線	おおい町名田庄木谷 ～小浜市下根来	6,430	期間内完成	
23	小浜市	(市)阿納尻西小川線	小浜市阿納尻～加尾 〔道路新設・拡幅〕	2,200	期間内完成	
24	高浜町	(町)(仮称)三山線	高浜町神野浦～神野 〔道路新設〕	4,586	期間内完成	
25	おおい町	(町)本郷野尻線 ほか2路線	おおい町本郷 〔冠水対策〕	—	完成 (2028年度)	
26	道路管理者	県内	〔橋梁の耐震補強(小羽橋)〕	—	事業推進	
再掲	未定	敦賀第二環状道路	敦賀市 〔道路新設・拡幅〕	—	事業化検討	
再掲	未定	海岸道路シーサイドライン	高浜町 〔道路新設〕	—	事業化検討	

(2)道路施設の予防保全・長寿命化

No.	事業者	路線名	箇所〔事業内容〕	全体事業費 (百万円)	計画期間(2026~2035)	
					前期 (2026~2030)	後期 (2031~2035)
27	国土交通省	(国)8号	鳩原跨線橋 [橋梁架替]	2,500	事業推進	
28	福井県	(国)162号	小浜市一番町~雲浜1丁目 (大手橋・城内橋・西津橋) [橋梁架替]	15,700	完成 (2030年度) ※供用(2027年度)	
29	福井県	(主)丸岡川西線	坂井市春江町布施田新 ~福井市布施田町(布施田橋) [橋梁架替]	13,000	完成 (2027年度)	
30	福井県	県内	[道路照明LED化]	-	事業化検討	
31	道路管理者	県内	[橋梁やトンネルなどの定期点検 の実施]	-	事業推進	
32	道路管理者	県内	[事後保全段階施設(九頭竜橋ほ か)の確実な補修、および予防保 全への移行]	-	事業推進	
33	道路管理者	県内	[点検結果や構造照査を踏まえ た橋梁架け替えの検討]	-	事業推進	

(3)ICTを活用した道路管理の高度化・効率化

No.	事業者	路線名	箇所〔事業内容〕	全体事業費 (百万円)	計画期間(2026~2035)	
					前期 (2026~2030)	後期 (2031~2035)
34	福井県	県内	[ビッグデータを活用し、新幹 線開業や県境道路の開通など により変化する交通量の調査 と、結果を踏まえた整備路線の 検討]	-	事業推進	
35	道路管理者	県内	[AI技術を活用した道路管理 の効率化]	-	事業推進	
36	道路管理者	県内	[GPS搭載の除雪車による作 業状況の把握および作業の効 率化]	-	事業推進	
37	道路管理者	県内	[AI技術を活用した路面画像 解析による舗装管理]	-	事業推進	
38	道路管理者	県内	[スマホ使用による現場での道 路インフラデータベース確認]	-	事業推進	

5 魅力ある道路空間の創出 ~居心地のよい道づくり~

(1)地域のニーズに応じた柔軟な道路空間の創出

No.	事業者	路線名	箇所〔事業内容〕	全体事業費 (百万円)	計画期間(2026~2035)	
					前期 (2026~2030)	後期 (2031~2035)
再掲	国土交通省	(国)27号	高浜町日置~青 [歩道整備、無電柱化]	-	事業推進	
1	福井県	(国)417号 (一)福井鯖江線	鯖江市有定町2丁目~糺町 [歩道整備]	1,500	期間内完成	
再掲	福井県	(主)福井金津線	福井市石盛町 ~坂井市春江町江留中 [複車線化]	-	事業化検討	
2	福井県	(一)皿谷大野線	大野市中野~要町 [歩道整備]	441	完成 (2028年度)	
3	福井県	(一)福井停車場勝見線	福井市日之出2丁目 ~手寄2丁目[歩道融雪、消雪]	720	完成 (2026年度)	
4	福井県	(都)三国駅前線	坂井市三国町北本町1丁目 ~4丁目[無電柱化]	-	事業化検討	
5	福井県	(都)嶺北縦貫線	福井市照手1丁目 [無電柱化]	-	事業化検討	
6	福井県	(都)城の橋線	福井市豊島2丁目~勝見2丁目 [無電柱化]	-	事業化検討	
再掲	福井県	(都)福井縦貫線	福井市みのり1丁目 ~花堂北1丁目 [4車線化、無電柱化]	17,000	事業推進	
7	福井県	(都)高浜駅前線	高浜町宮崎~三明 [歩道整備、無電柱化]	2,600	期間内完成	
8	福井県	(主)福井加賀線	福井市手寄1丁目~豊島2丁目 [歩道融雪]	-	事業化検討	
9	福井市	(都)東口都心環状線 ほか3路線	福井市手寄1丁目~豊島2丁目 [歩道整備、消融雪]	-	事業化検討	
10	勝山市	(市)7-165-189号線	勝山市本町2丁目~元町1丁目 [歩道整備]	233	完成 (2026年度)	

(2)豊かな景観づくりと環境との共生

No.	事業者	路線名	箇所〔事業内容〕	全体事業費 (百万円)	計画期間(2026~2035)	
					前期 (2026~2030)	後期 (2031~2035)
11	福井県	県内	[道路空間の利活用]	-	事業化検討	
12	福井県	県内	[自転車走行空間の整備]	-	事業化検討	
13	福井県	県内	[街路樹の再生]	-	事業化検討	
14	福井県	県内	[地域インフラ群のマネジメント]	-	事業化検討	
15	道路管理者 県民	県内	[花植えや清掃など地域の道守 活動]	-	事業推進	
16	道路管理者	県内	[自然環境や歴史などの景観と 調和した道路整備・施設更新]	-	事業推進	
17	道路管理者	県内	[愛着のある身近な道づくりへの 啓発および支援]	-	事業推進	

福井県道路整備プログラム(2026~2035)

道路の将来ビジョン

1 広域交流の拡大~広くつながる道づくり~

- (1) 国土軸を形成し、県土の骨格となる広域ネットワークの構築
- (2) 東西南北に開き、交流を拡大するネットワークの強化

2 産業・観光の活性化~ふくいをみがく道づくり~

- (1) 産業経済活動の支援
- (2) 周遊・滞在型観光の促進

3 幸福度日本一の生活基盤~ふくいの暮らしを支える道づくり~

- (1) 快適な生活をサポート
- (2) 誰もが安全・安心
- (3) 公共交通機関との連携強化

4 県土強靱化と持続性~強くしてしなやかな道づくり~

- (1) 大雨・大雪等の災害に備えた機能強化
- (2) 道路施設の予防保全・長寿命化
- (3) ICTを活用した道路管理の高度化・効率化

5 魅力ある道路空間の創出~居心地のよい道づくり~

- (1) 地域のニーズに応じた柔軟な道路空間の創出
- (2) 豊かな景観づくりと環境との共生

県内一円

4-30 新
道路照明LED化

5-11 新
道路空間の利活用

5-12 新
自転車走行空間の整備

5-13 新
街路樹の再生

5-14 新
地域インフラ群のマネジメント

5-4 新
(都)三国駅前線(坂井市三国町北本町1丁目~4丁目)
【無電柱化】

4-9 新
(国)305号(福井市糸崎町~ハツ俣町)
【斜面对策】

4-11 新
(国)305号(福井市鮎川町~南越前町今泉)
【越波対策】

2-6 5再掲
(都)福井縦貫線(福井市みのり1丁目~花堂北1丁目)
【4車線化・無電柱化】

3-26
(一)清水麻生津線(福井市片山町~南居町)
【道路新設】

5-1
(国)417号、(一)福井鯖江線
(鯖江市鳥羽3丁目~有定町2丁目)
【歩道整備】

3-21 新
(一)寺朝日線(越前町岩間~朝日)
【消雪】

3-4 新
(国)417号(鯖江市有定町2丁目~糺町)
【消雪】

2-8 3再掲 新
(市)第3622号線(越前市片屋町)
【4車線化】

4-12 新
(国)305号(越前町梨子ヶ平~午房ヶ平)
【斜面对策】

2-3 3再掲 新
(国)365号(越前市岡本町~塚原町)
【4車線化】

4-14 新
(国)305号(南越前町糠~大谷)
【斜面对策】

4-19 新
しおかぜライン(南越前町大良~敦賀市大比田)
【越波対策】

3-49 4再掲 新
(一)竹波立石縄間線(敦賀市沓~縄間)
【道路拡幅】

2-11 4再掲 新
敦賀第二環状道路(敦賀市)
【道路新設・拡幅】

2-22 4再掲
(一)常神三方線(若狭町常神~遊子)
【道路新設】

4-28
(国)162号(西津橋・城内橋・大手橋)
【橋梁架替】

5-7
(都)高浜駅前駅(高浜町宮崎~三明)
【歩道整備、無電柱化】

3-36 4再掲 新
海岸道路シーサイドライン(高浜町)
【道路新設】

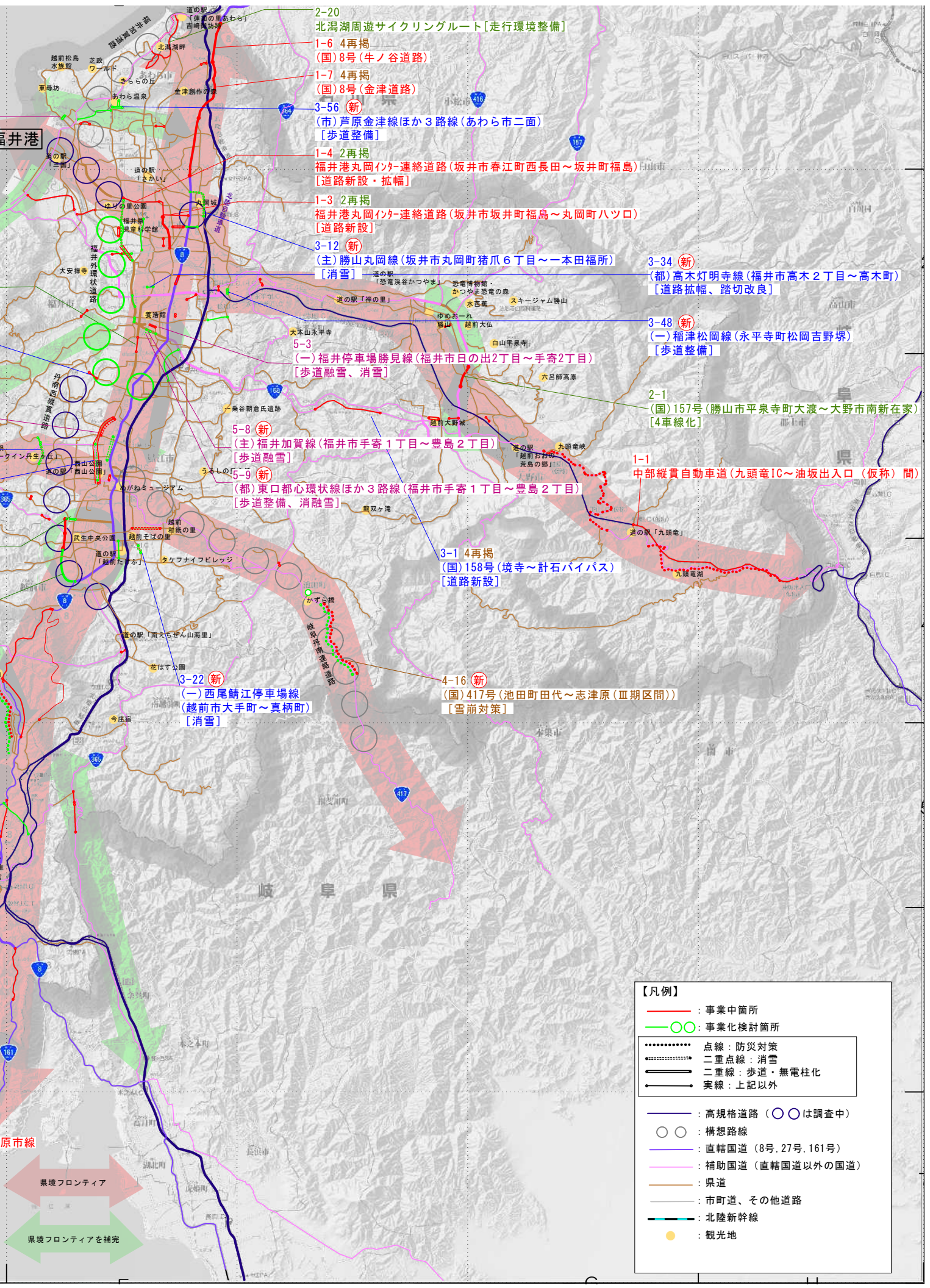
3-7 4再掲 新
(主)小浜線部線(おおい町川上(県境区間))
【道路拡幅】

3-23 4再掲
(一)岡田深谷線(おおい町芝崎~小浜市小屋)
【道路新設】

1-2
舞鶴若狭自動車道(京都府県境~若狭上中IC間、三方五湖スマートIC~若狭三方IC間)
【4車線化】

1-12 4再掲 新
美浜・高島道路、(一)松屋河原市線
(美浜町~高島市)
【道路新設・拡幅】

2-15 新
(国)162号(小浜市深谷~中井、須縄~尾崎)
【道路新設・拡幅】



【凡例】

- : 事業中箇所
- : 事業化検討箇所
- : 点線: 防災対策
- — — : 二重点線: 消雪
- — — : 二重線: 歩道・無電柱化
- : 実線: 上記以外
- : 高規格道路 (○ ○は調査中)
- ○ : 構想路線
- : 直轄国道 (8号, 27号, 161号)
- : 補助国道 (直轄国道以外の国道)
- : 県道
- : 市町道、その他道路
- : 北陸新幹線
- : 観光地