



福井ふるさと百景をめぐる

距離 約30km

丹南サイクリングコース

福井ふるさと百景



健康長寿の福井

丹南地域には、越前国府が置かれた時代から近代に至るまでの多くの文化遺産が点在します。また、この地域は越前和紙や越前打刃物などの伝統文化の里でもあります。

歴史と伝統をめぐるサイクリングに出掛けましょう！

自転車モデルコース

- ① 西山公園 1km
- ② 鯖江の町並み 10km
- ③ 越前和紙の里 3km
- ④ 越前の里 味真野苑 13km
- ⑤ 西山公園



- ・ルート上の分岐点などに路面標示や案内標識を設置しています。
- ・これらとルートマップを活用して、安全かつ快適に走行して下さい。
- ・看板の番号とマップ記載の番号がリンクされていますので、ご確認のうえご利用下さい。

◆このURLからスマートフォンなどでマップが見られます。



凡例

- P** 駐車場
- WC** トイレ
- サイクリングコース
- ★** 福井ふるさと百景



西山公園



大滝神社



大滝神社

越前の里 味真野苑



福井ふるさと百景をめぐる


丹南サイクリングコース



🚲 つつじの絨毯 西山公園

鯖江市民憩いの場、西山公園は、約4万7千株のつつじが咲き乱れる日本海側唯一のつつじの名勝で、「日本の歴史公園100選」にも選ばれています。鯖江藩第7代藩主間部詮勝公が領民と共に楽しみたいと造った「鸛陽溪」がその前身です。

春のさくら、初夏のつつじ、秋のもみじ、冬の雪つりなど四季折々の景観が楽しめ、「つつじまつり」や「もみじまつり」には多くの人で賑わいます。



西山公園




公園内にある鸛陽庭園

🚲 紫式部が詠んだ 日野山・日野川

越前市の市街地からは、端正な三角形をした日野山(795m)を見ることができます。

奈良時代から越前国府(現在の越前市)の象徴として知られた名山であり、紫式部のゆかりの地でもあります。越前の国司となった父である藤原為時とともにこの地に来た紫式部は、雪に覆われた日野山を見て歌に詠んでいます。

日野川は南越前町を源に、日野山の西側を越前市から鯖江市へと北流し、九頭竜川へと合流する延長約66kmの清流です。



日野山

🚲 1500年の伝統 越前和紙の里

伝統的な民家が多く見られる越前市の五箇地区。和紙の伝統工芸が発達し、日本一の手漉き技術を誇ると言われ、和紙の里とも呼ばれています。越前和紙の歴史は古く、今から1500年ほど前、この村里の岡太(おかもと)川の上流に美しい姫が現れてねんごろに紙漉きの技を里人に教えたといわれています。この姫を「川上御前」とあがめ奉り大滝神社を建ててお祀りしました。

秋葉山からは大滝の家並みが一望でき、瓦屋根の建物が集積しているのが特徴的です。



大滝神社

🚲 万葉の恋物語の舞台

奈良時代、味真野の地に流された中臣宅守と聖武天皇に仕える女官狭野弟上娘の間で情熱的な恋の歌が交わされました。味真野苑では万葉集に収められた代表的な15首が歌碑に刻まれています。水芭蕉、牡丹、藤、花菖蒲、萩と四季折々に咲く花とともに、万葉口マンにひたることができます。

味真野小学校の校庭の真ん中には樹齢130年余りの桜の木があります。桜の見頃にはライトアップされ、校庭に自由に入ることができます。



味真野苑




味真野小学校の桜

🚲 門前町と城下町の面影 鯖江の町並み

中世には誠照寺の門前町として栄え、近世には鯖江藩5万石の城下町として発展した鯖江市の中心市街地。門前の通り沿いには、寺院などが建ち並び、歴史の風情のある町並みが残されています。「鯖江本山」として親しまれている誠照寺は、宗祖を親鸞とする浄土真宗本山の一つであり、その御影堂は、木造建物では県内最大規模を誇っています。

誠照寺境内では、毎月1回、第2日曜日に舟重市の「誠市」が開催されます。隣接する商店街もこれにあわせて「ご縁市」を開催しており多くの来場者で賑わいます。



誠照寺



福井県健康バイコロジー推進協議会(福井県交通まちづくり課内)

福井市大手3丁目17-1 TEL0776-20-0291

福井ふるさと百景

The 100 Hometown Views of Fukui

福井ふるさと百景

検索

福井県ふるさと地域振興課 TEL0776-20-0747

自転車を安全に乗るために守りましょう!

- 自転車は、車道が原則。歩道は例外です。
- 安全ルールを守りましょう。
- 車道は左側を走りましょう。
- 子どもはヘルメットを着用しましょう。
- 歩道は歩行者優先です。車道寄りを徐行しましょう。