

みんなで川に行ってみよう！

足羽川(板垣)のすこやかさ調査結果

調査日時

8月29日(土)
9:00~11:00

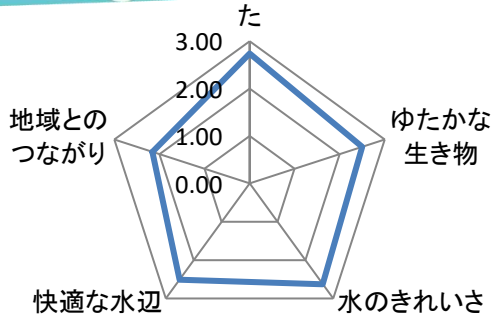
調査場所

足羽川
板垣橋下流域

協力団体・参加者

ノーム自然環境教育事務所
26名

行ってきまーす！




指標を過去のもの比べてみよう

指標	R2	R1	H30	H29	H28	H27
自然なすがた	2.74	未実施(※)	2.45	2.45	2.44	2.46
ゆたかな生き物	2.50		2.49	1.96	2.50	2.63
水のきれいさ	2.63		2.22	2.09	2.00	2.03
快適な水辺	2.51		2.21	2.02	2.20	2.47
地域とのつながり	2.16		2.40	2.08	1.97	2.37

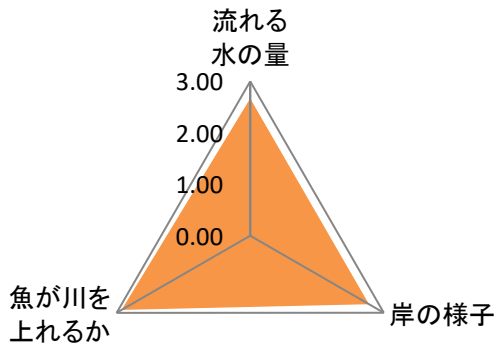
※降雨のため

活動の様子



詳しく調査結果を見てみよう！

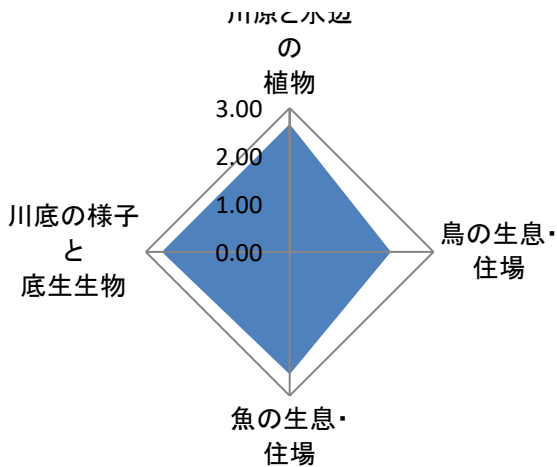
自然な姿




指標	R2	R1	H30	H29	H28	H27
流れる水の量	2.67	未実施	2.12	2.63	2.33	2.73
岸の様子	2.67		2.53	2.19	2.33	2.55
魚が川を上げるか	2.89		2.71	2.53	2.67	2.10



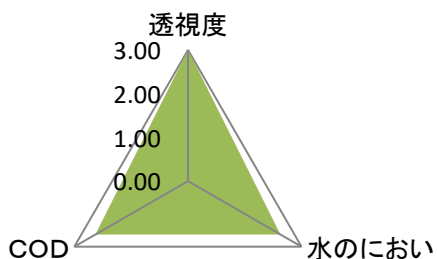
ゆたかな生きもの



指標	R2	R1	H30	H29	H28	H27
川原と水辺の植物	2.67	未実施	2.59	2.00	3.00	3.00
鳥の生息・住場	2.11		2.53	1.86	2.33	2.10
魚の生息・住場	2.56		2.35	2.00	2.33	3.00
川底の様子と底生生物	2.67		2.47	2.00	2.33	2.40



水のきれいさ

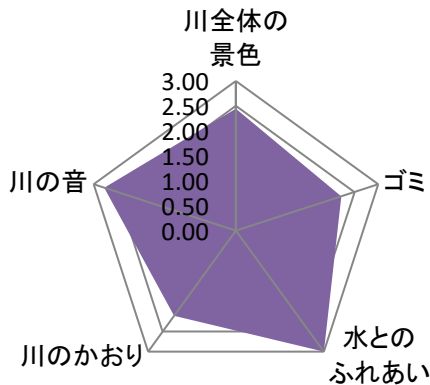


指標	R2	R1	H30	H29	H28	H27
透視度	3.00	未実施	2.82	2.77	2.33	3.00
水のにおい	2.44		2.24	2.19	2.33	2.10
COD ※	2.44		1.59	1.31	1.33	1.00

※水の汚れを示す代表的な指標。
水の汚れ(有機物)を薬品で化学反応させるときに消費される酸素の量。



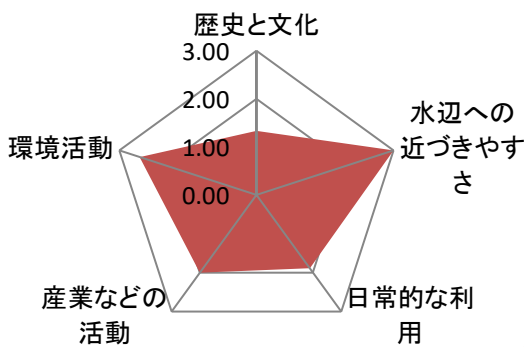
快適な水辺



指標	R2	R1	H30	H29	H28	H27
川全体の景色	2.44	未実施	2.06	1.50	1.67	2.27
ごみ	2.22		1.47	1.88	2.00	2.45
水とのふれあい	3.00		2.71	2.38	2.33	2.45
川のかおり	2.11		2.12	2.07	2.00	2.36
川の音	2.78		2.71	2.29	3.00	2.81



地域とのつながり



指標	R2	R1	H30	H29	H28	H27
歴史と文化	1.33	未実施	2.06	1.20	1.33	2.10
水辺への近づきやすさ	3.00		2.76	3.00	2.50	2.64
日常的な利用	1.89		2.82	2.20	2.00	2.55
産業などの活動	2.00		1.94	1.80	1.67	2.27
環境活動	2.56		2.41	2.20	2.33	2.27



活動のまとめ

8月も終わりというのに、灼熱の太陽が照り付ける猛暑日となった。調査日の8月29日午前10時の足羽川（福井市板垣橋右岸）では、気温32℃、水温は27℃と川に入るには申し分のない日となった。7月の長雨で洗い流されたのか、透視度・CODとも例年よりよい数値が得られた。生きもの調査では、多くの水生生物を捕まえることができた。流れのある川では普段見られないキタノメダカをはじめ、ヌマチチブ・アジメドジョウ・シマヨシノボリ・カジカ・シジミなど、多様な生き物を観察し、足羽川の豊かさを実感していた。

最後に、指導者から落ちていたゴミを見せられた子どもたちは、「ポイ捨てはしてはいけない。」など、環境を守りたいと気持ちを新たにしていた。

きれいな川をこれからも
みんなの力で守っていこう！

