

令和6年度

福井県林業統計書



福井県農林水産部

県産材活用課

森づくり課

利 用 さ れ る 方 々 に

1. この統計書は、主に農林水産部県産材活用課・森づくり課業務資料に基づいて作成しています。
2. この統計は主として、年度間(令和6年3月31日から令和7年3月31日)の実績を中心として作成していますが、表中年月日現在とあるのは調査時点現在を表わすものとなっています。
3. 統計資料は、出来る限り既往5ケ年間の数値をのせて、対照の便を図っておりますが、資料その他の関係で掲載しがたいものは省略しています。
4. この統計書には、本県林業に関する主要資料をのせておりますが、さらに詳細な内容を必要とする場合には、注記した資料出所に照合してください。
5. 主要用語の定義
 - ① 森 林：森林法（第2条）で規定している森林で、木竹が集団して生育している土地およびその土地の上にある立木竹、または木竹の集団的な生育に供される土地をいいます。
ただし、主として農地または住宅地、もしくはこれに準ずる土地として使用される土地およびこれらの上にある立木竹は除きます。
 - ② 森林面積：立木地（人工林、天然林）と無立木地（伐採跡地、未立木地）と竹林の面積をいいます。
 - ③ 伐採跡地：樹木を伐採して、まだ植林されていない土地をいいます。
 - ④ 未立木地：森林のうち、樹冠の投影面積が30パーセント未満の土地で、「伐採跡地」以外の土地をいいます。
 - ⑤ 人 工 林：植林したり、人工的に種をまいたりなどの「人工更新」をした山林をいいます。
 - ⑥ 天 然 林：ぼう芽(が)や種子が自然に落ちて木が生えた「天然更新」の山林をいいます。

～ 目 次 ～

1 森林資源

- (1) 福井県の森林資源の現況 1
- (2) 福井県の民有林の面積 2
- (3) 福井県の民有林の蓄積 3
- (4) 樹種別、年齢別資源構成表（民有林） 4
- (5) 市町別森林資源表 7
- (6) 市町別、所有形態別面積表（民有林） 8
- (7) 市町別、所有形態別面積表（国有林） 10
- (8) 市町別森林資源表（材積） 12
- (9) 森林面積の推移 13
- (10) 民有林資源現況表 15

2 森林計画

- (1) 地域森林計画における森林構成の異動状況 16
- (2) 主伐面積（民有林） 16
- (3) 森林経営計画認定面積およびカバー率 17

3 保安林・林地開発

- (1) 市町別保安林面積（民有林+国有林） 18
- (2) 市町別保安林面積（民有林） 19
- (3) 市町別保安林面積（国有林） 20
- (4) 林地開発許可処分の過去 10 年間の推移（新規） 21

4 森林整備、保護

- (1) 間伐等面積の年度別実績 22
- (2) 造林実績 23
- (3) 林業種苗事業 24
（県内山行苗木生産量の推移、山行苗木需給実績、指定採取源指定実績）
- (4) 福井県における森林病虫害・獣による森林被害の推移 26

5 県 有 林

- (1) 県有林面積・森林管理箇所数および面積 27

6 森林組合等

- (1) 森林組合の概要 28
- (2) 森林組合連合会 29
- (3) 森林組合年齢別作業員構成 30
- (4) 森林組合作業員就業日数別構成表 31

7 木 材

- (1) 木材（用材）需給の推移 32
- (2) 素材生産量 33
- (3) 木材産業の概要 34
（製材業・合板製造業・木材チップ製造業）
- (4) 素材入荷量 35
- (5) 木材価格の動向 35
- (6) 木材市場別木材取扱量 37

8 技術指導

- (1) 林業関係の資格認定者数、林業機械普及台数の推移 38

9 森林資源の活用

- (1) 福井県における主要特用林産物別生産量・生産者数の推移 39
- (2) 主要特用林産物の市町別生産量 40

10 林 道

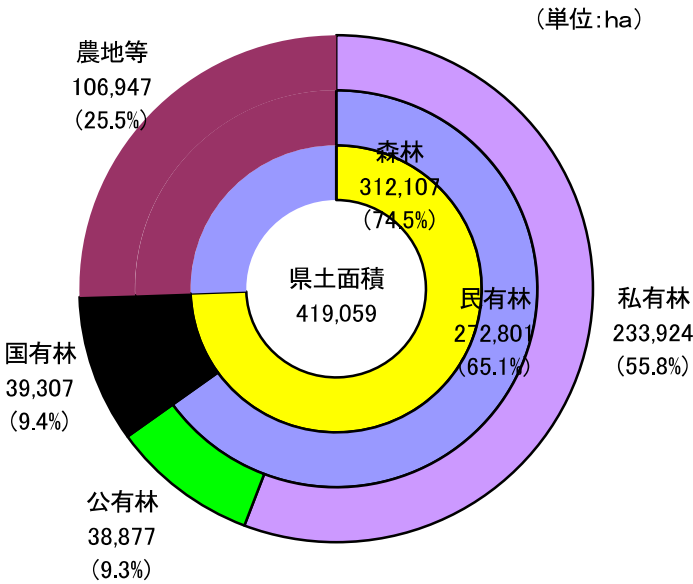
- (1) 林内路網現況延長 41
- (2) 民有林林道事業実績 42

11 治 山

- (1) 治山事業実績 43
- (2) 市町別治山事業実績 44

1 森林資源

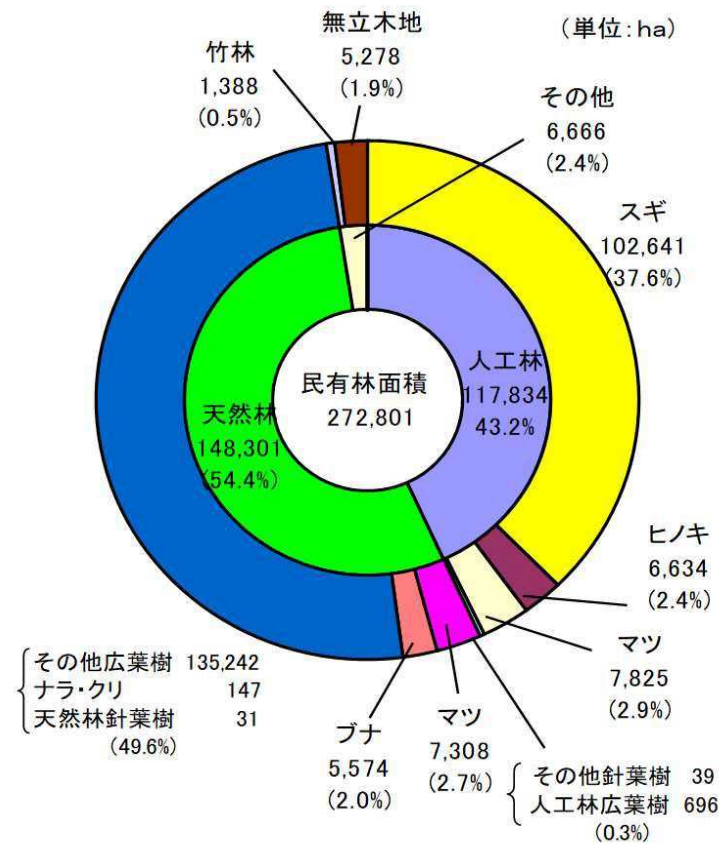
(1)福井県の森林資源の現況（面積）



区 分		面 積 (ha)	面積比率(%)	蓄 積 (千 m ³)
総土地		419,059		
森林		312,107	74.48	70,462
国 有 林	総数	39,307	12.59	4,287
	林野庁所管	36,396	11.66	3,950
	官行造林	1,892	0.61	234
	林野庁所管外	1,019	0.33	103
民 有 林	総数	272,801	87.41	66,174
	公有林	38,877	12.46	9,990
	私有林	233,924	74.95	56,185
民 内 有 詠 林 の	針葉樹	124,477	45.63	48,257
	広葉樹	141,658	51.93	17,917
	竹林	1,388	0.51	694
	無立木地	5,278	1.93	

- 注) 1. 森づくり課(地域森林計画附属資料)調べによる。令和6年3月31日現在。
 2. 総土地面積は国土交通省国土地理院(令和7年1月1日現在)による。
 3. 総数と内訳の計が一致しないのは四捨五入によるものである。
 4. 公有林: 県有・県行造林、市町有・市町行造林、借入林、財産区有林
 私有林: 公有林以外の民有林
 5. 国有林と民有林の面積比率は森林面積に対してである。
 6. 竹林の材積の単位は、千束である。

(2)福井県の民有林の面積



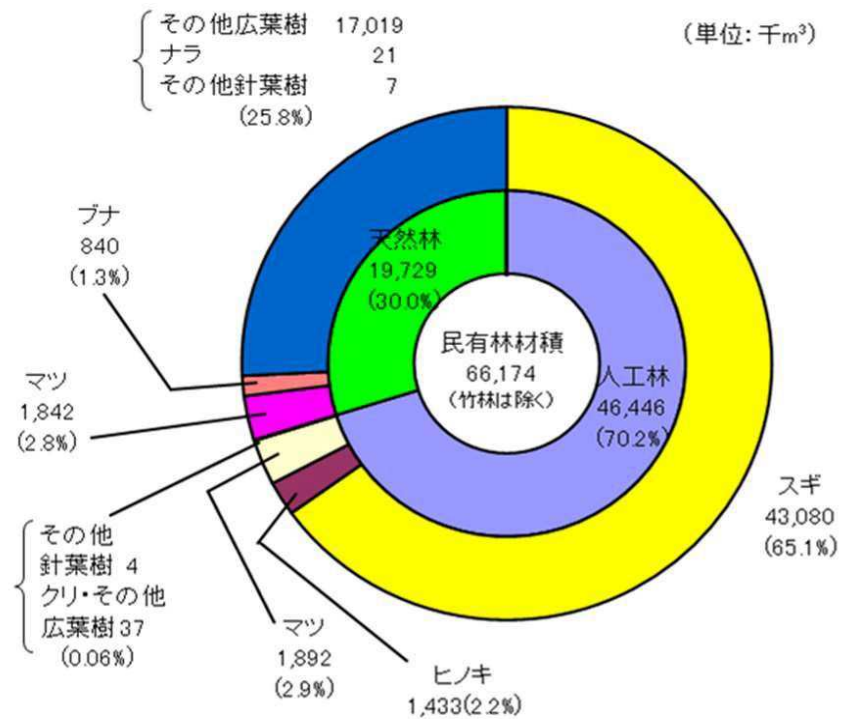
単位:面積(ha)

民 有 林 面 積 の 内 訳						
人 工 林 面 積			天 然 林 面 積		そ の 他 面 積	
117,834			148,301		6,665	
内 訳	ス ギ	102,641	ア カ マ ツ	7,011	竹 林	1,388
	ヒ ノ キ	6,634	ク ロ マ ツ	297	伐採跡地	110
	ア カ マ ツ	6,892	その他針葉樹	31	未立木地	5,167
	ク ロ マ ツ	933	ナ ラ	143		
	その他針葉樹	39	ク リ	4		
	広 葉 樹	696	ブ ナ	5,574		
			その他広葉樹	135,242		
計	117,834	計	148,301	計	6,665	

注) 1. 森づくり課(地域森林計画附属資料)調べによる。令和6年3月31日現在。

2. 総数と内訳の計が一致しないのは四捨五入によるものである。

(3)福井県の民有林の蓄積



単位:蓄積(千m³)

民 有 林 蓄 積 の 内 訳						
人 工 林 蓄 積			天 然 林 蓄 積		そ の 他 蓄 積	
46,446			19,729		-	
内	ス ギ	43,080	ア カ マ ツ	1,772	竹 林	-
	ヒ ノ キ	1,433	ク ロ マ ツ	70	伐採跡地	-
	ア カ マ ツ	1,672	そ の 他 針 葉 樹	7	未立木地	-
	ク ロ マ ツ	220	ナ ラ	21		
	そ の 他 針 葉 樹	4	ク リ	0		
	広 葉 樹	37	ブ ナ	840		
訳			そ の 他 広 葉 樹	17,018		
	計	46,446	計	19,729	計	-

注) 1. 森づくり課(地域森林計画附属資料)調べによる。令和6年3月31日現在。

2. 総数と内訳の計が一致しないのは四捨五入によるものである。

(4) 樹種別、齢級別資源構成表（民有林）

樹 種			齢 級	総 数		1 齢 級		2 齢 級		3 齢 級		4 齢 級		5 齢 級		6 齢 級		7 齢 級		8 齢 級		
				面積	材積	面積	材積	面積	材積	面積	材積	面積	材積	面積	材積	面積	材積	面積	材積	面積	材積	
木	立	人	針	ス ギ	102,641	43,080	140	1	179	3	202	8	373	32	919	126	1,479	286	3,410	869	7,555	2,306
			ヒ ノ キ	6,634	1,433	6	0	28	0	27	1	206	15	414	44	603	90	1,046	197	1,230	267	
			アカマツ	6,892	1,672	0	0	1	0			5	0	2	0	3	0	6	1	15	2	
			クロマツ	933	220	0	0	1	0	2	0	7	0	3	0	4	0	6	1	3	0	
			そ の 他	39	4	20	0							0	0			4	1			
			小 計	117,139	46,408	168	1	210	4	232	9	591	47	1,338	171	2,089	377	4,471	1,067	8,802	2,576	
		広	ナ ラ	22	1	7	0	3	0	3	0	1	0	4	0			3	0	0	0	
			ブ ナ	9	0	2	0	1	0	0	0	2	0	3	0	1	0			1	0	
			ク リ	24	3									0	0							
			そ の 他	640	34	30	0	6	0	53	1	115	2	55	2	28	1	17	1	44	3	
			小 計	696	37	39	0	10	0	56	1	118	2	62	2	29	1	20	1	45	3	
			計	117,834	46,446	207	1	220	4	288	10	710	49	1,400	173	2,118	378	4,491	1,068	8,847	2,579	
	地	天	針	アカマツ	7,011	1,772						0	0	1	0	1	0			2	0	
			葉	クロマツ	297	70												0	0			
			樹	そ の 他	31	7	6	0	0	0	0	0	0	0	0	0	0	0	0	0	0	
			小 計	7,338	1,849	6	0	0	0	0	0	0	0	1	0	1	0	0	0	2	0	
		広	ナ ラ	143	21	10	0							2	0					1	0	
			ブ ナ	5,574	840																	
			ク リ	4	0																	
			そ の 他	135,242	17,018					0	0	6	0	448	14	73	3	76	4	284	18	
			小 計	140,963	17,880	10	0	0	0	0	0	6	0	450	14	73	3	76	4	285	18	
			計	148,301	19,729	16	0	0	0	0	0	6	0	451	14	73	3	76	4	286	18	
			合計	266,135	66,174	222	1	220	4	288	10	716	50	1,850	186	2,192	381	4,568	1,073	9,134	2,597	
そ の 他	竹 林		1,388	694																		
	伐 採 跡 地		110																			
	未 立 木 地		5,167																			
	合計		6,665																			
総数				272,801	66,174	222	1	220	4	288	10	716	50	1,850	186	2,192	381	4,568	1,073	9,134	2,597	

- (注) 1 森づくり課（地域森林計画附属資料）調べ。令和6年3月31日現在。
2 材積総数には竹林分を含まない。
3 総数と内訳の計が一致しないのは四捨五入によるものである。

(4) 樹種別、齢級別資源構成表（民有林）

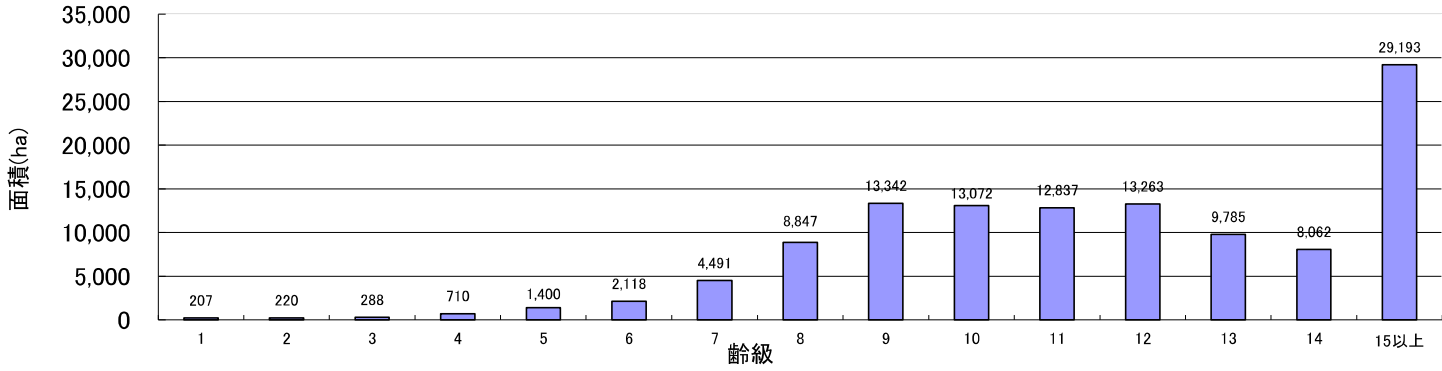
樹 種				単位 面積：ha		材積：千m3		竹林：千束									
				9 齢 級		10 齢 級		11 齢 級		12 齢 級		13 齢 級		14 齢 級		15 齢級以上	
				面 積	材 積	面 積	材 積	面 積	材 積	面 積	材 積	面 積	材 積	面 積	材 積	面 積	材 積
立 工 木 地	人 針 葉 樹	ス ギ	12,039	4,220	11,880	4,621	11,719	4,940	11,738	5,261	8,631	4,045	7,207	3,492	25,170	12,868	
		ヒ ノ キ	1,157	280	603	158	367	98	113	32	116	34	86	26	630	192	
		アカマツ	120	22	424	86	577	126	1,313	306	923	225	648	160	2,853	742	
		クロマツ	3		45	9	39	8	72	16	105	25	119	29	524	131	
		そ の 他	5	1					2	1	4	1	2		2		
		小 計	13,324	4,524	12,952	4,874	12,703	5,173	13,239	5,616	9,780	4,330	8,062	3,707	29,178	13,933	
		人 広 葉 樹	ナ ラ														
			ブ ナ														
			ク リ					6	1	11	1	4					
			そ の 他	18	1	119	9	128	11	13	1					14	2
	小 計	18	1	119	9	135	11	24	2	5	1			16	2		
	計	13,342	4,525	13,072	4,884	12,837	5,184	13,263	5,618	9,785	4,330	8,062	3,707	29,193	13,936		
	天 然 林	針 葉 樹	アカマツ	23	4	17	3	31	7	116	27	321	76	655	159	5,240	1,494
			クロマツ							4	1	1		2	1	279	68
			そ の 他			1						1		1		22	6
			小 計	23	4	18	4	31	7	121	28	322	76	659	160	6,155	1,569
		人 広 葉 樹	ナ ラ					1		8	1	6	1	4	1	108	18
			ブ ナ					5	1	3		10	1	5	1	5,537	837
			ク リ							1		1		1			
			そ の 他	572	44	673	56	1,465	139	3,666	387	7,646	853	17,922	2,140	85,627	13,361
			小 計	572	44	673	56	1,472	140	3,679	388	7,662	856	17,932	2,141	108,072	14,216
			計	595	48	691	60	1,503	147	3,800	416	7,984	932	18,591	2,301	114,228	15,785
	合 計	13,937	4,573	13,763	4,943	14,340	5,331	17,062	6,035	17,769	5,262	26,654	6,008	143,421	29,720		
	そ の 他	竹 林															
		伐 採 跡 地															
		未 立 木 地															
		合 計															
総 数			13,937	4,573	13,763	4,943	14,340	5,331	17,062	6,035	17,769	5,262	26,654	6,008	143,421	29,720	

(注) 1 森づくり課（地域森林計画附属資料）調べ。令和6年3月31日現在。 2 材積総数には竹林分を含まない。

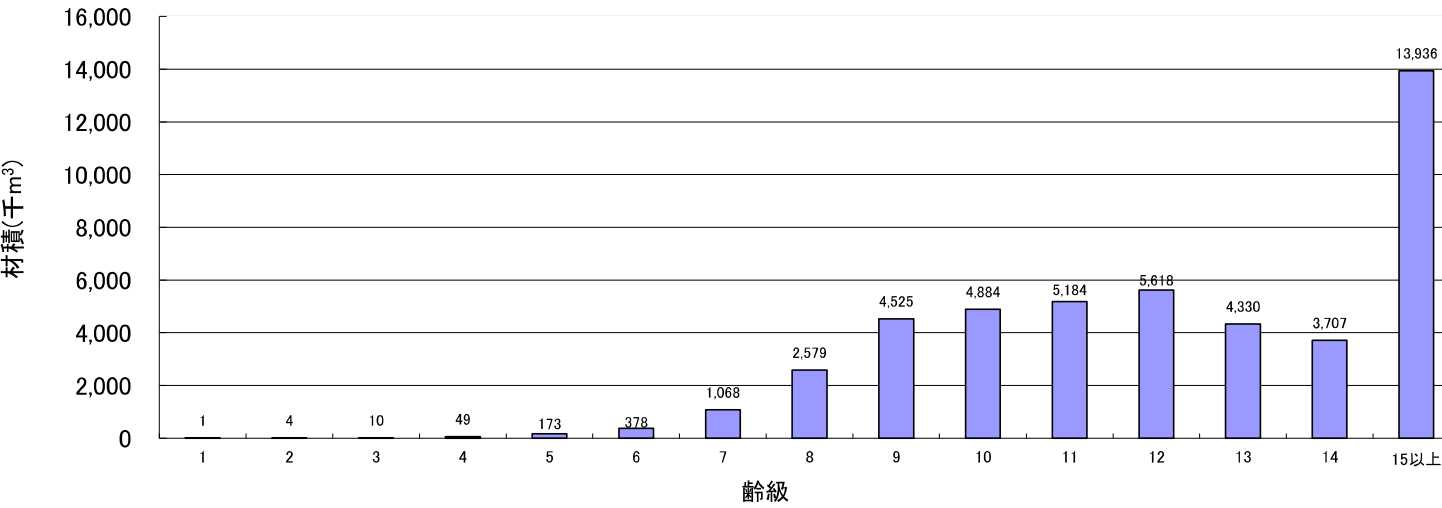
3 総数と内訳の計が一致しないのは四捨五入によるものである。

民有林人工林の齢級配置

(令和6年3月末現在)



← 保育・間伐期 60% →



(5)市町別森林資源表

単位 面積：ha 材積：千m³

地 域		総土地面積	森 林 面 積			森林面積率%	材 積		
			総数	国有林	民有林		総数	国有林	民有林
全 国		37,797,568	25,024,810	7,656,573	17,368,237	66.2	5,560,201	1,300,549	4,259,652
福 井 県		419,059	312,107	39,307	272,801	74.5	70,462	4,287	66,174
福井	福 井 市	53,637	31,955	109	31,846	59.6	9,931	21	9,910
	永 平 寺 町	9,443	6,865	42	6,824	72.7	1,892	9	1,884
	小 計	63,080	38,820	151	38,670	61.5	11,823	29	11,794
坂井	あ わ ら 市	11,698	4,426	44	4,382	37.8	1,249	3	1,246
	坂 井 市	20,967	7,363	46	7,316	35.1	1,971	3	1,968
	小 計	32,665	11,789	91	11,698	36.1	3,220	6	3,214
奥越	大 野 市	87,243	75,825	20,664	55,161	86.9	13,014	1,997	11,017
	勝 山 市	25,388	20,185	2,002	18,183	79.5	4,771	190	4,581
	小 計	112,631	96,010	22,666	73,344	85.2	17,785	2,187	15,597
丹南	越 前 市	23,070	14,186	55	14,131	61.5	4,137	14	4,122
	鯖 江 市	8,459	3,148	17	3,131	37.2	1,077	4	1,073
	池 田 町	19,465	17,847	2,265	15,582	91.7	4,502	236	4,266
	南 越 前 町	34,369	31,453	6,531	24,923	91.5	6,256	691	5,565
	越 前 町	15,315	11,385	17	11,368	74.3	3,173	2	3,171
	小 計	100,678	78,020	8,884	69,136	77.5	19,145	948	18,197
二州	敦 賀 市	25,148	19,942	4,795	15,147	79.3	3,404	673	2,731
	美 浜 町	15,238	12,600	7	12,593	82.7	2,157	1	2,156
	若 狭 町	17,849	11,856	562	11,294	66.4	2,678	71	2,607
	小 計	58,235	44,398	5,364	39,034	76.2	8,239	745	7,493
若狭	小 浜 市	23,311	19,030	706	18,325	81.6	4,389	97	4,292
	高 浜 町	7,240	5,333	4	5,329	73.7	1,178	1	1,177
	お お い 町	21,219	18,708	1,442	17,266	88.2	4,683	273	4,411
	小 計	51,770	43,071	2,151	40,920	83.2	10,250	371	9,879

- (注) 1. 森づくり課（地域森林計画附属資料）調べ。令和6年3月31日現在。
2. 全国数値は森林資源の現況（令和4年3月31日 林野庁計画課）による。
3. 総土地面積は国土交通省国土地理院（令和7年1月1日）による。
4. 総数と内訳の計が一致しないのは四捨五入によるものである。

(6) 市町別、所有形態別面積表 [民有林]

区 分 市 町		民 有 林															
		公 有 林								私 有 林							
		人 工 林		天 然 林		竹 林	無 立 木 地		小 計	人 工 林		天 然 林		竹 林	無 立 木 地		小 計
		針葉樹	広葉樹	針葉樹	広葉樹		伐採跡地	未立木地		針葉樹	広葉樹	針葉樹	広葉樹		伐採跡地	未立木地	
福井	福井市	1,123	18	12	340	6	0	30	1,530	18,203	32	738	10,559	296	21	466	30,316
	永平寺町	259	8	3	120	1		3	394	2,828	6	65	3,476	18		36	6,430
	小 計	1,382	26	15	461	7	0	33	1,924	21,032	39	804	14,036	313	21	502	36,746
坂井	あわら市	487	0	4	70	0	7	8	577	2,680	19	265	773	16	0	52	3,805
	坂井市	779	23	20	622	0		10	1,454	3,182	8	131	2,452	3	2	85	5,862
	小 計	1,266	23	24	692	0	7	18	2,031	5,861	26	396	3,226	18	2	137	9,667
奥越	大野市	4,782	31	13	5,962	0	10	369	11,168	12,113	268	142	29,850	9	15	1,596	43,993
	勝山市	2,492	1	28	1,538	0	16	57	4,132	5,259	11	186	8,130	9	11	445	14,050
	小 計	7,274	32	41	7,500	0	26	426	15,300	17,372	279	328	37,980	18	27	2,041	58,044
丹南	越前市	679	0	22	285	1		11	999	7,068	59	605	5,171	133		97	13,133
	鯖江市	112	1	2	11	0		1	127	1,974	39	70	887	18		16	3,005
	池田町	1,102	2	3	1,023	0	0	70	2,200	6,661	52	24	6,378	2	8	257	13,382
	南越前町	2,295	1	67	2,214	2		32	4,611	6,580	14	206	13,133	54		324	20,312
	越前町	1,206	22	25	390	4	0	18	1,666	4,839	9	123	4,511	156	2	63	9,703
	小 計	5,394	27	118	3,923	8	0	132	9,602	27,121	173	1,030	30,080	364	11	756	59,534
二州	敦賀市	1,462		46	352	1		13	1,873	2,163	10	946	9,816	72	0	267	13,274
	美浜町	550		94	349	4		44	1,040	2,096	4	762	8,245	24	0	420	11,553
	若狭町	1,313	1	43	363	1	0	1	1,721	4,182	5	678	4,613	65	2	27	9,572
	小 計	3,325	1	182	1,063	6	0	58	4,635	8,442	18	2,387	22,674	161	3	714	34,399
若狭	小浜市	1,363	0	56	455	2		10	1,886	5,896	10	1,097	9,139	179	3	115	16,439
	高浜町	365		11	41	4		7	429	1,973	2	337	2,149	245	9	184	4,900
	おおい町	2,340	3	24	692	3		7	3,070	6,732	35	489	6,854	60	1	27	14,196
	小 計	4,068	3	92	1,188	10		24	5,385	14,601	47	1,923	18,142	483	13	326	35,535
合 計		22,710	113	472	14,826	31	34	691	38,877	94,429	583	6,867	126,136	1,357	76	4,476	233,924

(注) 1 森づくり課（地域森林計画附属資料）調べ。令和6年3月31日現在。

2 公有林：県有・県行造林、市町有・市町行造林、借入林、財産区有林 私有林：公有林以外の民有林。

3 合計と内訳の計が一致しないのは四捨五入によるものである。

(6) 市町別、所有形態別面積表〔民有林〕

単位 面積：ha

区 分 市 町		民 有 林 〔 総 数 〕							
		人 工 林		天 然 林		竹 林	無 立 木 地		合 計
		針葉樹	広葉樹	針葉樹	広葉樹		伐採跡地	未立木地	
福井	福井市	19,326	50	750	10,900	302	21	496	31,846
	永平寺町	3,087	14	68	3,597	18		39	6,824
	小計	22,413	64	819	14,496	320	21	535	38,670
坂井	あわら市	3,167	19	269	843	16	8	60	4,382
	坂井市	3,961	31	151	3,075	3	2	95	7,316
	小計	7,127	50	420	3,918	18	10	155	11,698
奥越	大野市	16,895	299	155	35,812	9	26	1,965	55,161
	勝山市	7,751	12	214	9,668	9	27	501	18,183
	小計	24,646	311	369	45,479	18	53	2,467	73,344
丹南	越前市	7,746	59	628	5,456	134		108	14,131
	鯖江市	2,086	40	72	898	19		16	3,131
	池田町	7,763	54	27	7,401	2	8	326	15,582
	南越前町	8,875	16	273	15,347	56		357	24,923
	越前町	6,045	31	147	4,901	161	3	81	11,368
	小計	32,515	200	1,148	34,002	371	11	888	69,136
二州	敦賀市	3,625	10	992	10,168	73	0	280	15,147
	美浜町	2,647	4	856	8,594	28	0	464	12,593
	若狭町	5,495	5	721	4,975	66	2	28	11,294
	小計	11,767	19	2,569	23,737	166	3	772	39,034
若狭	小浜市	7,259	10	1,153	9,593	181	3	125	18,325
	高浜町	2,338	2	348	2,191	249	9	191	5,329
	おおい町	9,071	39	513	7,545	63	1	34	17,266
	小計	18,669	51	2,014	19,329	493	13	350	40,920
合 計		117,139	696	7,338	140,963	1,388	110	5,167	272,801

(注) 1 森づくり課（地域森林計画附属資料）調べ。令和6年3月31日現在。

2 合計と内訳の計が一致しないのは四捨五入によるものである。

(7) 市町別、所有形態別面積表〔国有林〕

単位 面積：ha

区 分 市 町		国 有 林															
		林 野 庁 所 管 （ 官 行 造 林 含 む ）								林 野 庁 所 管 外							
		人 工 林		天 然 林		竹 林	無 立 木 地		小 計	人 工 林		天 然 林		竹 林	無 立 木 地		小 計
		針葉樹	広葉樹	針葉樹	広葉樹		伐採跡地	未立木地		針葉樹	広葉樹	針葉樹	広葉樹		伐採跡地	未立木地	
福井	福 井 市	23	22					11	57	27		0	17	0	0	8	52
	永 平 寺 町									16			10			16	42
	小 計	23	22					11	57	43		0	27	0	0	24	94
坂井	あわら市	6	8	11	7			7	39	1		0	0			4	5
	坂 井 市									6		0	1			39	46
	小 計	6	8	11	7			7	39	8		0	2			42	52
奥越	大 野 市	1,469	1,078	312	16,062		0	1,512	20,434	9		0	40			180	230
	勝 山 市	149	210	6	1,394			190	1,948	7		1	9			38	54
	小 計	1,618	1,288	318	17,456		0	1,702	22,382	16		1	49			218	284
丹南	越 前 市									29	0	1	10	1		13	55
	鯖 江 市									7			2			8	17
	池 田 町	145	131	3	1,841			67	2,187	47			15	0		16	78
	南越前町	301	285	67	5,351			180	6,184	5		0	31	0		309	347
	越 前 町									4			6	0		7	17
	小 計	446	416	71	7,192			247	8,371	92	0	1	64	2		354	513
二州	敦 賀 市	771	386	1,076	2,457			96	4,785	1		0	4	0		4	10
	美 浜 町									1		0	4	0		1	7
	若 狭 町	61	31	12	415			14	532	11		0	4	0		15	30
	小 計	832	417	1,088	2,871			110	5,318	13		1	12	0		20	46
若狭	小 浜 市	83	27	24	543			10	687	3		1	7	0	1	6	18
	高 浜 町									2		0	1	1		0	4
	おおい町	508	150	102	635			39	1,434	2	0	0	1	0		5	8
	小 計	592	177	125	1,178			49	2,121	7	0	2	9	1	1	11	30
合 計		3,517	2,328	1,613	28,703		0	2,126	38,287	179	0	5	162	3	1	670	1,019

- (注) 1 森づくり課（地域森林計画附属資料）調べ。令和6年3月31日現在。
2 国有林は近畿中国森林管理局資料による。令和4年3月31日現在。
3 合計と内訳の計が一致しないのは四捨五入によるものである。

(7) 市町別、所有形態別面積表〔国有林〕

単位 面積：ha

区 分 市 町		国 有 林 〔 総 数 〕							
		人 工 林		天 然 林		竹 林	無 立 木 地		合 計
		針葉樹	広葉樹	針葉樹	広葉樹		伐採跡地	未立木地	
福井	福井市	50	22	0	17	0	0	20	109
	永平寺町	16			10			16	42
	小 計	66	22	0	27	0	0	35	151
坂井	あわら市	8	8	11	7			10	44
	坂井市	6		0	1			39	46
	小 計	14	8	11	8			49	91
奥越	大野市	1,479	1,078	313	16,102		0	1,692	20,664
	勝山市	156	210	6	1,402			228	2,002
	小 計	1,634	1,288	319	17,504		0	1,920	22,666
丹南	越前市	29	0	1	10	1		13	55
	鯖江市	7			2			8	17
	池田町	192	131	3	1,856	0		83	2,265
	南越前町	306	285	67	5,383	0		489	6,531
	越前町	4			6	0		7	17
	小 計	538	416	72	7,256	2		601	8,884
二州	敦賀市	772	386	1,077	2,461	0		100	4,795
	美浜町	1		0	4	0		1	7
	若狭町	72	31	12	418	0		29	562
	小 計	845	417	1,089	2,883	0		130	5,364
若狭	小浜市	86	27	25	550	0	1	16	706
	高浜町	2		0	1	1		0	4
	おおい町	510	150	102	636	0		44	1,442
	小 計	598	177	127	1,187	1	1	60	2,151
合 計		3,695	2,328	1,618	28,865	3	1	2,795	39,307

(注) 1 森づくり課（地域森林計画附属資料）調べ。令和6年3月31日現在。

2 国有林は近畿中国森林管理局資料による。令和4年3月31日現在。

3 合計と内訳の計が一致しないのは四捨五入によるものである。

(8) 市町別森林資源表（材積）

単位 材積：千³m

区 分 市 町		民 有 林					国 有 林					民 有 林 国 有 林 合 計
		人 工 林		天 然 林		計	人 工 林		天 然 林		計	
		針葉樹	広葉樹	針葉樹	広葉樹		針葉樹	広葉樹	針葉樹	広葉樹		
福井	福 井 市	8,310	4	195	1,402	9,910	17	2	0	2	21	9,931
	永 平 寺 町	1,408	1	19	456	1,884	8			1	9	1,892
	小 計	9,717	5	214	1,858	11,794	24	2	0	3	29	11,823
坂井	あわら市	1,066	1	70	109	1,246	1	1	1	1	3	1,249
	坂 井 市	1,524	2	39	403	1,968	3		0	0	3	1,971
	小 計	2,589	3	109	512	3,214	4	1	1	1	6	3,220
奥越	大 野 市	6,380	20	41	4,576	11,017	344	113	46	1495	1,997	13,014
	勝 山 市	3,310	0	57	1,214	4,581	48	27	1	115	190	4,771
	小 計	9,689	20	98	5,790	15,597	391	140	46	1,609	2,187	17,785
丹南	越 前 市	3,299	1	159	663	4,122	13		0	1	14	4,137
	鯖 江 市	939	1	19	114	1,073	3			0	4	1,077
	池 田 町	3,279	1	6	979	4,266	53	15	1	168	236	4,502
	南越前町	3,468	1	71	2,026	5,565	85	30	14	563	691	6,256
	越 前 町	2,503	2	40	626	3,171	2			1	2	3,173
	小 計	13,488	6	295	4,408	18,197	156	45	15	733	948	19,145
二州	敦 賀 市	1,245	0	233	1,253	2,731	175	47	173	278	673	3,404
	美 浜 町	895	0	206	1,055	2,156	0		0	0	1	2,157
	若 狭 町	1,806	0	186	614	2,607	23	3	2	43	71	2,678
	小 計	3,946	1	625	2,922	7,493	198	51	175	321	745	8,239
若狭	小 浜 市	2,811	0	290	1,190	4,292	26	5	3	63	97	4,389
	高 浜 町	827	0	86	264	1,177	1		0	0	1	1,178
	おおい町	3,340	2	131	937	4,411	160	18	23	72	273	4,683
	小 計	6,979	3	508	2,390	9,879	187	22	27	135	371	10,250
県 計		46,408	37	1,849	17,880	66,174	961	261	263	2,802	4,287	70,462

(注) 1 森づくり課（地域森林計画附属資料）調べ。令和6年3月31日現在。

2 国有林は近畿中国森林管理局資料による。令和4年3月31日現在。

3 計と内訳の計が一致しないのは四捨五入によるものである。

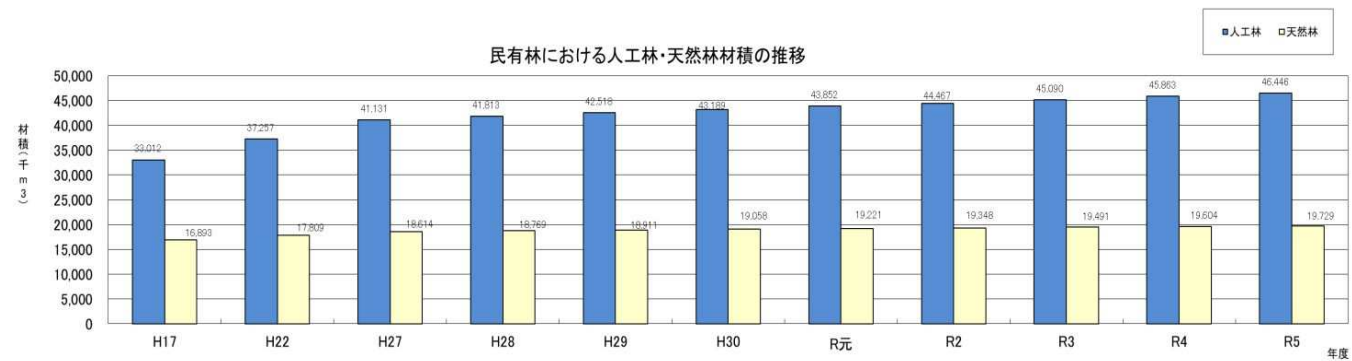
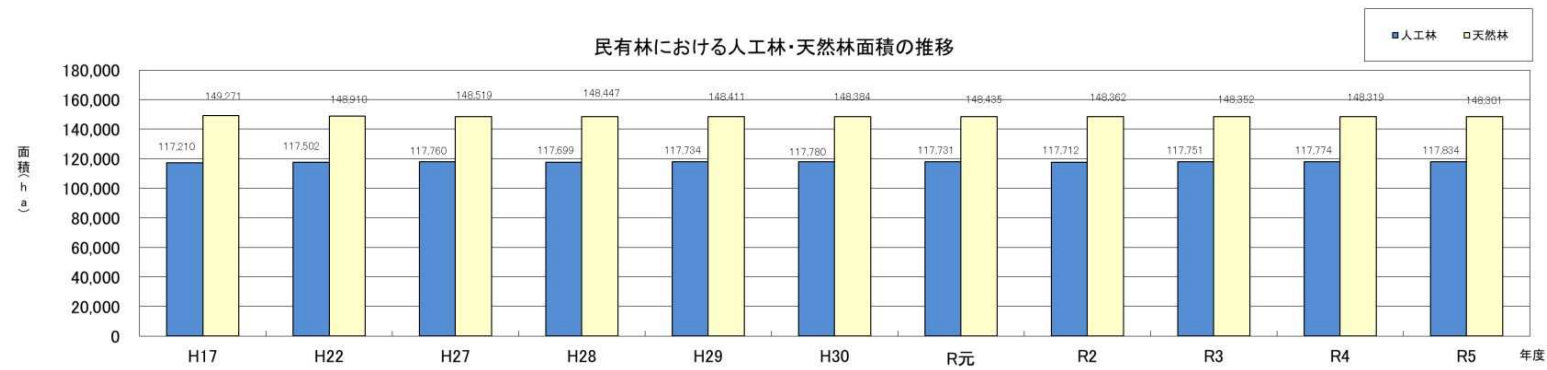
(9) 森林面積の推移

(単位: ha, %)

年度	総面積	人 工 林			天 然 林			そ の 他 の 森 林			人 工 林 率		
		面 積 (A)	左 の 内 訳		面 積 (B)	左 の 内 訳		面 積 (C)	左 の 内 訳		計 A/(A+B+C)	国有林	民有林
			国有林	民有林		国有林	民有林		国有林	民有林			
60	315,079	127,257	9,076	118,181	174,794	27,282	147,512	13,028	4,250	8,778	40.4	22.1	43.1
61	315,157	127,327	9,025	118,302	174,789	27,259	147,530	13,041	4,228	8,813	40.4	22.3	43.1
62	315,217	127,350	8,728	118,622	174,873	27,437	147,436	12,994	4,340	8,654	40.4	21.5	43.2
63	314,970	121,961	8,600	113,361	180,077	27,410	152,667	12,932	4,296	8,636	38.7	21.3	41.3
H元	314,774	119,650	8,570	111,080	183,818	27,460	156,358	11,305	4,146	7,159	38.1	21.3	40.5
2	314,193	121,493	8,480	113,013	181,930	27,416	154,514	10,770	3,921	6,849	38.7	21.3	41.2
3	314,083	122,087	8,437	113,650	181,304	27,416	153,888	10,691	3,910	6,781	38.9	21.2	41.4
4	313,832	122,551	8,430	114,121	181,917	28,730	153,187	9,364	2,614	6,750	39.0	21.2	41.6
5	313,661	123,070	8,430	114,640	181,241	28,730	152,511	9,350	2,614	6,736	39.2	21.2	41.9
6	313,544	123,391	8,330	115,061	180,809	28,728	152,081	9,345	2,598	6,747	39.4	21.0	42.0
7	313,367	123,683	8,293	115,390	180,339	28,725	151,614	9,344	2,542	6,802	39.5	21.0	42.1
8	313,277	123,958	8,283	115,675	180,016	28,754	151,262	9,303	2,522	6,781	39.6	21.0	42.3
9	313,252	124,214	8,281	115,933	179,740	28,752	150,988	9,298	2,524	6,774	39.7	20.9	42.4
10	313,200	124,545	8,281	116,264	179,359	28,752	150,607	9,296	2,524	6,772	39.8	20.9	42.5
11	312,804	124,803	8,286	116,517	178,528	28,187	150,341	9,473	2,711	6,762	39.9	21.1	42.6
12	312,747	124,998	8,307	116,691	178,281	28,207	150,074	9,468	2,723	6,745	40.0	21.2	42.7
13	312,588	125,158	8,266	116,893	177,909	28,137	149,772	9,521	2,746	6,775	40.0	21.1	42.7
14	312,555	125,292	8,207	117,085	177,753	28,196	149,557	9,509	2,760	6,749	40.1	21.0	42.8
15	312,512	125,479	8,207	117,272	177,589	28,196	149,393	9,445	2,760	6,685	40.2	21.0	42.9
16	312,300	125,690	8,319	117,371	177,808	28,573	149,235	8,802	2,128	6,674	40.2	21.3	42.9
17	312,512	125,397	8,187	117,210	177,462	28,191	149,271	9,654	2,961	6,693	40.1	20.8	42.9
18	312,354	125,124	7,805	117,319	177,487	28,372	149,115	9,743	3,054	6,689	40.1	19.9	43.0
19	312,345	125,275	7,871	117,404	177,509	28,498	149,011	9,561	2,862	6,699	40.1	20.1	43.0
20	312,356	125,359	7,871	117,488	177,436	28,498	148,938	9,560	2,867	6,694	40.1	20.1	43.0
21	312,331	125,232	7,739	117,493	177,485	28,548	148,938	9,613	2,920	6,693	40.1	19.7	43.0
22	312,310	125,241	7,739	117,502	177,458	28,548	148,910	9,611	2,920	6,691	40.1	19.7	43.0
23	312,340	125,457	7,806	117,651	177,280	28,490	148,790	9,603	2,917	6,686	40.2	19.9	43.1
24	312,338	125,507	7,806	117,701	177,227	28,490	148,737	9,603	2,917	6,686	40.2	19.9	43.1
25	312,344	125,557	7,806	117,751	177,186	28,490	148,696	9,600	2,917	6,683	40.2	19.9	43.1
26	312,293	124,446	6,696	117,750	178,301	29,706	148,595	9,546	2,867	6,679	39.8	17.1	43.1
27	312,228	124,456	6,696	117,760	178,225	29,706	148,519	9,546	2,867	6,679	39.9	17.1	43.1
28	312,088	124,395	6,696	117,699	178,153	29,706	148,447	9,539	2,867	6,672	39.9	17.1	43.1
29	312,047	123,817	6,083	117,734	178,775	30,364	148,411	9,455	2,783	6,672	39.7	15.5	43.2
30	312,149	123,890	6,110	117,780	178,775	30,391	148,384	9,484	2,814	6,670	39.7	15.5	43.2
R元	312,142	123,794	6,063	117,731	178,884	30,449	148,435	9,464	2,795	6,669	39.7	15.4	43.2
R2	312,046	123,774	6,063	117,712	178,811	30,448	148,362	9,460	2,795	6,665	39.7	15.4	43.2
R3	312,075	123,774	6,024	117,751	178,835	30,483	148,352	9,466	2,800	6,666	39.7	15.3	43.2
R4	312,064	123,798	6,024	117,774	178,802	30,483	148,319	9,464	2,800	6,664	39.7	15.3	43.2
R5	312,107	123,858	6,024	117,834	178,784	30,483	148,301	9,465	2,800	6,665	39.7	15.3	43.2

注) 1. 森づくり課(地域森林計画附属資料)調べ。各年度3月31日現在。

2. 「その他の森林」とは無立木地等である。



(10) 民有林資源現況表

区 分			総 数	福 井	坂 井	奥 越	丹 南	二 州	若 狭
制 限 林	針葉樹	面 積	55,485	7,047	2,803	17,438	10,836	7,775	9,586
		材 積	20,735	2,947	1,011	6,651	4,206	2,420	3,500
		成長量	278	27	13	100	59	35	43
	広葉樹	面 積	81,756	5,240	2,232	35,425	14,719	14,853	9,287
		材 積	10,327	670	296	4,484	1,927	1,818	1,130
		成長量	70	4	2	30	11	14	9
	竹 林	面 積	310	61	2	3	32	67	145
		束	155	30	1	1	16	34	72
	無立木地	面 積	3,759	310	73	2,109	515	525	228
	計	面 積	141,310	12,658	5,110	54,974	26,102	23,221	19,246
		材 積	31,061	3,617	1,307	11,135	6,134	4,238	4,630
		成長量	347	32	15	130	70	49	52
普 通 林	針葉樹	面 積	68,992	16,185	4,744	7,577	22,827	6,561	11,097
		材 積	27,522	6,985	1,688	3,136	9,577	2,151	3,986
		成長量	260	53	16	36	95	23	38
	広葉樹	面 積	59,902	9,321	1,736	10,366	19,483	8,903	10,093
		材 積	7,591	1,192	219	1,326	2,486	1,104	1,263
		成長量	48	6	1	9	14	9	10
	竹 林	面 積	1,078	259	16	15	339	99	348
		束	539	130	8	8	170	50	174
	無立木地	面 積	1,518	247	92	411	384	250	135
	計	面 積	131,490	26,012	6,588	18,369	43,034	15,813	21,674
		材 積	35,113	8,177	1,907	4,462	12,063	3,255	5,249
		成長量	308	59	17	44	109	31	48
計	針葉樹	面 積	124,477	23,232	7,547	25,015	33,663	14,336	20,684
		材 積	48,257	9,931	2,699	9,787	13,783	4,571	7,486
		成長量	537	81	28	135	154	58	81
	広葉樹	面 積	141,658	14,561	3,968	45,791	34,202	23,756	19,380
		材 積	17,917	1,863	515	5,811	4,414	2,923	2,393
		成長量	118	10	3	39	25	22	19
	竹 林	面 積	1,388	320	18	18	371	166	493
		束	694	160	9	9	186	83	246
	無立木地	面 積	5,278	556	164	2,520	899	775	363
	計	面 積	272,801	38,670	11,698	73,344	69,136	39,034	40,920
		材 積	66,174	11,794	3,214	15,597	18,197	7,493	9,879
		成長量	655	91	32	174	179	81	100
ha	針 葉 樹		388	427	358	391	409	319	362
	広 葉 樹		126	128	130	127	129	123	123
(m ³)	全 体		243	305	275	213	263	192	241

(注) 1 森づくり課（地域森林計画附属資料）調べ。令和6年3月31日現在。

2 事務所分けは合併後の市町による。

3 合計と内訳の計が一致しないのは四捨五入によるものである。

2 森 林 計 画

(1) 地域森林計画における森林構成の異動状況

① 森林より森林以外への異動

単位：ha

			森 林					
			人工林	天然林	伐採跡地	未立木地	竹林	合計
森 林 以 外	農 用 地	田						0
		畑						0
		樹 園 地						0
		採草放牧地						0
		小 計						0
	レ施 ジ設 ヤ用 ー地	ゴルフ場						0.00
		スキー場						0
		別荘用地等						0
		小 計	0.00	0.00	0	0.00	0	0.00
		採石採土地						0
		ダム敷						0
		道路敷						0
		住宅工場用地等						0
そ の 他		1	6		0	0	8	
合 計		1	6	0	0	0	8	

② 森林以外より森林への異動

単位：ha

前回樹立の 林分調査 今回樹立 の林分調査		森 林 以 外							
		原野	農 用 地					その他	合計
田	畑		樹園地	採 草 放牧地	小 計				
森 林	人工林	10.14	21.74				21.74	18.96	50.84
	天然林						0.00		0.00
	伐採跡地						0		0
	未立木地						0.00		0.00
	竹 林						0		0.00
	合計	10.14	21.74	0.00	0	0	21.74	18.96	50.84

(注) 1 森づくり課調べ（地域森林計画附属資料） 令和5年4月1日～令和6年3月31日に異動したもの
2 計と内訳の計が一致しないのは、四捨五入によるものである。

(2) 主伐面積（民有林）

単位：ha

事務所名	福井	坂井	奥越	丹南	二州	若狭	計
皆伐	91	20	41	41	13	17	222
皆伐以外	0	0	0	8	0	0	8
計	91	20	41	49	13	17	230

(注) 1 森づくり課調べ（森林計画関係業務報告） 令和5年4月1日～令和6年3月31日
2 計と内訳の計が一致しないのは、四捨五入によるものである。
3 事務所分けは合併後の市町による。

(3) 森林経営計画認定面積およびカバー率

市 町	民有林面積 (ha)	森林経営計画	
		面積(ha)	カバー率
福 井 市	31,846	5,986	18.8%
永 平 寺 町	6,824	299	4.4%
あ わ ら 市	4,381	3,545	80.9%
坂 井 市	7,316	3,680	50.3%
大 野 市	55,161	27,892	50.6%
勝 山 市	18,183	12,252	67.4%
越 前 市	14,131	448	3.2%
鯖 江 市	3,131	110	3.5%
池 田 町	15,582	2,867	18.4%
南 越 前 町	24,922	2,101	8.4%
越 前 町	11,368	814	7.2%
敦 賀 市	15,140	1,857	12.3%
美 浜 町	12,561	1,252	10.0%
小 浜 市	18,325	2,202	12.0%
高 浜 町	5,329	825	15.5%
お お い 町	17,266	1,691	9.8%
若 狭 町	11,292	646	5.7%
計	272,758	68,467	25.1%

- (注) 1 森づくり課調べ。(森林計画関係業務報告)
2 認定面積については、令和6年3月31日現在の数値である。
3 民有林面積については、令和5年3月31日現在の数値である。
4 計と内訳の計が一致しないのは、四捨五入によるものである。

3 保安林・林地開発

(1) 市町別保安林面積[民有林+国有林]

(令和7年3月31日現在) 単位:ha

区 分		水源かん養	土砂流出防備	土砂崩壊防備	潮害防備	干害防備	なだれ防止	落石防止	魚つき	保健	風致	計
福井農林	福井市	4,417	701	69	33	26	(1) 278		9	(334) 114		(335) 5,647
	永平寺町	2,291	1	3		3	14			(554) 515	(47) 8	(601) 2,835
	小計	6,707	702	72	33	29	(1) 292		9	(888) 629	(47) 9	(936) 8,482
坂井農林	あわら市	1,031	16	7	96	20	3			(898) 1		(898) 1,175
	坂井市	3,694	49		91		8		(1) 2	(415) 2		(416) 3,847
	小計	4,725	65	7	187	20	11		(1) 2	(1313) 1	3	(1314) 5,022
奥越農林	大野市	52,003	4,219	13		(230) 145	(215) 1,494			(2667) 626		(3112) 58,501
	勝山市	6,954	253	29			(1) 111			(69) 80	1	(70) 7,429
	小計	58,958	4,473	42		(230) 145	(216) 1,605			(2736) 706	1	(3182) 65,929
丹南農林	越前市	1,340	266	21		6	20			(75) 65		(75) 1,718
	鯖江市	199	45	2		6	15					267
	池田町	9,029	(6) 737	64		37	381			(567) 39	2	(573) 10,288
	南越前町	15,028	705	87		46	194	2	4	(600)		(600) 16,066
	越前町	1,425	(4) 68	35	7	8		0	(0) 17	(290) 25	26	(294) 1,611
	小計	27,021	(10) 1,821	209	7	103	610	2	(0) 21	(1532) 129	28	(1542) 29,950
嶺南振興局	敦賀市	7,821	410	6	32		55		(3) 177	(80) 282	3	(83) 8,786
	小浜市	5,046	(19) 226	24	0		5			(114)	2	(133) 5,494
	美浜町	6,000	150	31	14		18		185	(348) 211		(348) 6,609
	高浜町	570	37	10	9	5			174	140		945
	おおい町	8,102	285	21	0	(141) 69			22	(547) 98		(688) 8,597
	若狭町	4,038	(7) 109	37			9		(3) 134	(453) 285		(463) 4,613
	小計	31,577	(26) 1,217	129	55	(141) 74	87		(6) 882	(1542) 1,016	5	(1715) 35,043
	合計	128,989	(36) 8,278	459	282	(371) 371	(217) 2,604	2	(7) 914	(8011) 2,481	(47) 46	(8689) 144,426

1. () 書は、上位保安林と兼種で外数。但し、計欄は、上位保安林と兼種で内数。
2. 0表示は、保安林が0.5ha未満の面積。
3. 土砂流出防備保安林には、保安施設地区転換の62ha(民有林合計)の面積が含まれている。

(2) 市町別保安林面積[民有林]

(令和7年3月31日現在) 単位:ha

区 分		水源かん養	土砂流出防備	土砂崩壊防備	潮害防備	干害防備	なだれ防止	落石防止	魚つき	保健	風致	計
福井農林	福井市	4,384	701	69	33	26	(1) 278		9	(334) 114		(335) 5,614
	永平寺町	2,291	1	3		3	14			(554) 515	(47) 8	(601) 2,835
	小計	6,674	702	72	33	29	(1) 292		9	(888) 629	(47) 9	(936) 8,449
坂井農林	あわら市	1,031	16	7	57	20	3			(898) 1		(898) 1,135
	坂井市	3,694	49		91		8		(1) 2	(415)		(416) 3,847
	小計	4,725	65	7	148	20	11		(1) 2	(1313) 1		(1314) 4,982
奥越農林	大野市	32,434	3,849	13		(82) 145	(215) 1,353			(2667) 626		(2964) 38,421
	勝山市	5,184	253	29			(1) 111			(69) 80	1	(70) 5,658
	小計	37,618	4,102	42	0	(82) 145	(216) 1,464			(2736) 706	1	(3034) 44,079
丹南農林	越前市	1,340	266	21		6	20			(75) 65		(75) 1,718
	鯖江市	199	45	2		6	15					(76) 267
	池田町	6,875	(6) 737	64		37	381			(567) 39	2	(77) 8,134
	南越前町	9,090	705	87		46	194	2	4	(232)		(78) 10,128
	越前町	1,425	(4) 68	35	7	8		0	(0) 17	(290) 25		(79) 1,611
	小計	18,929	(10) 1,821	209	7	103	610	2	21	(1164) 129	26	(80) 21,858
嶺南振興局	敦賀市	3,180	294	6	3		55		(3) 177	(32) 282		(35) 4,000
	小浜市	4,361	(19) 226	24	0		5			(114)	2	(133) 4,809
	美浜町	6,000	150	31	14		18		185	(348) 211		(348) 6,609
	高浜町	570	37	10	9	5			174	140		945
	おおい町	6,676	285	21	0	(141) 69			22	(547) 98		(688) 7,171
	若狭町	3,490	(7) 109	37			9		(3) 134	(453) 285		(463) 4,064
	小計	24,277	(26) 1,101	129	26	(141) 74	87		(6) 882	(1494) 1,016	5	(1667) 27,598
合計		92,223	(36) 7,792	459	214	(223) 371	(217) 2,463	2	(7) 914	(7595) 2,481	(47) 46	(8125) 106,966

1. ()書は、上位保安林と兼種で外数。但し、計欄は、上位保安林と兼種で内数。
2. 0表示は、保安林が0.5ha未満の面積。
3. 土砂流出防備保安林には、保安施設地区転換の62ha(民有林合計)の面積が含まれている。
4. 森づくり課調べ。(保安林事業報告)

(3) 市町別保安林面積[国有林]

(令和7年3月31日現在) 単位: ha

区 分		水源かん養	土砂流出防備	土砂崩壊防備	潮害防備	干害防備	なだれ防止	落石防止	魚つき	保健	風致	計
福井農林	福井市	33										33
	永平寺町											
	小計	33										33
坂井農林	あわら市				39							39
	坂井市											
	小計				39							39
奥越農林	大野市	19,569	370			(148)	141					(148) 20,080
	勝山市	1,771										1,771
	小計	21,340	370			(148)	141					(148) 21,851
丹南農林	越前市											
	鯖江市											
	池田町	2,154										2,154
	南越前町	5,938								(368)		(368) 5,938
	越前町											
	小計	8,092								(368)		(368) 8,092
嶺南振興局	敦賀市	4,641	116		29					(48)		(48) 4,786
	小浜市	685										685
	美浜町											
	高浜町											
	おおい町	1,426										1,426
	若狭町	548										548
	小計	7,300	116		29					(48)		(48) 7,445
	合計	36,766	486		68	(148)	141			(416)		(564) 37,461

1. () 書は、上位保安林と兼種で外数。但し、計欄は、上位保安林と兼種で内数。

2. 0表示は、保安林が0.5ha未満の面積。

3. 福井森林管理署資料による。

(4) 林地開発許可処分の過去10年間の推移(新規)

上段：() 書きは件数

下段：開発区域内形質変更森林面積(ha)

区 分	H 2 6	H 2 7	H 2 8	H 2 9	H 3 0	R 0 1	R 0 2	R 0 3	R 0 4	R 0 5	R 0 6	計
工場、事業場用地の造成		(2) 4.99	(1) 1.04	(1) 3.71		(1) 2.22				(1) 8.12		(6) 20.07
住 宅 用 地 の 造 成												
ゴ ル フ 場 の 設 置												
レジャー施設の設置												
農 用 地 の 造 成												
土 石 の 採 掘						(1) 5.20	(1) 3.29					(2) 8.49
道 路 の 新 設 、 改 築												(0) 0.00
廃棄物処理施設の設置				1 9.83								(1) 9.83
残土処分場等の設置			3 10.7	(1) 1.67		(1) 1.43			1 3.41	1 9.1		(6) 17.22
そ の 他												(0) 0.00
計		(2) 4.99	(4) 11.74	(3) 15.21		(3) 8.85	(1) 3.29		(1) 3.42	(1) 8.12		(15) 55.61

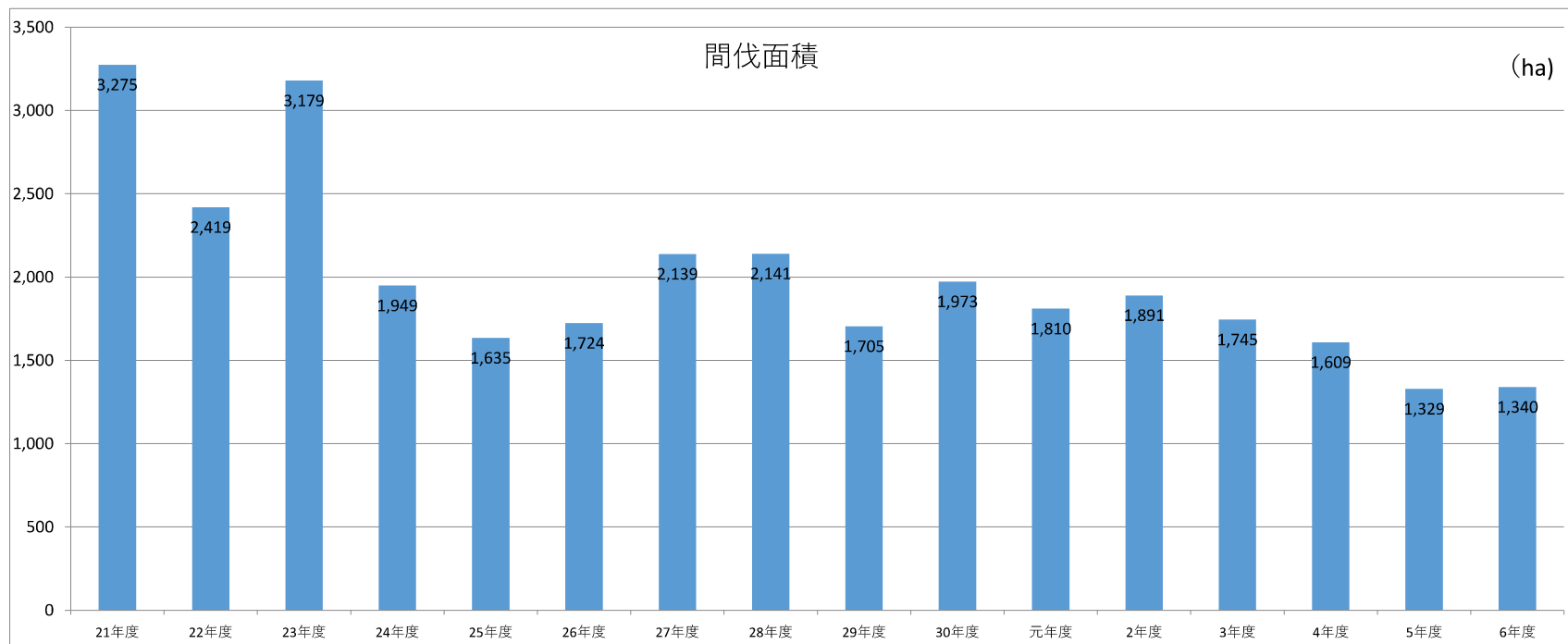
4 森林整備、保護

(1) 間伐等面積の年度別実績

事業区分	21年度	22年度	23年度	24年度	25年度	26年度	27年度	28年度	29年度	30年度	元年度	2年度	3年度	4年度	5年度	6年度
造林補助事業(公共)	1,545	1,113	1,596	1,691	1,467	1,616	1,441	1,633	1,312	1,424	1,423	1,641	1,616	1,530	1,245	1,257
非公共	843	1,009	1,305	52	48	0	640	435	364	523	311	220	105	63	61	65
治山事業	336	169	152	139	72	77	20	37	12	22	48	30	23	16	24	19
県単事業等	551	128	126	67	48	31	38	36	17	4	28	0	0	0	0	0
間伐面積計	3,275	2,419	3,179	1,949	1,635	1,724	2,139	2,141	1,705	1,973	1,810	1,891	1,745	1,609	1,329	1,340
その他	1,937	2,786	1,832	2,091	2,490	2,419	2,229	2,456	2,271	1,899	1,912	1,835	2,124	2,190	1,093	2,067
合計	5,212	5,205	5,011	4,040	4,125	4,143	4,368	4,597	3,976	3,872	3,722	3,726	3,869	3,799	2,422	3,407

※県産材活用課調べ(間伐面積計は森林環境保全整備事業等実績定期報告による間伐、除伐、更新伐(帯状・群状を除く)の計、非公共事業の間伐、治山事業、県単造林、県単治山の間伐等面積計)

※その他は森林整備センター、自力による間伐面積、森林環境保全整備事業の枝打ち等面積の計。元年度以降の県単事業は市町単独等含む



(2) 造林実績

●福井県民有林造林実績

単位 面積:ha

年度	総 数	補助	治山	自力造林	水源林事務所 (旧緑資源)	支援センター (旧林業公社)	県行造林	その他
45	3,200	2,197	108	151	374	(350)	23 (28)	347
50	3,500	3,001	74	127	140	(550)	14	144
54	4,128	3,454	118	215	294	(1, 000)	10	37
55	3,403	2,777	60	236	287	(900)	12	31
60	1,990	1,787	65	54	84	(876)	—	—
2	1,048	862	58	8	120	(478)	—	—
7	422	268	44	5	105	(89)	—	—
12	253	120	35	8	90	(—)	—	—
17	136	61	15	—	60	(—)	—	—
21	141	44	37	—	60	(—)	—	—
22	70	35	15	—	20	(—)	—	—
23	59	15	24	—	20	(—)	—	—
24	38	19	1	—	18	(—)	—	—
25	41	16	4	—	21	(—)	—	—
26	66	14	4	—	48	(—)	—	—
27	57	14	4	—	40	(—)	—	—
28	43	10	2	—	31	(—)	—	—
29	38	2	2	—	34	(—)	—	—
30	37	4	2	—	31	(—)	—	—
元	21	4	—	—	17	(—)	—	—
2	37	6	—	—	30	(—)	—	—
3	16	4	—	—	13	(—)	—	—
4	12	2	—	—	10	(—)	—	—
5	27	5	—	—	22	(—)	—	—
6	42	10	—	—	32	(—)	—	—

(注) 1 県産材活用課調べ。
2 拡大造林実施の集計である。
3 ふくい農林水産支援センター(旧林業公社)及び県行造林の()内数字は、補助造林の内数である。

●樹種別民有林造林実績

単位 面積:ha

年 度	総 数	ス ギ	ヒノキ	マ ツ	その他
55	3,511	3,128	251	116	16
60	2,100	1,808	284	7	1
2	1,232	965	238	7	22
7	499	348	144	0	7
12	443	221	106	3	113
17	213	106	67	1	39
18	151	41	26	3	81
19	230	107	30	6	87
20	248	101	15	4	128
21	211	122	17	6	66
22	129	64	14	1	50
24	77	46	6	1	24
25	84	47	6	0	31
26	75	64	7	0	4
27	63	43	7	0	13
28	51	31	9	0	11
29	47	31	1	0	15
30	45	28	3	0	14
元	37	26	1	0	10
2	58	30	6	8	14
3	42	28	1	3	10
4	52	24	2	10	16
5	92	52	3	17	20
6	122	83	1	14	25

(注) 1 樹下植栽含む

●令和6年度市町別造林実績(民有林)

単位 面積:ha

	6年度末累計 造林実績	再造林	拡大	計
福 井 市	24,101.8	26.8	0.7	27.5
永平寺町	3,309.2		1.4	1.4
あわら市	3,937.4	12.3	6.4	18.7
坂 井 市	4,337.8	10.5	0.8	11.3
大 野 市	22,098.6	2.3	31.8	34.1
勝 山 市	9,810.0	5.6	0.3	5.9
鯖 江 市	2,621.2			0.0
越 前 市	9,126.2			0.0
池 田 町	9,805.5	7.7		7.7
南越前町	10,547.9	0.7		0.7
越 前 町	8,768.7		0.6	0.6
敦 賀 市	3,727.8	4.6		4.6
美 浜 町	2,839.9	0.3		0.3
若 狭 町	6,239.3	3.4		3.4
小 浜 市	7,723.3			0.0
高 浜 町	2,534.5	1.0		1.0
おおい町	9,843.8	5.0		5.0
計	141,372.9	80.2	42.0	122.2

(3) 林業種苗事業

●県内山行苗木生産量の推移

単位:千本

年度	樹種																		合計			備考			
	スギ									ヒノキ			アカマツ			クロマツ							その他		
	裸苗			コンテナ苗			計			裸苗	コンテナ苗	計	裸苗	コンテナ苗	計	裸苗	コンテナ苗	計	裸苗	コンテナ苗	計				
	実生	さし木	小計	実生	さし木	小計	実生	さし木	合計																
H18	266	10	276			0	266	10	276	119		119			0	0		0	11		11	406	0	406	
H19	198	7	205			0	198	7	205	77		77			0			0	13		13	295	0	295	
H20	245	5	250			0	245	5	250	63		63			0			0	20		20	333	0	333	
H21	226	5	231			0	226	5	231	47		47			0			0	11		11	289	0	289	
H22	181	1	182			0	181	1	182	22		22			0			0	4		4	208	0	208	
H23	158		158			0	158	0	158	27		27			0			0	4		4	189	0	189	
H24	97		97			0	97	0	97	23		23			0			0	2		2	122	0	122	
H25	134		134			0	134	0	134	4		4			0			0			0	138	0	138	
H26	107		107			0	107	0	107	12		12	1		1			0	1		1	121	0	121	抵抗性アカマツ出荷開始
H27	88		88			0	88	0	88	7		7	1		1			0	2		2	98	0	98	
H28	86		86			0	86	0	86	14		14	1		1			0			0	101	0	101	
H29	79		79			0	79	0	79	15		15	4		4			0			0	98	0	98	
H30	46		46			0	46	0	46	6		6	4		4			0			0	56	0	56	
R1	52		52			0	52	0	52	1		1	4		4			0			0	57	0	57	
R2	52		52			0	52	0	52	1		1	4		4			0			0	57	0	57	
R3	36		36			0	36	0	36	3		3	4		4			0			0	43	0	43	
R4	48		48			0	48	0	48	3		3	2		2			0			0	53	0	53	
R5	17		17	16		16	33	0	33	0	1	1	1		1		0	0	0		0	18	17	35	コンテナ苗出荷開始
R6	5		5	12		12	17	0	17		1	1	1		1		0	0		2	2	5	15	20	抵抗性クロマツ本格出荷開始

(注)県産材活用課調べ。四捨五入の関係で一部合計が一致しない。

●令和6年度山行苗木需給実績

単位:千本

区 分			樹種																		合計					
			スギ									ヒノキ			抵抗性アカマツ			抵抗性クロマツ						その他		
			裸苗			コンテナ苗			計			裸苗	コンテナ苗	計	裸苗	コンテナ苗	計	裸苗	コンテナ苗	計	裸苗	コンテナ苗	計			
			実生	さし木	小計	実生	さし木	小計	実生	さし木	合計															
供 給 量	県 内 生 産 量	生 産 業 者	5		5	12		12	17	0	17		1	1	1		1		0	0		2	2	5	15	21
		森 林 組 合			0			0	0	0	0			0			0			0			0			
		自家用生産者			0			0	0	0	0			0			0			0			0			
		県 営			0			0	0	0	0			0			0			0			0			
		国 営			0			0	0	0	0			0			0			0			0			
	小 計	5	0	5	12	0	12	17	0	17	0	1	1	1	0	1	0	0	0	0	2	2	5	15	21	
	県外産移入量	57		57	121		121	177	0	177	0	0	0			0		1	1	15	53	68	72	174	246	
計		61	0	61	133	0	133	194	0	194	0	1	1	1	0	1	0	1	1	15	55	70	77	190	267	
需 要 量	県内需要量	61	0	61	133	0	133	194	0	194	0	1	1	1	0	1	0	1	1	15	55	70	77	190	267	
	県外移出量			0			0	0	0	0			0			0			0			0				
	計			0			0	0	0	0			0			0			0			0				
需給過不足数量					0			0	0	0			0			0			0			0				

(注)県産材活用課調べ。

●指定採取源指定実績

令和6年度末現在

区 分		普 通 母 樹 ・ 普 通 母 樹 林						育 種 母 樹 ・ 育 種 母 樹 林						特別母樹林(採種のみ)	
事務所	樹 種	採 種		採 穂		合 計		採 種		採 穂		合 計		面積 (ha)	本数 (本)
		面積 (ha)	本数 (本)	面積 (ha)	本数 (本)	面積 (ha)	本数 (本)	面積 (ha)	本数 (本)	面積 (ha)	本数 (本)	面積 (ha)	本数 (本)		
福 井	スギ														
	ヒノキ														
	アカマツ														
	クロマツ														
坂 井	計														
	スギ	4.1	1,320			4.1	1,320	0.06	278			0.06	278		
	ヒノキ														
	アカマツ														
奥 越	クロマツ														
	計	4.1	1,320			4.1	1,320	0.06	278			0.06	278		
	スギ	3.68	310			3.68	310	1.26	2,943	0.1	153	1.36	3,096		
	ヒノキ							0.9	361			0.9	361		
丹 南	アカマツ							0.1	120			0.1	120		
	クロマツ							0.5	360	0.02	106	0.52	466		
	計	3.68	310			3.68	310	2.76	3,784	0.12	259	2.88	4,043		
	スギ	5.16	1,892	1.6	3,800	6.76	5,692			2.9	5,561	2.9	5,561		
丹 生	ヒノキ	0.32	35			0.32	35								
	アカマツ	0.1	50			0.1	50								
	クロマツ														
	計	5.58	1,977	1.6	3,800	7.18	5,777			2.9	5,561	2.9	5,561		
嶺 南	スギ	2.6	186			2.6	186								
	ヒノキ														
	アカマツ														
	クロマツ														
合 計	計	2.6	186			2.6	186								
	スギ	3.12	616			3.12	616							7.80	360
	ヒノキ	1.72	107			1.72	107								
	アカマツ														
合 計	クロマツ														
	計	4.84	723			4.84	723							7.80	360
	スギ	18.66	4,324	1.6	3,800	20.26	8,124	1.32	3,221	3	5,714	4.32	8,935	7.80	360
	ヒノキ	2.04	142			2.04	142	0.9	361			0.9	361		
合 計	アカマツ	0.1	50			0.1	50	0.1	120			0.1	120		
	クロマツ							0.5	360	0.02	106	0.52	466		
	計	20.8	4,516	1.6	3,800	22.4	8,316	2.82	4,062	3.02	5,820	5.84	9,882	7.80	360
	計														

(注) 1 県産材活用課調べ。

(4) 福井県における森林病害虫・獣による森林被害の推移

単位: ha

区 分	H19	H20	H21	H22	H23	H24	H25	H26	H27	H28	H29	H30	R1	R2	R3	R4	R5	R6
松くい虫	761.70	578.76	527.52	332.58	191.70	236.34	332.30	253.30	167.90	107.00	78.00	70.00	54.70	46.20	42.00	56.40	31.71	24.85
スギカミキリ																		
スギハダニ																		
カシノナガキクイムシ	50.70	45.94	87.54	102.92	49.51	8.01	8.16	7.56	4.62	4.66	3.28	5.05	5.24	170.26	128.69	60.00	13.52	10.54
アカネトラカミキリ																		
スギザイノタマバエ																		
ヒノキカワモグリガ																		
アカアシミノゾウムシ																		
ブナカイガラタマバエ																		
マイマイガ																		
虫 害 計	812.40	624.70	615.06	435.50	241.21	244.35	340.46	260.86	172.52	111.66	81.28	75.05	59.94	216.46	170.69	116.40	45.23	35.39
黒点枝枯病																		
その他病害計																		
クマ	26.30	16.80	20.14	20.72	53.39	50.88	34.17	27.95	16.40	43.14	26.92	30.71	25.69	36.72	51.64	40.00	63.11	217.60
シカ	23.50	39.35	64.07	58.44	42.57	59.31	76.61	65.62	58.90	36.62	47.66	47.15	31.25	29.27	50.16	70.89	72.44	18.92
ネズミ																		
ウサギ		0.20	1.55		0.01		0.38	0.10										
獣 害 計	49.80	56.35	85.76	79.16	95.96	110.19	111.16	93.67	75.30	79.76	74.58	77.86	56.94	65.99	101.8	110.89	135.55	236.52
合 計	862.20	681.05	700.82	514.67	337.18	354.54	451.62	354.53	247.82	191.42	155.86	152.91	116.88	282.45	272.49	227.29	180.78	271.91

森づくり課調べ

5 県有林

(1) 県有林面積（既存県有林・旧林業公社林） 森林管理箇所数および面積

（令和7年4月1日現在）

事務所	市町	既存県有林						旧林業公社林		合 計		
		県有地県有林		県行造林地		計		箇所数	面積(ha)	箇所数	面積(ha)	全体に対する シェア
		箇所数	面積(ha)	箇所数	面積(ha)	箇所数	面積(ha)					
福井農林	福井市	1	69.10	10	125.12	11	194.22	37	659.25	48	853.47	5.0%
	永平寺町			2	55.69	2	55.69	6	114.74	8	170.43	1.0%
	計	1	69.10	12	180.81	13	249.91	43	773.99	56	1,023.90	6.0%
坂井農林	坂井市	1	0.10	4	99.14	5	99.24	15	579.73	20	678.97	4.0%
	あわら市			1	289.12	1	289.12	9	211.49	10	500.61	2.9%
	計	1	0.10	5	388.26	6	388.36	24	791.22	30	1,179.58	6.9%
奥越農林	大野市			8	254.23	8	254.23	149	3,688.39	157	3,942.62	23.1%
	勝山市			8	408.69	8	408.69	70	1,233.92	78	1,642.61	9.6%
	計			16	662.92	16	662.92	219	4,922.31	235	5,585.23	32.7%
丹南農林	越前市			7	110.98	7	110.98	38	510.51	45	621.49	3.6%
	鯖江市							3	55.72	3	55.72	0.3%
	池田町			1	5.93	1	5.93	50	807.81	51	813.74	4.8%
	南越前町	2	120.26	2	320.33	4	440.59	58	1,853.61	62	2,294.20	13.4%
	越前町			2	77.18	2	77.18	48	854.13	50	931.31	5.5%
	計	2	120.26	12	514.42	14	634.67	197	4,081.78	211	4,716.45	27.6%
嶺南 (二州)	敦賀市							26	526.04	26	526.04	3.1%
	美浜町							21	323.35	21	323.35	1.9%
	若狭町(旧三方町)							20	454.06	20	454.06	2.7%
	計							67	1,303.45	67	1,303.45	7.6%
嶺南 (若狭)	若狭町(旧上中町)			1	32.23	1	32.23	20	381.96	21	414.19	2.4%
	小浜市	1	192.12	1	8.68	2	200.8	49	1,132.64	51	1,333.44	7.8%
	高浜町			1	47.38	1	47.38	19	316.76	20	364.14	2.1%
	おおい町	2	72.61	2	44.80	4	117.41	48	1,040.24	52	1,157.65	6.8%
	計	3	264.72	5	133.10	8	397.82	136	2,871.60	144	3,269.42	19.1%
合 計		7	454.18	50	1,879.51	57	2,333.69	686	14,744.35	743	17,078.04	100.0%

6 森 林 組 合 等

(1) 森林組合の概要

(令和7年3月31日現在)

事務所	組合名	設立登記 年月日	郵便番号	所 在 地	電話番号	組合長名	役 職 員 数				組合員所有 森林 面積	組合員数 (転入組合員含む)	払込済 出資金	作 業 班員数	事業 年度	事 業 総収益	事 業 総費用	事 業 管理費	事 業 利 益	当 期 剰余金	当期末 未処分 剰余金
							理 事		監 事	職 員											
							常勤	非常勤													
福井	福 井	平 28. 10. 3	910-0017	福井市文京6-11-13	(0776) 23-4008	黒 川 勲	人 2	人 17	人 3	人 17	ha 20,499	人 3,493	千円 157,382	人 9	月 4～3	千円 684,631	千円 555,598	千円 123,289	千円 5,744	千円 4,500	千円 35,086
	美 山 町	昭40. 12. 1	910-2351	福井市美山町6-25-1	(0776) 90-3331	渡 辺 一 夫	(1) 4	12	3	19	10,956	1,197	49,275	34	4～3	765,584	519,013	214,580	31,990	22,219	27,923
						(2)															
坂井	坂 井	昭63. 3. 1	919-0747	あわら市御簾尾15-6	(0776) 74-2120	木村 甚一郎	2 (1)	12	3	13	9,198	1,785	64,999	30	1～12	825,446	601,939	181,846	41,661	32,107	44,215
奥越	九 頭 竜	平17. 1. 25	912-0401	大野市吉6-7	(0779) 65-0005	馬 場 功	1	17 (1)	3	23	16,863	4,387	284,856	66	4～3	1,009,393	746,753	222,015	40,624	28,754	48,122
丹南	越前福井	令3. 4. 14	915-0832	越前市高瀬1-14-23	(0778) 42-8808	江ノ畑 一郎	3 (1)	20	4	26	40,912	6,373	33,754	20	4～3	835,463	650,901	193,249	-8,686	11,223	26,997
	南 条 郡	平16. 10. 1	919-0131	南条郡南越前町今庄2-18-1	(0778) 45-0367	谷 崎 信 雄	1 (1)	14	3	8	19,401	1,571	132,139	17	4～3	338,414	243,654	63,508	31,252	12,857	18,330
嶺振	れいなん	平21. 12. 1	917-0244	小浜市神宮寺5-30	(0770) 56-5600	小 谷 康 弘	2 (1)	18	3	14	55,829	8,231	246,105	49	4～3	732,399	551,604	140,965	39,830	33,587	45,017
計	7 組 合						15	110	22	120	173,658	27,037	968,510	225		5,191,329	3,869,462	1,139,452	182,415	145,247	245,691
7 組合平均→							2	16	3	17	24,808	3,862	138,359	32		741,618	552,780	162,779	26,059	20,750	35,099

※令和6年度決算に係る総会資料による。
(坂井森林組合は令和6年12月31日現在、その他は令和7年3月31日現在)
組合員所有森林面積、作業班員数は令和5年度森林組合統計による。
組合員数は、正組合員と準組合員の合計。

※理事は職員理事を含んだ数字、()は職員理事数

令和5年度	15	112	22	125	173,056	27,157	1,272,952	199		4,993,228	3,767,825	1,116,970	108,450	111,358	216,343
増 減	0	△ 2	0	△ 5	602	△ 120	△ 304,442	26		198,101	101,637	22,482	73,965	33,889	29,348

(2) 森林組合連合会

令和7年3月31日現在

(1) 組織と出資金

(令和6年度福井県森林組合連合会事業報告による。)

会 員 数			役 職 員 数 (人)								出 資 金			
正	準	計	常勤理事	非常勤理事	監事	計	一般	嘱託	臨時	計	口 数 (口)	1口の金額 (円)	総 数 (口)	払込済金額 (千円)
7	0	7	1	5	2	8	11	8	0	19	12,489	10,000	12,489	124,890

(2) 販売事業

区 分	木 材				乾椎茸	間伐材	合 計
	素 材	杭 木	製 品	その他			
数 量	10,623m ³	—	—	—	—	35,269m ³	512,822千円
金 額	131,259千円	—	—	—	—	381,564千円	

(3) 購買事業

区 分	苗 木	肥 料	種 菌	椎茸原木	資材その他	合 計
数 量	266,508本	465袋	6,481個	6,552本		
金 額	63,439千円	1,103千円	5,303千円	3,835千円	68,820千円	142,500千円

(4) 利用事業

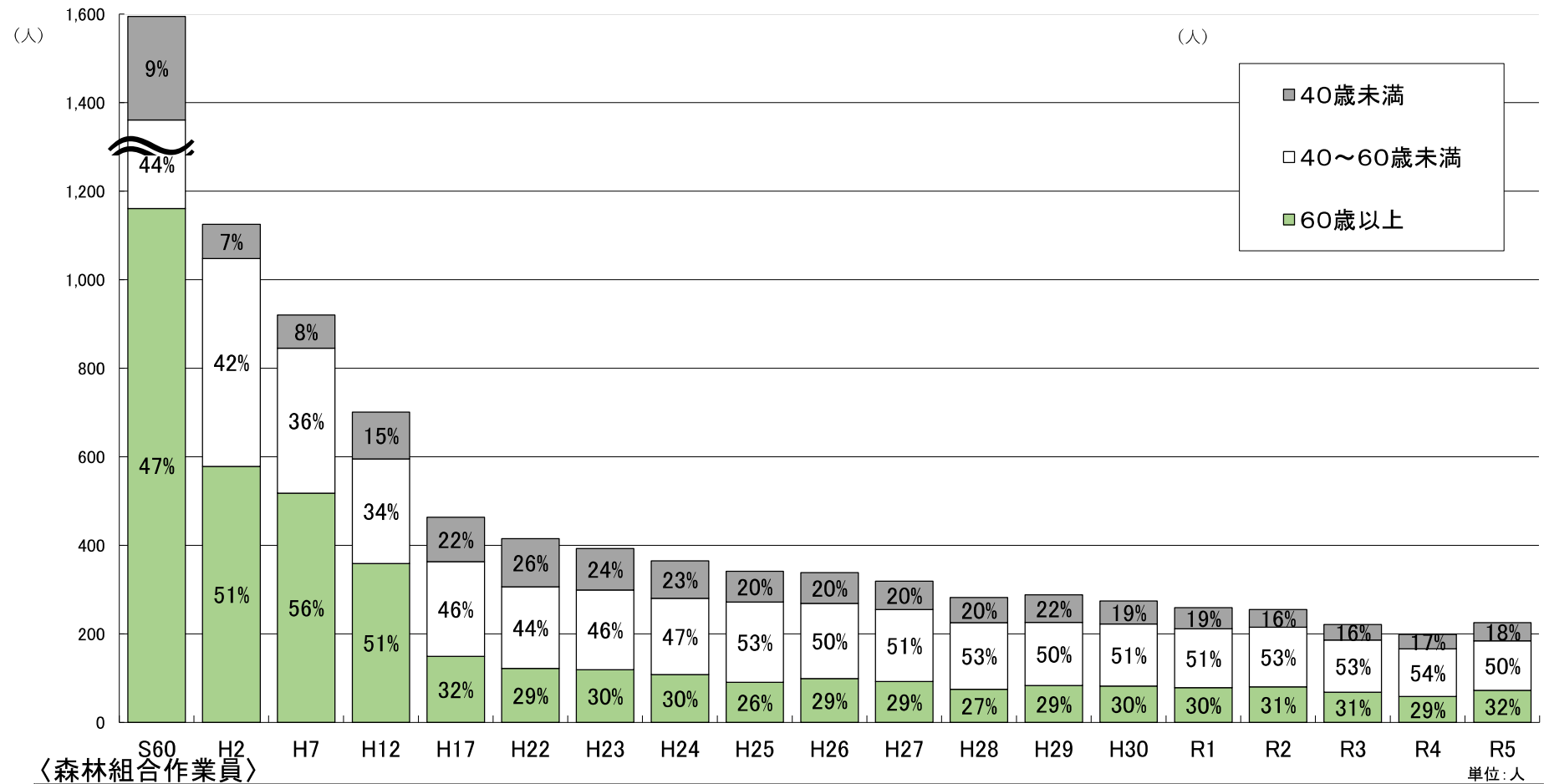
区 分	件 数	掛 金
保険契約	54 件	6,429 千円
労災上乘保険	10 件	18,595 千円

(5) 金融事業

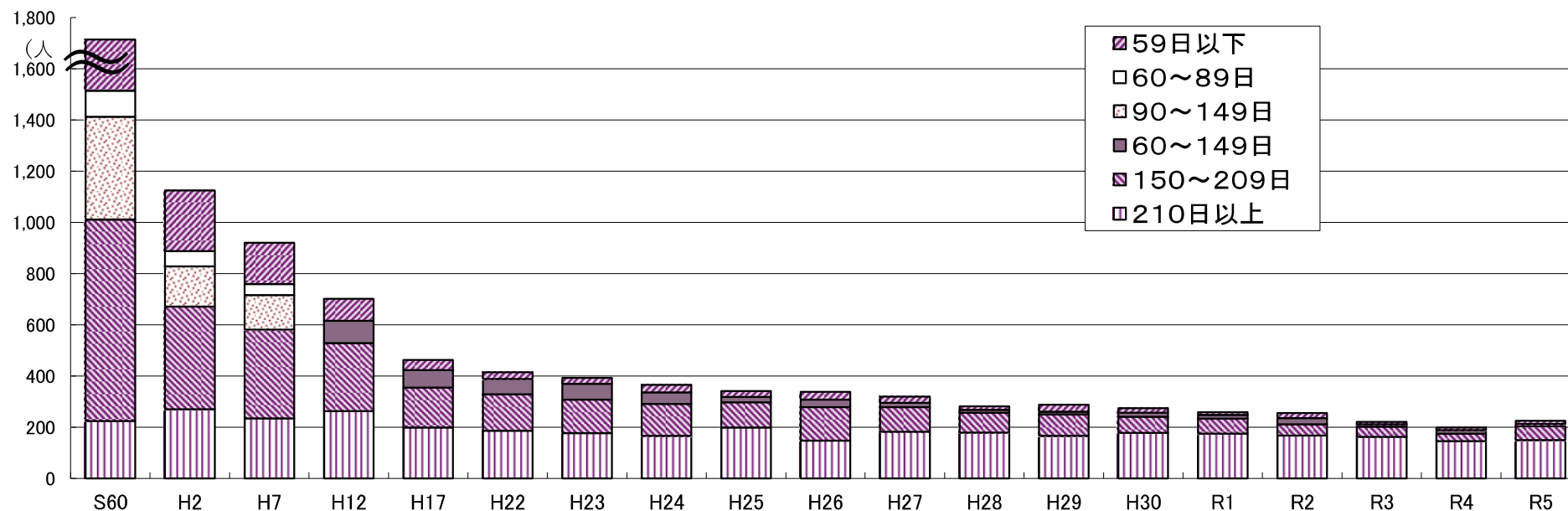
区 分	決 定 額	
	件 数	金 額
日 本 政 策 金 融 公 庫 資 金	0 件	0 千円
農 林 中 央 金 庫 資 金	0 件	0 千円
林 業 近 代 化 資 金	0 件	0 千円
	0 件	0 千円
林 業 ・ 木 材 産 業 改 善 資 金	0 件	0 千円

(注)福井県森林組合連合会が各森林組合等への貸出額

(3) 森林組合年齢別作業員構成



(4) 森林組合作業員就業日数別構成表



年度	S60	H2	H7	H12	H17	H22	H23	H24	H25	H26	H27	H28	H29	H30	R1	R2	R3	R4	R5
210日以上	224	270	235	263	199	186	177	167	199	148	182	179	166	178	175	168	162	146	150
150～209日	787	401	346	266	156	143	131	124	98	131	96	78	84	63	59	44	40	29	54
90～149日	401	157	135																
60～89日	102	60	43	87	68	60	62	45	21	29	17	11	11	16	14	24	10	13	9
59日以下	966	237	161	85	40	26	23	29	23	30	24	14	27	17	11	19	9	11	12
合計	2,480	1,125	920	701	463	415	393	365	341	338	319	282	288	274	259	255	221	199	225

※平成11年度までは、60～89日と90～149日で調査し、平成12年度からは60～149日で調査した。

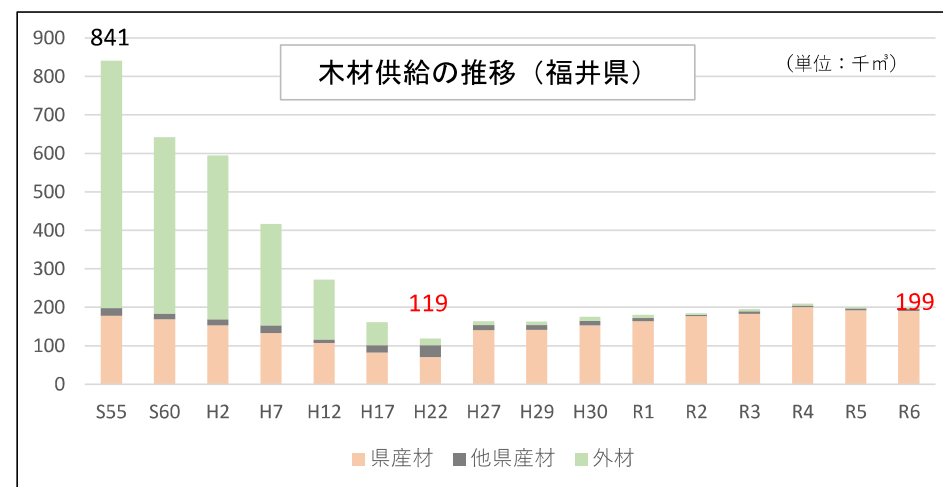
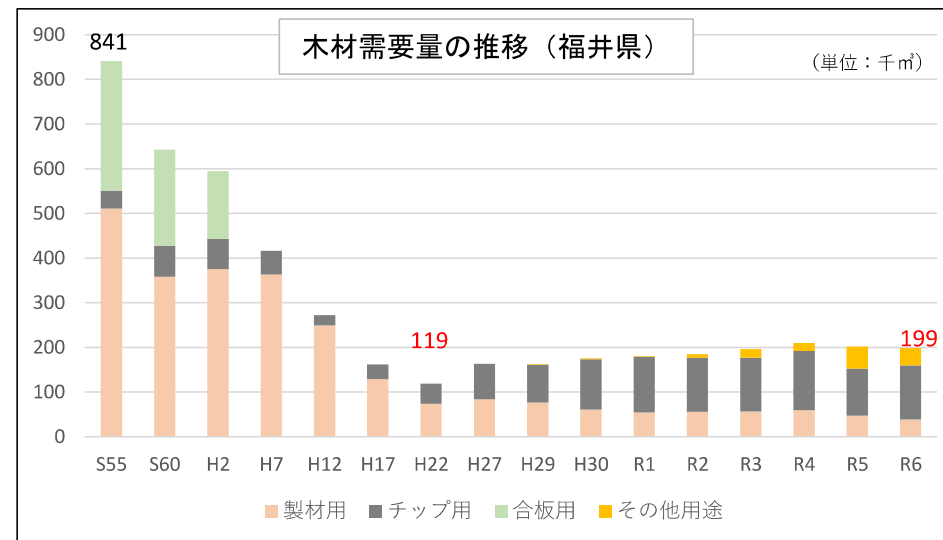
※林野庁 森林組合統計

7 木材

(1) 木材（用材）需給の推移（福井県）

（単位：千 m^3 ）

年次	需 要					供 給			
	総数	製材用	チップ用	合板用	その他用途	総数	国産材 県産材	外材	
S55	841	511	40	290	—	841	198	178	643
S60	643	358	70	215	—	643	184	169	459
H2	595	376	67	152	—	595	169	153	426
H7	417	363	54	0	—	417	153	133	264
H12	272	250	22	x	—	272	117	107	155
H17	162	129	33	—	—	162	102	83	60
H22	119	74	45	—	—	119	101	71	18
H27	164	84	80	—	—	164	154	140	10
H29	163	77	84	—	2	163	154	142	9
H30	176	61	112	—	3	176	165	153	11
R1	180	55	124	—	1	180	172	164	8
R2	185	56	121	—	8	185	180	177	5
R3	196	57	120	—	19	196	190	183	6
R4	210	60	132	—	18	210	205	200	5
R5	201	47	106	—	49	201	197	192	4
R6	199	39	121	—	39	199	196	191	3



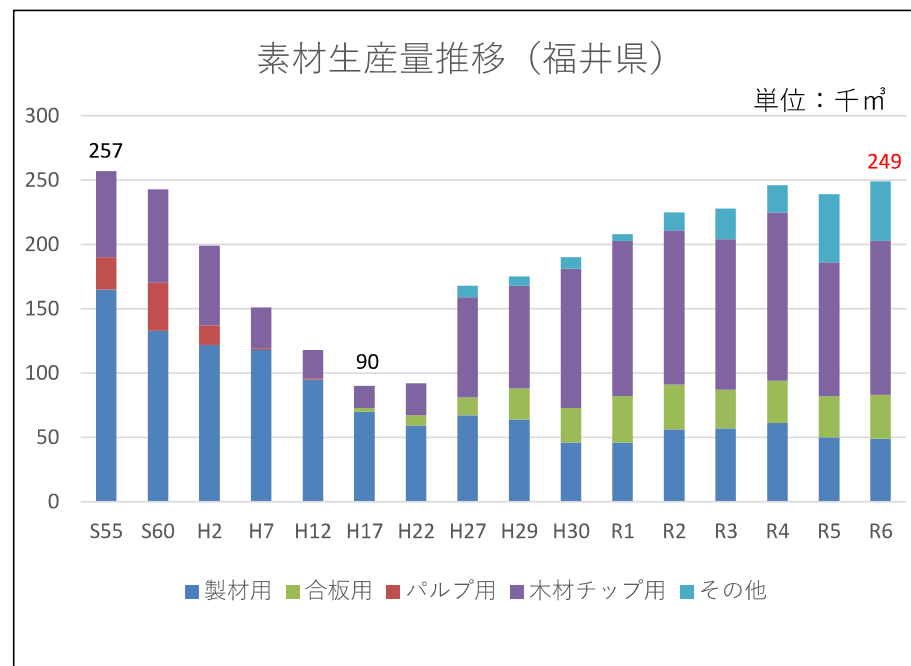
資料：農林水産省統計部「木材需給報告書」
農林水産省大臣官房統計部令和6年木材統計
県産材活用調査

(2) 素材生産量（福井県）

単位：千m³

年次	計	製材用	パルプ用	合板用	木材チップ用	その他
S55	257	165	25	—	67	0
S60	243	133	37	—	73	0
H2	199	122	15	—	62	0
H7	151	118	1	—	32	—
H12	118	95	1	—	22	—
H17	90	70	...	3	17	...
H22	92	59	...	8	25	...
H27	168	67	...	14	78	9
H29	175	64	...	24	80	7
H30	190	46	...	27	108	9
R1	208	46	...	36	121	5
R2	225	56	...	35	120	14
R3	228	57	...	30	117	24
R4	246	61	...	33	131	21
R5	239	50	...	32	104	53
R6	249	49	...	34	120	46

県産材活用課調べ



(3) 木材産業の概要（福井県）

単位：人、千㎡

年次	製材業			合板製造業				木材チップ製造業		
	事務所数	従業員数	生産量	事業所数	従業員数	生産量	素材入荷量	事業所数	従業員数	生産量
S55	405	2480	316	2	779	11079	290	0	0	0
S60	378	2168	253	2	310	10165	215	51	129	191
H2	346	1918	255	2	207	9093	152	41	79	136
H7	325	1699	236	1	45	*	*	35	68	108
H12	286	1327	162	0	0	0	0	26	50	210
H17	238	850	99	0	0	0	0	24	115	148
H27	136	518	52	0	0	0	0	16	32	46
H28	126	342	38	0	0	0	0	14	43	35
H29	122	*	37	0	0	0	0	15	*	36
H30	116	*	36	0	0	0	0	14	*	33
R1	113	*	32	0	0	0	0	17	*	42
R2	108	*	30	0	0	0	0	15	*	35
R3	104	*	34	0	0	0	0	15	*	42
R4	101	*	35	0	0	0	0	12	*	34
R5	96	*	25	0	0	0	0	11	*	17
R6	92	*	28	0	0	0	0	11	*	17

資料：農林水産省統計部「木材需給報告書」、農林水産省大臣官房統計部「令和6年木材統計」、県産材活用課調査

注1 従業員は平成13年次より製材、合板を兼業しているものを含む。

注2 H16年次より木材チップ製造業の生産量の単位は千tとなる

注3 *は表示不可（H29年から木材需給報告書における従業員数の調査・公表が廃止されたため）

(4) 素材入荷量

●製材用素材の材種別入荷量(福井県)

単位：千 m^3

年次	合計	国産材			外材						国産材再掲	
		計	針葉樹	広葉樹	計	南洋材	米材	北洋材	ニュージー	その他	自県材	他県材
S55	511	161	151	10	350	34	164	147	2	3	141	20
S60	358	124	118	6	234	16	151	66	0	1	111	13
H2	376	119	113	6	257	8	188	59	2	0	104	15
H7	363	124	119	5	239	5	156	74	3	1	105	19
H12	250	96	95	1	154	4	94	53	3	0	87	9
H17	129	77	76	1	52	1	46	5	0	0	67	10
H22	74	56	56	0	18	0	18	0	-	0	52	4
H27	84	74	x	x	10	x	x	x	-	-	60	13
H28	60	51	x	x	9	x	x	0	-	-	45	6
H29	60	52	x	x	8	0	8	0	-	-	x	x
H30	x	x	x	x	x	0	11	x	-	-	x	x
R1	53	45	45	0	8	x	x	-	-	0	72	6
R2	55	50	50	0	5	x	x	-	-	-	73	3
R3	56	50	x	x	6	0	6	-	-	-	71	7
R4	54	49	x	x	5	x	x	-	-	-	62	5
R5	43	39	39	0	4	-	4	-	-	-	52	5
R6	39	36	36	0	3	-	3	-	-	-	48	6

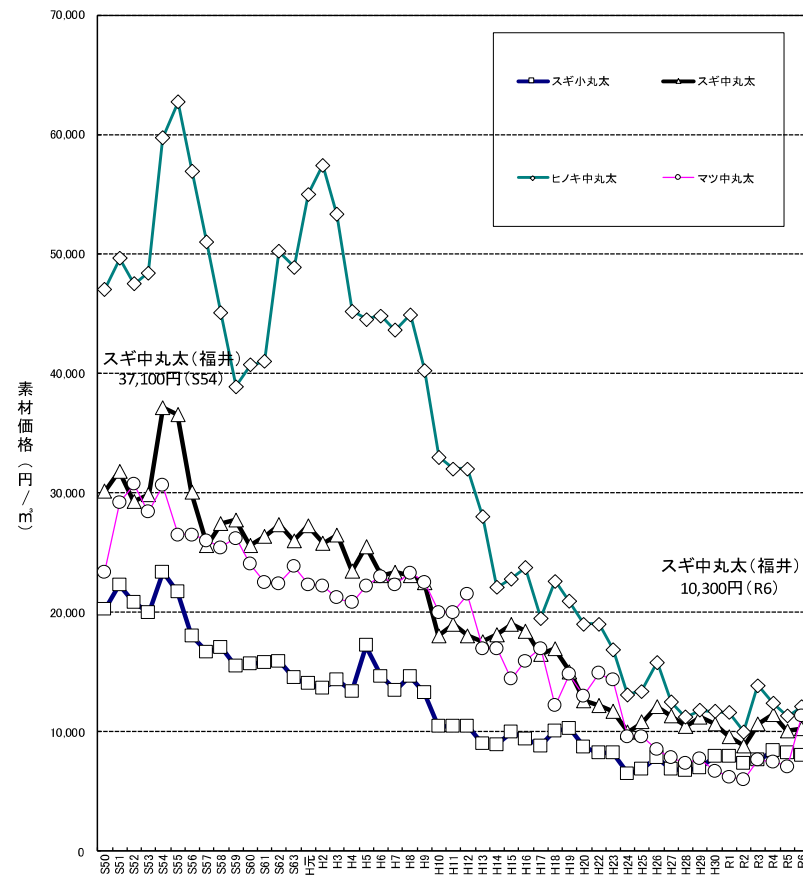
(5) 木材価格の動向

単位：価格= m^3 当り円、指数：2年=100

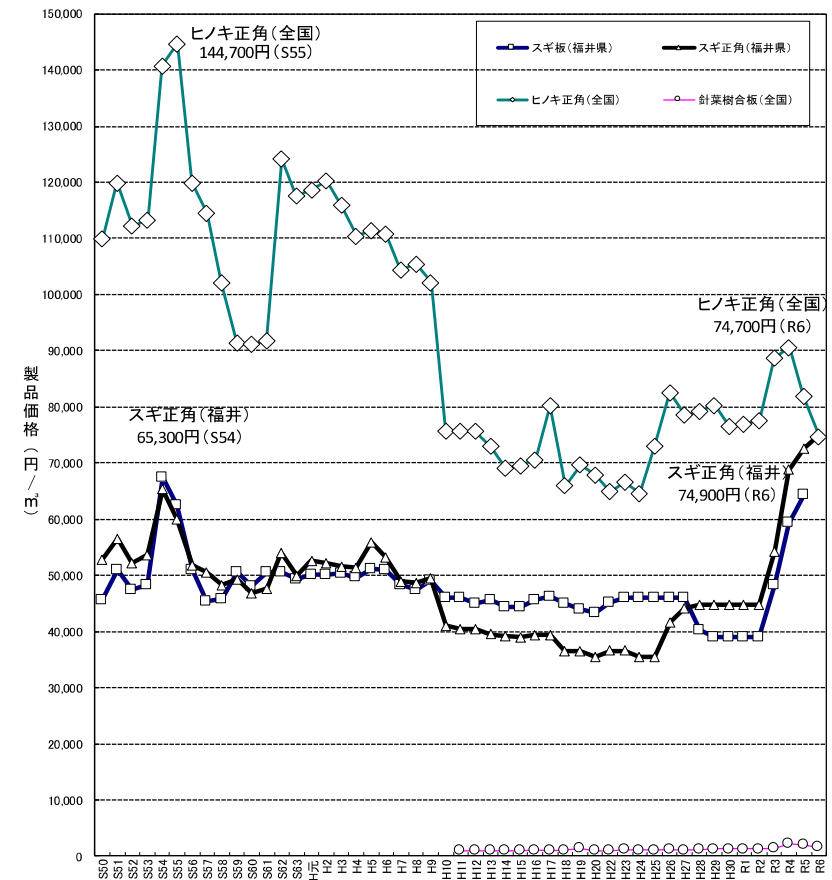
区分		素材(福井県)								製材品							
年次		スギ小丸太		スギ中丸太		マツ中丸太		ヒノキ中丸太		スギ(福井県)				ヒノキ(全国)		針葉樹合板(全国)	
		板(1等)		正角(1等)		正角(1等)		正角(1等)		1枚当り		1枚当り		1枚当り		1枚当り	
		厚1.4cm,長4.0m 幅18~30cm		10.5角,12.0角 長3.0m		10.5角 長3.0m		10.5角 長3.0m		厚1.2cm,長1.82m 幅91cm		厚1.2cm,長1.82m 幅91cm		厚1.2cm,長1.82m 幅91cm		厚1.2cm,長1.82m 幅91cm	
		価格	指数	価格	指数	価格	指数	価格	指数	価格	指数	価格	指数	価格	指数	価格	指数
H2		13,700	100	25,800	100	22,200	100	57,400	100	50,200	100	52,100	100	120,200	100		
H7		13,500	99	23,400	90	22,300	100	43,600	76	48,200	96	48,800	94	104,300	87		
H12		10,500	77	18,000	70	21,500	97	32,000	56	46,000	92	40,500	78	75,700	63	930	98
H17		8,800	64	16,500	64	17,000	77	19,500	34	46,200	92	39,300	75	80,200	67	960	101
H22		8,200	60	12,200	47	14,900	67	19,000	33	45,200	90	36,600	70	64,900	54	910	96
H27		6,900	50	11,300	44	7,800	35	12,500	22	46,000	92	44,100	85	78,600	65	1,090	115
H28		6,800	50	10,500	41	7,400	33	11,200	20	40,200	80	44,800	86	79,200	66	1,190	125
H29		7,000	51	11,200	43	7,700	35	11,800	21	39,000	78	44,750	86	80,275	67	1,271	134
H30		7,900	58	10,700	41	6,700	30	11,700	20	39,000	78	44,750	86	76,583	64	1,287	135
R1		7,900	58	9,600	37	6,200	28	11,600	20	39,000	78	44,750	86	76,883	64	1,294	136
R2		7,400	54	8,800	34	6,000	27	10,000	17	39,000	78	44,700	86	77,600	65	1,250	132
R3		7,600	55	10,700	41	7,200	32	13,900	24	49,700	99	54,200	104	88,600	74	1,360	143
R4		8,400	61	11,400	44	7,500	34	12,400	22	59,300	118	68,800	132	90,600	75	2,220	234
R5		8,200	60	10,100	39	7,100	32	11,300	20	64,400	128	72,700	140	75,700	63	2,020	213
R6		8,000	58	10,300	40	11,300	51	12,100	21	0	0	74,900	144	74,700	62	1,570	165

資料：県産材活用課業務資料、農林水産省大臣官房統計部「木材需給報告書」

素材価格の推移（福井県）



製品価格の推移



※県産材活用課調べ

(6) 木材市場別木材取扱量 (福井県)

単位: m³

年度	福井県木材市売(協)		嶺北木材林産(協)		福井県木材流通センター		若狭木材流通センター		(株)名田庄ウッドセンター		閉鎖した市場								合計	
	武生木材市売(協)		敦賀木材事業(協)		福井県特殊木材販売(協)		小浜林産工業(協)													
	素 材	製 品	素 材	製 品	素 材	製 品	素 材	製 品	素 材	製 品	素 材	製 品	素 材	製 品	素 材	製 品	素 材	製 品	素 材	製 品
H14	26,014	12,400	13,332	9,554	6,599	0	6,850	218	3,344	0	4,200	2,100	0	0	2,157	5,361	0	0	62,496	29,633
H15	28,032	11,870	13,425	9,766	8,566	0	5,878	200	3,829	0	3,200	1,800	0	0	2,471	4,951	0	0	65,401	28,587
H16	27,300	12,200	13,759	10,374	8,845	143	6,340	193	3,653	0	2,800	0	0	0	2,246	5,290	0	0	64,943	28,200
H17	25,880	11,560	10,734	9,624	7,299	(8231)	5,840	80	3,212	0	0	0	0	0	1,835	4,257	0	0	54,800	17,290
H18	31,200	11,550	13,252	9,836	8,158	820	6,500	50	4,089	0	0	0	0	0	1,387	4,225	0	0	64,586	26,481
H19	30,050	8,580	9,758	9,289	11,955	3,851	10,400	0	4,530	0	0	0	0	0	1,218	3,425	0	0	67,911	25,145
H20	28,200	7,240	0	8,159	22,216	0	9,190	0	5,153	0	0	0	0	0	1,018	3,269	0	0	65,777	18,668
H21	27,420	6,110	0	6,554	18,692	0	9,625	0	5,316	0	0	0	0	0	887	2,901	0	0	61,940	15,565
H22	26,860	5,570	0	7,063	18,107	0	8,550	0	4,939	0	0	0	0	0	1,347	2,506	0	0	59,803	15,139
H23	27,240	5,630	0	7,130	22,075	0	10,780	0	5,856	0	0	0	0	0	963	2,641	0	0	66,914	15,401
H24	26,750	4,269	0	7,131	21,500	0	12,030	0	8,096	0	0	0	0	0	1,078	2,247	0	0	69,454	13,647
H25	26,350	4,270	0	16,923	18,637	0	12,050	0	6,457	0	0	0	0	0	1,209	2,892	0	0	64,703	24,085
H26	25,370	4,290	0	16,674	16,775	0	12,940	0	6,453	0	0	0	0	0	673	975	0	0	62,211	21,939
H27	24,820	4,820	0	17,143	16,339	0	13,130	0	7,971	0	0	0	0	0	262	1,419	0	0	62,522	23,382
H28	22,190	4,674	0	17,674	15,514	0	10,415	0	5,923	0	0	0	0	0	0	0	0	0	54,042	22,348
H29	24,950	4,185	0	18,184	12,185	0	11,283	0	4,477	0	0	0	0	0	0	0	0	0	52,895	22,369
H30	28,510	3,754	0	17,300	11,680	0	11,264	0	4,677	0	0	0	0	0	0	0	0	0	56,131	21,054
R1	29,353	3,379	0	13,329	10,135	0	12,307	0	3,896	0	0	0	0	0	0	0	0	0	55,691	16,708
R2	25,820	2,325	0	11,623	14,254	0	9,377	0	2,812	0	0	0	0	0	0	0	0	0	52,263	13,948
R3	23,287	2,726	0	11,617	11,964	0	9,542	0	2,807	0	0	0	0	0	0	0	0	0	47,600	14,343
R4	28,418	2,728	0	12,986	15,259	0	9,452	0	4,584	0	0	0	0	0	0	0	0	0	57,713	15,714
R5	35,503	2,704	0	11,785	12,173	0	7,815	0	6,724	0	0	0	0	0	0	0	0	0	62,215	14,489
R6	37,968	1,997	0	9,776	11,310	0	15,449	0	3,455	0	0	0	0	0	0	0	0	0	68,182	11,773

※(株)名田庄ウッドセンターは 平成8年5月1日に発足。(前身は 名田庄木材(協))

県産材活用課業務資料

※福井県木材流通センターは平成19年9月1日に発足。(前身は福井県森林組合連合会)

※()内数値の単位は本。

8 技術指導

● 林業関係の資格認定者数

令和7年3月末現在

指導林業士	青年林業士	フォレストサポーター	森林総合監理士	うち福井県在住の者
84	32	123	79	21

※森づくり課集計（森林総合監理士は林野庁調べ）
※森林総合監理士数は、活動地域に福井県が含まれている者の数

● 林業機械普及台数の推移

令和7年3月末現在

年 度	1 5	1 6	1 7	1 8	1 9	2 0	2 1	2 2	2 3	2 4	2 5	2 6	2 7	2 8	2 9	3 0	1	2	3	4	5	全国 (5)	1 県当り 平均
機械機種名																							
集材機	133	130	128	129	112	112	103	110	77	87	87	69	59	58	59	51	56	—	—	—	—	—	—
チェーンソー	6,257	5,712	4,814	5,664	3,573	3,624	3,500	3,464	3,469	3,454	3,458	3,424	3,419	3,401	3,144	3,081	3,026	—	—	—	—	—	—
刈払機	7,722	6,941	6,071	6,445	3,628	3,743	3,742	3,673	3,655	3,640	3,669	3,621	3,616	3,597	3,226	3,175	3,146	—	—	—	—	—	—
トラクター（集材用）	6	5	10	11	12	12	10	10	8	9	8	5	5	4	1	1	2	1	—	—	—	—	—
モノレール	6	6	4	4	0	0	0	0	0	0	0	0	0	0	0	0	0	0	—	—	—	—	—
林内作業車	53	51	50	50	40	42	35	35	29	31	31	32	32	31	23	27	25	12	—	—	—	—	—
グラップルソー	6	3	3	9	3	3	4	4	4	5	5	2	3	3	5	4	4	5	—	—	—	—	—
プロセッサ	5	6	7	8	7	9	9	9	11	12	13	12	11	12	14	18	21	24	14	21	18	2,308	49
フォワーダ	5	5	5	9	14	13	14	16	19	19	22	21	26	28	29	38	40	42	37	43	53	4,781	102
スイングヤーダ	8	9	9	9	11	12	13	13	13	13	12	12	11	13	14	12	15	14	14	16	16	1,145	24
ハーベスタ				1	4	6	6	6	7	6	8	9	8	8	14	16	16	16	12	13	15	2,174	46
フォーク収納型 グラップルバケット																			2	6	13	3,414	73
その他高性能	1	1	1	1	2	2	2	2	2	2	1	0	1	1	1	1	1	1	0	0	2	1,244	26

※一日以上稼働した機械のみ掲載
※森づくり課（林業機械の保有状況調査）調べ
※R3調査から集計方法変更（リース機械やその他高性能の集計方法等変更）
※「フォワーダ」はR3（2021）以前はグラップルローダを搭載しているもののみの台数であり、R4（2022）以降はグラップルローダを搭載していないものの台数を含む。
※R5（2023）調査から調査様式を簡素化したことにより、令和4（2022）以前の調査では回答の無かった林業経営体からも回答あり（全国）

9 森林資源の活用

(1) 福井県における主要特用林産物別生産量・生産者数の推移

年次	きのこ類 (t・戸)																			燃 料						木酢液		竹酢液					
	乾しいたけ		生しいたけ						なめこ		えのきたけ		ひらたけ		まいたけ		エリンギ		マツシュルーム	まつたけ		木炭		竹炭		粉炭		生産量	生産者数	生産量	生産者数		
			生産量	生産者数	生産量	生産者数	生産量	生産者数														生産量	生産者数	生産量	生産者数	生産量	生産者数					生産量	生産者数
	生産量	生産者数	生産量	生産者数	生産量	生産者数	生産量	生産者数	生産量	生産者数	生産量	生産者数	生産量	生産者数	生産量	生産者数	生産量	生産者数	(t・)	(人)	(t・)	(人)	(t・)	(人)	(%)	(人)	(%)	(人)					
55年	65.3	225	409.6	1,288			409.6	1,288	103.8	160	334.5	32	30.5	48						4.1		702											
56年	55.1	230	369.8	1,065			369.8	1,065	73.4	224	371.1	26	70.7	56						2.8	316	405											
57年	51.7	234	380.3	1,067			380.3	1,067	63.2	134	361.0	25	80.4	41						1.6	280	216											
58年	61.0	209	360.9	1,027			360.9	1,027	111.9	94	380.4	19	103.5	31						2.4	295	221											
59年	67.3	174	413.1	1,072			413.1	1,072	204.0	64	426.3	16	82.7	35						0.3	295	119											
60年	57.9	190	536.8	1,101			536.8	1,101	221.6	71	463.5	19	102.6	32						1.8	194	197											
61年	56.3	164	363.3	773			363.3	773	215.8	24	472.1	12	139.0	8						0.5	10	179											
62年	58.5	187	472.8	651			472.8	651	205.5	24	392.5	12	217.8	8	2.7	1			72.0	1.1	186	182											
63年	57.7	178	554.6	637			554.6	637	214.1	121	392.0	16	180.5	7	29.8	1			69.0	1.1	165	185											
元年	35.5	165	571.7	537			571.7	537	215.4	86	377.4	－	252.7	12	32.0	1			82.0	1.2	93	160											
2年	33.6	147	561.9	560			561.9	560	212.1	78	362.4	17	200.4	7	38.5	1			84.6	0.2	200	174											
3年	31.2	107	518.5	－			518.5	－	204.2	34	417.4	15	229.7	9	48.0	1			81.3	1.0	300	193											
4年	32.3	49	512.4	486			512.4	486	214.9	34	439.4	13	193.8	12	43.0	1			76.8	1.0	250	231											
5年	28.3	31	349.1	406	152.5	38	501.6	444	200.2	18	432.4	13	170.4	9	33.8	1			77.5	1.4	300	202	55			452	1						
6年	25.8	40	320.3	378	253.5	42	573.8	420	163.5	17	464.8	12	155.6	6	53.2	1			63.4	0.4	240	207	49			690	11						
7年	23.4	48	191.2	166	258.6	40	449.8	206	161.4	32	422.3	11	158.0	11	42.9	1			57.3	0.3	102	183	32			346	2	28,800	12	4,500	3		
8年	20.2	44	165.9	178	259.8	38	425.7	216	146.3	27	487.5	11	134.6	7	51.3	1			52.8	0.5	102	162	39			407	2	67,010	19	6,240	5		
9年	14.4	44	172.2	141	278.5	45	450.7	186	122.2	19	490.8	9	139.3	5	40.6	1			111.9	0.8	105	149	32	49	10	379	5	60,730	22	9,652	9		
10年	15.4	44	175.6	71	268.7	45	444.3	116	147.6	4	456.5	8	111.0	4	43.4	1			121.1	0.8	100	147	35	51	15	378	6	64,450	15	10,720	14		
11年	9.9	24	144.8	82	298.3	35	443.1	117	147.0	6	372.6	6	107.4	4	42.0	1			121.1	0.7	80	130	33	55	23	440	9	60,890	22	10,810	16		
12年	9.7	25	138.6	65	281.9	41	420.5	106	159.9	6	401.6	6	87.1	4	47.3	2			143.4	0.6	－	126	33	56	24	518	10	61,070	40	11,970	34		
13年	8.2	25	121.9	66	284.2	39	406.1	105	123.8	7	375.0	7	53.9	4	73.3	2			128.5	0.6	65	99	54	52	33	492	29	65,130	45	10,210	32		
14年	7.3	22	102.7	114	265.5	37	368.2	151	122.2	7	384.1	5	57.9	7	59.1	2			135.0	0.5	41	102	44	52	31	361	33	64,262	43	9,990	28		
15年	5.9	17	68.2	85	315.6	37	383.8	122	117.8	5	445.4	5	60.2	25	96.5	2	2.2		130.6	0.4	36	84	44	41	27	361	7	64,060	42	8,470	27		
16年	6.0	13	63.1	28	263.2	36	326.3	64	108.0	4	433.0	4	77.9	25	110.8	2			125.5	0.0		97	42	33	27	443	7	70,990	42	5,720	27		
17年	4.6	13	42.3	23	289.7	36	332.0	59	105.2	3	426.4	4	85.3	3	87.3	2	10.0	1	128.4	0.0		88	23	46	8	308	15	26,846	22	12,902	6		
18年	2.5	11	44.8	15	257.6	35	302.4	50	91.1	4	417.1	3	78.4	3	74.6	2	1.7	2	108.9	0.0	2	86	23	29	7	336	6	24,942	16	15,391	5		
19年	1.9	6	46.8	14	289.1	34	335.9	48	87.3	4	407.5	3	73.3	4	97.4	2	0.7	1				76	46	39	11	271	13	20,091	15	19,080	11		
20年	1.8	6	38.3	15	282.5	31	320.8	46	90.9	6	373.4	3	71.7	3	86.3	2	1.0	2				61	23	37	13	366	11	12,235	21	9,850	13		
21年	1.5	3	37.1	14	283.7	28	320.8	42	28.6	6	373.6	3	60.1	3	90.8	2	0.8	2				60	22	22	7	228	7	5,149	14	20,660	6		
22年	1.7	4	36.6	12	293.8	32	330.4	44	36.2	5	364.9	3	26.1	2	108.9	2	0.9	2				45	24	22	8	343	6	7,149	12	6,450	6		
23年	2.1	6	36.7	13	314.5	35	351.2	48	36.1	4	294.5	3	23.8	2	104.4	2	2.1	2				44	24	23	8	235	7	3,806	12	7,950	7		
24年	2.3	9	37.3	16	219.9	33	257.2	49	36.1	3	360.3	3	22.4	2	104.0	2	2.6	5				44	24	3	5	386	8	3,415	13	6,400	4		
25年	2.7	7	34.8	18	210.7	32	245.5	50	30.1	5	401.9	3	15.0	2	101.9	3	2.1	2				45	23	3	6	361	8	2,913	12	6,520	5		
26年	2.7	8	32.3	18	205.3	29	237.6	47	32.1	5	452.5	3	12.2	2	105.2	3	2.1	2				36	23	2	3	387	4	2,772	7	920	2		
27年	3.4	8	31.2	24	228.9	27	260.0	51	32.1	4	443.7	3	12.4	3	104.6	3	2.1	3				40	24	5	4	402	4	2,926	8	1,720	3		
28年	3.6	7	25.7	23	188.1	27	213.8	50	29.1	5	340.5	3	14.8	3	111.7	2	2.4	3				30	24	1	3	292	11	4,281	6	750	2		
29年	3.4	7	21.4	26	194.2	26	215.6	52	29.0	6	299.3	3	11.6	4	130.1	3	2.4	3				28	21	1	3	113	10	1,054	6	750	2		
30年	2.4	7	21.4	26	192.7	25	214.6	51	29.0	5	296.0	3	10.4	2	127.8	3	2.1	3				25	21	1	2	113	13	1,200	6	600	1		
元年	1.8	9	19.6	27	182.1	25	201.7	52	29.1	5	150.3	3	10.0	3	140.5	2	2.1	3				26	18	1	1	108	15	586	3	300	1		
2年	2.1	15	17.2	30	194.8	21	212.0	51	23.6	8	114.5	3	9.2	4	130.3	4	2.3	3				19	17	1	1	2	4	570	2	400	1		
3年	3.1	15	14.0	27	189.8	20	203.8	47	22.0	7	92.3	3	6.7	5	111.2	3	1.9	3				17	17	1	1	1	3	550	3	300	1		
4年	3.9	14	6.8	28	161.2	19	203.8	47	21.5	5	1.4	1	9.3	4	132.0	3	1.5	2				16	9	1	1	1	3	603	4	300	1		
5年	3.3	14	7.5	33	160.1	21	167.6	54	21.1	8	0.0	1	6.7	4	115.3	4	0.2	1				17	7	1	1	1	3	980	4	300	1		
6年	2.5	13	6.4	29	163.0																												

(2) 令和6年次 主要特用林産物の市町別生産量

市町村名	きのこ類 (kg)											樹実類 (kg)			竹材・その他				木竹炭				薬用類						山 菜 等 (kg)											樹脂類					
	しいたけ			なめこ	えのきたけ	ひらたけ	カンタケ	まいたけ	エリンギ	ウスヒラタケ	きくらげ		栽培栗	栽培くるみ	ぎんなん	真竹 (束)	孟宗竹 (束)	しきみ (kg)	白炭 (kg)	黒炭 (kg)	竹炭 (kg)	粉炭 (kg)	木酢液 (l)	竹酢液 (l)	杜仲 (kg)	おうれん (kg)	きはだ (kg)	あまちゃ (kg)	わらび	ぜんまい	わさび		ふき	うど	たけのこ	ねまがりた	たらのめ	さんしょう	じねんじょ	みょうが	くず	こしあぶら	つばき油 (ℓ)		
	乾	原木生	菌床生								乾	生																			根茎	葉柄													
福井市	194	1,279	10,821	25		6,962	114	511	32	16	112	3,334								6,066			800	400									1,749				150								
永平寺町			4,300												4,600																														
福井計	194	1,279	15,121	25	0	6,962	114	511	32	16	112	3,334	0	0	4,600	0	0	0	0	6,066	0	800	400	0	0	0	0	0	0	0	0	0	0	1,749	0	0	0	150	0	0	0	0	0	0	0
あわら市							35																																						
坂井市		54	500	21,000																										550															
坂井計	0	54	500	21,000	0	0	35	0	0	0	0	0	0	0	0	0	0	0	0	0	0	0	0	0	0	0	0	0	0	550	0	0	0	0	0	0	0	0	0	0	0	0	0	0	
大野市	98	99	45,857					120,500			268	91	592	143	309					42			2				710		738	9		382	555	253	1,746		149	29	87	2,360		266			
勝山市				0																800											60		106												
奥越計	98	99	45,857	0	0	0	0	120,500	0	0	268	91	592	143	309	0	0	0	0	842	0	0	2	0	0	0	710	0	738	9	60	382	555	359	1,746	0	149	29	87	2,360	0	266	0		
越前市		2	15,029				10																																						
鯖江市	262	1,502	80	30			20					99																																	
池田町																																													
南越前町																																													
南越計	262	1,504	15,109	30	0	0	30	0	0	0	0	99	0	0	0	0	0	0	0	0	0	0	0	0	0	0	0	0	0	0	0	0	0	0	0	0	0	0	0	0	0	0	0	0	0
越前町	1,180	2,640		5			13		0			200																							95,662										
丹生計	1,180	2,640	0	5	0	0	13	0	0	0	0	200	0	0	0	0	0	0	0	0	0	0	0	0	0	0	0	0	0	0	0	0	0	0	95,662	0	0	0	0	0	0	0	0	0	0
敦賀市	380	376	4,309	9			50				29	100	387		268														354		7		914	34	1,112		207	186		420		17			
美浜町																				1,500									17		15		2		349		15			2		2			
若狭町	120	300																																							120				
二州計	500	676	4,309	9	0	0	50	0	0	0	29	100	387	0	268	0	0	0	0	1,500	0	0	0	0	0	0	0	0	371	0	22	0	916	34	1,461	0	222	186	0	422	120	19	0		
小浜市		100	52									20									500			300										1,200		50									
高浜町																										4,500																			200
おおい町	282		82,022																294	5,360		80	154																		3,055				
若狭計	282	100	82,074	0	0	0	0	0	0	0	0	20	0	0	0	0	0	0	294	5,360	500	80	154	300	4,500	0	0	0	0	0	0	0	0	0	1,200	0	50	0	3,055	0	0	0	0	0	200
県計	2,516	6,352	162,970	21,069	0	6,962	242	121,011	32	16	409	3,844	979	143	5,177	0	0	0	294	13,768	500	880	556	300	4,500	710	0	0	※1 1,109	※2 559	82	382	3,220	393	100,069	0	571	215	3,142	2,782	120	285	200		

※1・・・生産している市町が明らかな数量を記載している。

※2・・・生ぜんまいの生産量は乾燥ぜんまいに換算している(生10kgが乾1kg)。また、生産している市町が明らかな数量を記載している。

森づくり課(特用林産物生産統計調査)調べ

10 林 道

(1) 林 内 路 網 現 況 延 長 (令和7年3月31日現在)

管内	市町村名	自 動 車 道			軽車道		林 道 計				
		延長	路線数	m/ha	延長	路線数	延長	路線数	m/ha	舗装	舗装率
福井	福井市	353,277	194	11.1	46,556	65	399,833	259	12.6	173,902	43.5%
	永平寺町	73,934	44	10.8	19,086	28	93,020	72	13.6	55,004	59.1%
	計	427,211	238	11.0	65,642	93	492,853	331	12.7	228,906	46.4%
坂井	あわら市	41,005	21	9.4	22,961	22	63,966	43	14.6	15,714	24.6%
	坂井市	45,719	16	6.2	9,809	12	55,528	28	7.6	19,715	35.5%
	計	86,724	37	7.4	32,770	34	119,494	71	10.2	35,429	29.6%
奥越	大野市	235,420	84	4.3	4,054	4	239,474	88	4.3	123,859	51.7%
	勝山市	134,620	43	7.4	8,664	7	143,284	50	7.9	80,417	56.1%
	計	370,040	127	5.0	12,718	11	382,758	138	5.2	204,276	53.4%
南越	越前市	110,121	92	7.8	39,015	80	149,136	172	10.6	48,249	32.4%
	鯖江市	47,682	24	15.2	6,879	15	54,561	39	17.4	37,918	69.5%
	池田町	108,994	63	7.0	16,745	25	125,739	88	8.1	57,395	45.6%
	南越前町	147,469	69	5.9	40,050	39	187,519	108	7.5	83,625	44.6%
	計	414,266	248	7.2	102,689	159	516,955	407	8.9	227,187	43.9%
丹生	越前町	114,818	70	10.1	13,235	17	128,053	87	11.3	69,126	54.0%
	計	114,818	70	10.1	13,235	17	128,053	87	11.3	69,126	54.0%
二州	敦賀市	48,215	43	3.2	21,947	21	70,162	64	4.6	32,707	46.6%
	美浜町	30,952	18	2.5	14,302	19	45,254	37	3.6	15,187	33.6%
	計	79,167	61	2.9	36,249	40	115,416	101	4.2	47,894	41.5%
嶺南	小浜市	85,770	47	4.7	37,300	43	123,070	90	6.7	34,827	28.3%
	おおい町	107,546	51	6.2	14,541	19	122,087	70	7.1	56,120	46.0%
	高浜町	29,916	36	5.6	13,307	14	43,223	50	8.1	23,658	54.7%
	若狭町	43,622	33	3.9	35,632	38	79,254	71	7.0	15,372	19.4%
	計	266,854	167	5.1	100,780	114	367,634	281	7.0	129,976	35.4%
県 計		1,759,080	948	6.4	364,083	468	2,123,163	1,416	7.8	942,794	44.4%

(2) 令和6年度民有林林道事業実績

(1) 林道開設事業

単位：(延長：m、事業費：千円)

年度	区 分	総 数	一 般	林 構	山 振	県 単	自 力	その他
R2	路線数	12	12	—	—	—	—	—
	延長	3,366	3,366	—	—	—	—	—
	事業費	669,602	669,602	—	—	—	—	—
R3	路線数	13	13	—	—	—	—	—
	延長	3,976	3,976	—	—	—	—	—
	事業費	634,493	634,493	—	—	—	—	—
R4	路線数	15	15	—	—	—	—	—
	延長	4,013	4,013	—	—	—	—	—
	事業費	697,500	697,500	—	—	—	—	—
R5	路線数	6	6	—	—	—	—	—
	延長	1,268	1,268	—	—	—	—	—
	事業費	384,211	384,211	—	—	—	—	—
R6	路線数	8	8	—	—	—	—	—
	延長	1,457	1,457	—	—	—	—	—
	事業費	380,648	380,648	—	—	—	—	—

※「一般」には、新設および改築、国庫補助および交付金を含む。

※事業費は、前年度からの繰越分を含み、翌年度への繰越分は含まない。

(2) 林道改良事業

単位：(事業費：千円)

年度	区 分	総 数	一 般	県 単	融 資	自 力	そ の 他
R2	箇所数	35	8	27	—	—	—
	事業費	264,012	138,733	125,279	—	—	—
R3	箇所数	27	5	22	—	—	—
	事業費	203,791	119,706	84,085	—	—	—
R4	箇所数	35	7	28	—	—	—
	事業費	251,448	149,193	102,255	—	—	—
R5	箇所数	30	4	26	—	—	—
	事業費	280,974	150,468	130,506	—	—	—
R6	箇所数	36	7	29	—	—	—
	事業費	264,240	163,200	101,040	—	—	—

※「一般」には、国庫補助および交付金を含む。

※事業費は、前年度からの繰越分を含み、翌年度への繰越分は含まない。

(3) 林道舗装事業

単位：(延長：m、事業費：千円)

年度	区 分	総 数	一 般	県 単	融 資	自 力	その他
R2	路線数	13	1	12	—	—	—
	延長	4,757	1,141	3,616	—	—	—
	事業費	98,724	19,826	78,898	—	—	—
R3	路線数	12	0	12	—	—	—
	延長	4,776	0	4,776	—	—	—
	事業費	82,804	0	82,804	—	—	—
R4	路線数	4	0	4	—	—	—
	延長	1,341	0	1,341	—	—	—
	事業費	25,246	0	25,246	—	—	—
R5	路線数	4	0	4	—	—	—
	延長	1,112	0	1,112	—	—	—
	事業費	21,908	0	21,908	—	—	—
R6	路線数	17	2	15	—	—	—
	延長	3,995	0	3,995	—	—	—
	事業費	88,266	14,984	73,282	—	—	—

※「一般」には、国庫補助および交付金を含む。

※事業費は、前年度からの繰越分を含み、翌年度への繰越分は含まない。

(4) 林道災害復旧事業

単位(延長：m、事業費：千円)

年度	区 分	総 数	国 庫 補 助	県 単
R2	箇所数	17	2	15
	延長	544	6	538
	事業費	100,770	8,655	92,115
R3	箇所数	42	6	36
	延長	1,073	181	892
	事業費	189,612	64,876	124,736
R4	箇所数	43	10	33
	延長	1,453	410	1,043
	事業費	195,655	78,196	117,459
R5	箇所数	81	48	33
	延長	4,646	2,136	2,510
	事業費	525,958	387,258	138,700
R6	箇所数	152	116	36
	延長	7,746	5,482	2,264
	事業費	839,416	575,379	264,037

※事業費は、前年度からの繰越分を含み、翌年度への繰越分は含まない。

※森づくり課森林保全G調べ。

11 治 山

(1) 治山事業実績

単位：千円

事業名	令和2年度		令和3年度		令和4年度		令和5年度		令和6年度		計	
	箇所	工事費	箇所	工事費	箇所	工事費	箇所	工事費	箇所	工事費	箇所	工事費
山地治山	29	1,153,000	25	974,000	20	460,324	34	719,210	35	979,305	143	4,285,839
復旧治山	18	807,660	16	653,280	17	374,094	29	604,490	26	781,675	106	3,221,199
緊急総合治山									3	80,140	3	80,140
緊急予防治山	10	313,340	8	279,200	1	35,000	2	80,670	4	80,100	25	788,310
緊急機能強化・老朽化対策	1	32,000	1	41,520	2	51,230	3	34,050	2	37,390	9	196,190
山地災害総合減災対策治山											0	0
保安林整備	12	40,500	12	42,600	11	42,900	12	86,800	12	56,160	59	268,960
保安林改良	1	2,400	1	3,000	1	2,100					3	7,500
特定保安林整備緊急治山											0	0
保安林改良（複層林）							2	44,200	1	15,300	3	59,500
保育	11	38,100	11	39,600	10	40,800	10	42,600	11	40,860	53	201,960
保安林管理道整備											0	0
水土保全治山	25	948,568	22	695,877	25	407,249	32	550,946	38	567,143	142	3,169,783
予防治山	19	671,680	14	431,360	15	327,310	23	384,420	30	415,761	101	2,230,531
地域防災対策総合治山											0	0
機能強化・老朽化対策	6	276,888	8	264,517	10	79,939	9	166,526	8	151,382	41	939,252
水源地域整備	0	0	0	0	0	0	0	0	0	0	0	0
水源流域広域保全（水源地域）											0	0
水源流域地域保全（集落水源）											0	0
水源流域地域保全（森林水環境）											0	0
奥地保安林保全緊急対策											0	0
水源の里保全緊急整備											0	0
防災林造成	2	35,000	1	26,000	1	29,000	0	0	0	0	4	90,000
なだれ防止林造成											0	0
保安林緊急改良	2	35,000	1	26,000	1	29,000					4	90,000
共生保安林整備	0	0	0	0	0	0	0	0	0	0	0	0
生活環境林保全整備											0	0
環境防災林整備											0	0
海岸防災林造成											0	0
治山激甚災害対策特別緊急											0	0
小計	68	2,177,068	60	1,738,477	57	939,473	78	1,356,956	85	1,602,608	348	7,814,582
地すべり防止	0	0	0	0	0	0	0	0	0	0	0	0
溪流											0	0
地すべり防止施設修繕											0	0
通常分計	68	2,177,068	60	1,738,477	57	939,473	78	1,356,956	85	1,602,608	348	7,814,582
災害関連事業					1	19,020	7	327,864	9	408,418	17	755,302
林地荒廃防止施設災害復旧	1	1,210	0	0	0	0	2	49,189	2	31,980	5	82,379
当年災							1	14,700			1	14,700
前年災	1	1,210					1	34,489	2	31,980	4	67,679
国庫合計	69	2,178,278	60	1,738,477	58	958,493	87	1,734,009	96	2,043,006	370	8,652,263
県単	48	149,016	40	179,832	48	129,443	71	419,192	78	308,401	285	1,185,884
小規模荒廃地治山（補助金）	20	30,817	16	26,649	27	48,025	32	172,520	41	139,428	136	417,439
自然災害対策予防治山（補助金）											0	0
県単治山	12	67,268	22	117,187	9	20,600	10	46,160	20	76,773	73	327,988
環境保全治山											0	0
山地防災応急対策治山	13	31,981	2	35,996	11	45,568	28	179,512	16	77,200	70	370,257
自然災害対策施設強化	3	18,950			1	15,250	1	21,000	1	15,000	6	70,200
山地危険箇所緊急対策											0	0
総計	117	2,327,294	100	1,918,309	106	1,087,936	158	2,153,201	174	2,351,407	655	9,838,147

2（国庫、NG）+2補正（国庫）3（国庫、NG）+3補正（国庫）4（国庫、NG）+4補正（国庫）5（国庫、NG）+5補正（国庫）3（国庫、NG）+6補正（国庫）

※地区指定事業の箇所数は地区数を示す

※保安林管理道整備事業の面積欄は延長を示す

(2) 令和6年度市町別治山事業実績

単位：千円

市町	区 分	復旧治山	緊急 総合治山	緊急 予防治山	緊急機能強 化・老朽化対 策	予防治山	山地災害 総合減災 対策治山	保安林 改良	保育	保安林 管理道 整 備	地域防災 対策総合	機能強化・ 老朽化対策	水源流域 広域保全 (水源)	水源流域 地域保全 (集落)	水源流域 地域保全 (水環境)	奥地保安 林保全緊 急対策	水源の里 保全緊急 整備	防災林 造成	保安林 緊急 改良	治山激甚 災害対策 特別緊急	地すべり 防止	計	災害関連 緊急治山	林地荒廃 防止施設 災害復旧	合 計
	市町																								
福井 農林	福 井 市	128,640	15,000			74,920			7,164			72,137										297,861	88,590	31,980	418,431
	永 平 寺 町	62,680							2,916			3,653										69,249			69,249
	小 計	191,320	15,000	0	0	74,920	0	0	10,080	0	0	75,790	0	0	0	0	0	0	0	0	0	367,110	88,590	31,980	487,680
坂井 農林	あ わ ら 市				37,390	40,870			2,079			2,530										82,869			82,869
	坂 井 市			7,000																		7,000			7,000
	小 計	0		7,000	37,390	40,870	0	0	2,079	0	0	2,530	0	0	0	0	0	0	0	0	0	89,869	0	0	89,869
奥越 農林	大 野 市	264,780				114,310		15,300	16,426			16,070										426,886	129,367		556,253
	勝 山 市	50,535				48,681			3,995			2,930										106,141	44,928		151,069
	小 計	315,315	0	0	0	162,991	0	15,300	20,421	0	0	19,000	0	0	0	0	0	0	0	0	0	533,027	174,295	0	707,322
丹南 農林	鯖 江 市																					0			0
	越 前 市																					0			0
	池 田 町					10,500			3,395													13,895			13,895
	南越前町	54,416	11,820	70,100		40,070			1,768			15,410										193,584	117,798		311,382
	越 前 町	90,540		3,000		16,910			537			24,152										135,139			135,139
	小 計	144,956	11,820	73,100	0	67,480	0	0	5,700	0	0	39,562	0	0	0	0	0	0	0	0	0	342,618	117,798	0	460,416
密南 振興局	敦 賀 市	75,560	53,320																			128,880	27,735		156,615
	小 浜 市					36,000						274										36,274			36,274
	美 浜 町								1,430			2,325										3,755			3,755
	高 浜 町								1,150													1,150			1,150
	おおい町	11,610				33,500						11,901										57,011			57,011
	若 狭 町	42,914																				42,914			42,914
	小 計	130,084	53,320	0	0	69,500	0	0	2,580	0	0	14,500	0	0	0	0	0	0	0	0	0	269,984	27,735	0	297,719
総 計		781,675	80,140	80,100	37,390	415,761	0	15,300	40,860	0	0	151,382	0	0	0	0	0	0	0	0	0	1,602,608	408,418	31,980	2,043,006

令和6年度
福井県林業統計書

令和7年12月発行

——— 発行 ———

福井県農林水産部 県産材活用課
森づくり課

〒910-8580 福井市大手3丁目17-1