

大雨に関する災害対策本部会議（第2回）

次 第

（日時）令和4年8月5日（金）17時00分～

（場所）県庁10階 総合防災センター

1 開 会

2 議 題

- （1）今後の気象情報について
- （2）現在の状況と今後の対応について
- （3）その他

3 閉 会

今後の見通し

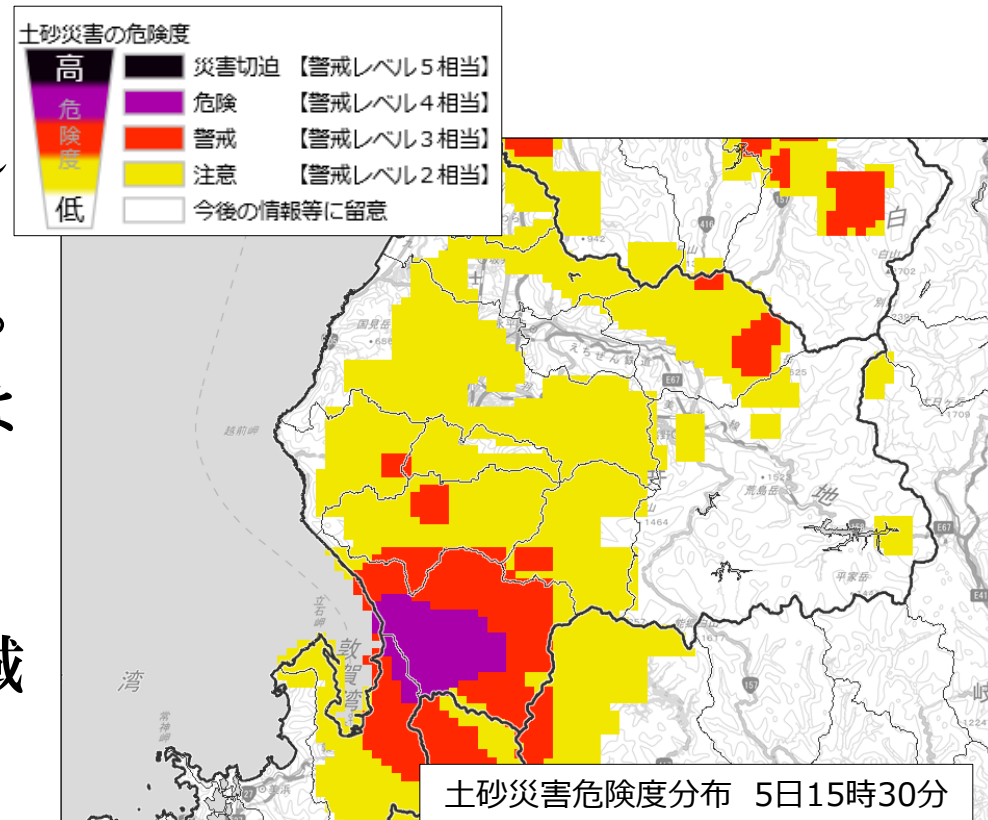
2022年8月5日16時、福井地方気象台

(雨の見通し)

大雨の峠は越えましたが、これまでの大雨で河川は増水し、地盤の緩んでいる地域があります。

今後、5日夜や6日夕方以降は山地を中心に積乱雲が発生し、短時間に強い雨が降るでしょう。

このため、災害が発生した地域では少しの雨でも災害のおそれがあります。



(警報解除の見通し)

土砂災害警戒情報や大雨警報は、夜遅くまでに危険度が低下した市町から順次解除します。
洪水警報は夕方までに解除を予定します。

災害復旧に向けた支援資料

(災害被災地向け気象解説資料)

明日までの時間ごとの天気や気温、向こう1週間の天気の見通し、
注警報の発表状況を、定時の天気予報発表にあわせて気象庁ホームページで公開します。 災害復旧作業等にご利用ください。

気象支援資料 (福井県 敦賀市)

2022年08月05日 11時00分

福井県の天気解説

5日は、暖かく湿った空気の影響を受ける見込みです。
このため、雨で夕方から曇りとなるでしょう。昼過ぎまで雷を伴って激しい雨の降る所があるでしょう。

最新の気象警報・注意報の発表状況もご確認ください。

https://www.jma.go.jp/bosai/warning/#area_type=class20s&area_code=1820200

敦賀市付近の天気

| | 5日 / 日中の最高 29 °C | | | | 6日 / 日中の最高 31 °C 朝の最低 24 °C | | | |
|---------------|------------------|-----|-----|-----|-----------------------------|-----|-----|-----|
| | 15時 | 18時 | 21時 | 24時 | 3時 | 6時 | 9時 | 12時 |
| 天気 | | | | | | | | |
| 3時間雨量 (ミリ) | 1~4 | 0 | 0 | 0 | 0 | 0 | 0 | 0 |
| 気温(°C) | 29 | 27 | 25 | 25 | 24 | 24 | 29 | 31 |
| 風向 | | | | | | | | |
| 風速 (m/s) | 4 | 5 | 3 | 3 | 4 | 5 | 7 | 8 |
| 波の高さ (m) | 0.5 | 0.5 | 0.5 | 0.5 | 0.5 | 0.5 | 0.5 | 0.5 |

風向 ● 0 m/s 1-4 m/s 5-9 m/s 10-14 m/s 15-19 m/s 20 m/s 以上

https://www.data.jma.go.jp/yoho/data/jishin/met/sien_Fukui.html

大雨による影響について

1 気象情報等

(1) 記録的短時間大雨情報

8/4 07:46 大野市付近 約 90mm
 08:18 大野市付近 約 110mm、勝山市付近 約 90mm
 09:39 大野市付近 約 80mm、勝山市付近 約 90mm
 8/5 04:58 南越前町付近 約 80mm
 06:18 南越前町付近 約 80mm
 06:30 敦賀市付近 約 80mm
 09:00 南越前町荒井 約 83mm
南越前町付近 約 80mm

(2) 警報等

| 市 町 | 大雨警報 | | 洪水警報 | | 土砂災害警戒情報 | |
|------|--------------|----------------------------|----------------------------|--------------|--------------|--------------|
| | 発表時刻 | 解除時刻 | 発表時刻 | 解除時刻 | 発表時刻 | 解除時刻 |
| 福井市 | 8/4 10:48 | | 8/4 11:45 | 8/4 23:59 | 8/4 16:20 | 8/4 19:40 |
| | | | <u>8/5</u> <u>08:12</u> | | | |
| 敦賀市 | 8/4 14:10 | | 8/5 06:40 | | 8/5 06:40 | |
| 大野市 | 8/4 07:42 | <u>8/5</u> <u>10:34</u> | 8/4 08:31 | 8/4 19:13 | 8/4 08:15 | 8/4 19:40 |
| 勝山市 | 8/4 07:13 | | 8/4 08:31 | 8/4 19:13 | 8/4 08:35 | 8/4 19:40 |
| 鯖江市 | 8/4 14:10 | | 8/4 12:44 | 8/4 21:33 | 8/4 16:20 | 8/4 19:40 |
| | | | <u>8/5</u> <u>08:12</u> | | | |
| あわら市 | 8/4 14:10 | 8/4 21:33 | | | | |
| 越前市 | 8/4 12:05 | | 8/4 12:44 | 8/4 19:13 | 8/4 16:20 | 8/4 19:40 |
| | | | 8/5 5:25 | | | |
| 坂井市 | 8/4 14:10 | <u>8/5</u> <u>10:34</u> | 8/4 15:10 | 8/4 21:33 | | |
| 永平寺町 | 8/4 14:10 | <u>8/5</u> <u>10:34</u> | 8/4 15:10 | 8/4 19:13 | | |

| | | | | | | |
|------|--------------|--------------|--------------|--------------|--------------|--------------|
| 池田町 | 8/4 12:28 | | 8/4 12:44 | 8/4 19:13 | 8/4 12:40 | 8/4 19:40 |
| 南越前町 | 8/4 14:10 | | 8/4 15:10 | 8/4 19:13 | 8/4 16:20 | 8/4 19:40 |
| | | | 8/5 5:25 | | 8/5 04:45 | |
| 越前町 | 8/4 14:10 | | 8/4 14:10 | 8/4 21:33 | 8/4 16:20 | 8/4 19:40 |
| | | | 8/5 08:12 | | | |
| 美浜町 | 8/5 7:21 | 8/5 10:34 | | | | |

(3) 雨量の状況 (8/5 15:30 現在)

| 時間雨量 (上位3地点) | | |
|--------------|---------|--------------|
| 大野市 上打波 | 109.0mm | 8/4 08:00 まで |
| 南越前町 荒井 | 93.0mm | 8/5 09:00 まで |
| 勝山市 北谷町谷 | 85.0mm | 8/4 10:00 まで |

| 24時間雨量 (上位3地点) | | |
|----------------|---------|--------------|
| 南越前町 荒井 | 567.0mm | 8/5 10:00 まで |
| 南越前町 今庄 | 404.5mm | 8/5 10:00 まで |
| 南越前町 宇津尾 | 400.0mm | 8/5 10:00 まで |

(4) 河川水位 (8/5 15:30 現在)

はん濫注意水位超過

| 超過水位 (水位) | 河川名 (市町名) | 最高水位 (時点) | 現在水位 |
|-----------------|----------------|-----------------|----------------|
| はん濫注意水位 (6.20m) | 江端川 (福井市下江守) | 7.12m(10:00) | 6.30m(15:30) ↓ |
| はん濫注意水位 (2.62m) | 江端川 (福井市江端町) | 4.82m(10:00) | 3.99m(15:30) ↓ |
| はん濫注意水位 (3.70m) | 狐川 (福井市若杉) | 5.05m(4日 18:00) | 4.12m(15:30) ↓ |
| はん濫注意水位 (3.80m) | 底喰川 (福井市文京5丁目) | 5.71m(4日 17:00) | 4.03m(15:30) ↓ |

2 大雨による影響

(1) 人的被害 なし

(2) 物的被害 (住家)

| | 床上浸水 | 床下浸水 |
|-----|-------|-------|
| 勝山市 | 16 | 26 |
| 大野市 | 0 | 10 |
| 福井市 | 4 | 5 |
| 越前市 | (確認中) | (確認中) |
| 越前町 | 0 | 0 |

| 南越前町 | (確認中) | (確認中) |
|------|-------|-------|
| 鯖江市 | 0 | 0 |
| 敦賀市 | 0 | 0 |

*現在、各市町が情報収集中

(3) 避難指示等

勝山市

市内全域 8/4 10:00 避難指示発令

計 7,863 世帯、22,018 人

大野市

五箇、阪谷、和泉地区 8/4 09:40 高齢者等避難発令

大野、下庄、乾側、小山地区 8/4 10:30 高齢者等避難発令

計 2,104 世帯、5,921 人

8/5 08:30 高齢者等避難全て解除

福井市

美山（羽生、上味見）地区 8/4 11:40 高齢者等避難発令

美山（下味見、上宇坂）地区 8/4 12:15 高齢者等避難発令

美山（下宇坂、芦見）地区 8/4 13:30 高齢者等避難発令

森田地区 8/4 14:50 避難指示発令

上文珠地区 8/4 15:20 高齢者等避難発令

全地区 8/4 17:00 避難指示発令

木田、湊、春山、順化、宝永、松本、日之出、旭、日新、和田、円山、中藤島、河合、森田、明新、六条 8/5 09:00 避難指示解除

計 48,165 世帯、125,635 人

越前町

朝日地区 8/4 16:40 避難指示発令

計 3,090 世帯、8,901 人

鯖江市

鯖江、新横江、神明、中河、片上、北中山、河和田、立侍（一部）地区 8/4 16:40 高

齡者等避難発令

吉川、豊、立侍（一部）地区 8/4 16:40 避難指示発令

計 25,219 世帯、69,132 人

8/4 20:20 避難指示等全て解除

鯖江、新横江、神明、中河、立侍、吉川、豊地区 8/5 9:15 高齢者等避難発令

鯖江、新横江、神明、中河、立侍、吉川、豊地区 8/5 10:50 避難指示

計 22,759 世帯、60,937 人

8/5 14:00 避難指示全て解除

越前市

全地区 8/5 07:40 高齢者等避難発令

国高（一部）、王子保（一部） 8/5 07:55 避難指示発令

吉野（一部） 8/5 08:21 避難指示発令

王子保（一部） 8/5 9:20 避難指示発令

全地区 8/5 12:00 高齢者等避難解除

計 2,552 世帯、6,854 人

南越前町

南条西、南条東、湯尾宅良、今庄、鹿蒜、堺 8/5 07:00 避難指示発令

糠、河野、桜橋 8/5 07:30 避難指示発令

計 3,357 世帯、10,218 人

(4) 避難所開設状況

別紙のとおり

(5) 河川・砂防施設

別紙のとおり

(6) 道路の通行止め

別紙のとおり

(7) 公共交通機関

電車

北陸本線(普通) 近江塩津駅～敦賀駅間 18時頃から運転再開見込み

敦賀駅～武生駅間 終日運転を取り止め

武生駅～芦原温泉駅間 17時頃から運転再開見込み

芦原温泉駅～小松駅間 20時頃から運転再開見込み

小松駅～金沢駅間 17時頃から運転再開見込み

(特急) サンダーバード 大阪金沢間 終日運転取り止め

しらさぎ 名古屋・米原から金沢間 終日運転取り止め

小浜線 上下線とも敦賀～小浜間は終日運転を取り止め

東舞鶴～小浜間 運連再開

JR越美北線 福井～九頭竜湖間 終日運転取り止め

福鉄バス 王子保・河野線 (越前武生駅～糠長島運休)

高速バス 東京線・大阪線・名古屋線 全便運休

(8) 自衛隊災害派遣要請

8月5日(金)

12:51 派遣受諾、第372施設中隊隊員12名発

13:40 第372施設中隊南越前町到着

14:00 第14普通科連隊隊員24名発

【第372施設中隊 活動内容】

15:25 南今庄地区の偵察完了

15:35 消防と共働で救助活動開始

15:55 搬送開始

16:20 1名の救助完了

(9) 福井県広域消防応援

受援消防本部：南越消防組合消防本部

8月5日(金)

11:15 県内特別応援

11:25 第1次要請 (5消防本部：福井市消防局(13名)、嶺北消防組合消防本部(6名)、鯖江・丹生消防組合消防本部(4名)、大野市消防本部(5名)、永平寺町消防本部(3名))

車両12台、人員31名（指揮隊3名、救助隊28名）

進出拠点：南越消防組合消防本部南消防署

【活動内容】

12：41 福井市消防局（3隊）進出拠点到着

12：55 鯖江・丹生消防組合消防本部（1隊）進出拠点到着

13：10 永平寺町消防本部（1隊）進出拠点到着

13：30 現在、受援消防本部と調整中

13：40 福井、鯖江、永平寺の計5隊が現場に出発

13：52 嶺北消防組合消防本部（1隊）、大野市消防本部（1隊）が
直接南今庄の現場に到着

現在、浸水地域の安否確認と避難誘導活動実施中

(10) 災害救助法の適用

南越前町 決定 8月5日

法適用 8月4日

3 配備体制

福井県 8/4 07:46 災害対策連絡室設置

8/5 06:40 嶺南振興局災害対策連絡室設置

10:30 福井県災害対策本部設置

勝山市 8/4 08:30 災害警戒連絡室設置

10:30 災害対策本部設置、福井県からリエゾン派遣

大野市 8/4 08:45 災害対策本部設置、福井県からリエゾン派遣

池田町 8/4 13:00 災害対策連絡会議設置

20:00 災害対策連絡会議廃止

鯖江市 8/4 14:00 災害警戒本部設置

16:40 災害対策本部設置、福井県からリエゾン派遣

20:20 災害対策本部廃止

越前市 8/4 14:00 警戒体制設置

17:30 災害対策本部設置、福井県からリエゾン派遣

19:30 災害対策本部廃止（警戒体制に移行）

8/5 07:40 災害対策本部設置、福井県からリエゾン派遣

坂井市 8/4 14:30 災害対策連絡室設置

20:00 災害対策連絡室廃止

越前町 8/4 16:00 災害対策本部設置、福井県からリエゾン派遣

福井市 8/4 17:00 福井市危機情報センター設置

南越前町 8/4 17:00 南越前町警戒配備体制設置

20:00 警戒配備体制廃止

8/5 04:45 災害警戒本部設置

07:30 災害対策本部設置、福井県からリエゾン派遣

敦賀市 8/5 8:30 災害対策本部設置、福井県からリエゾン派遣

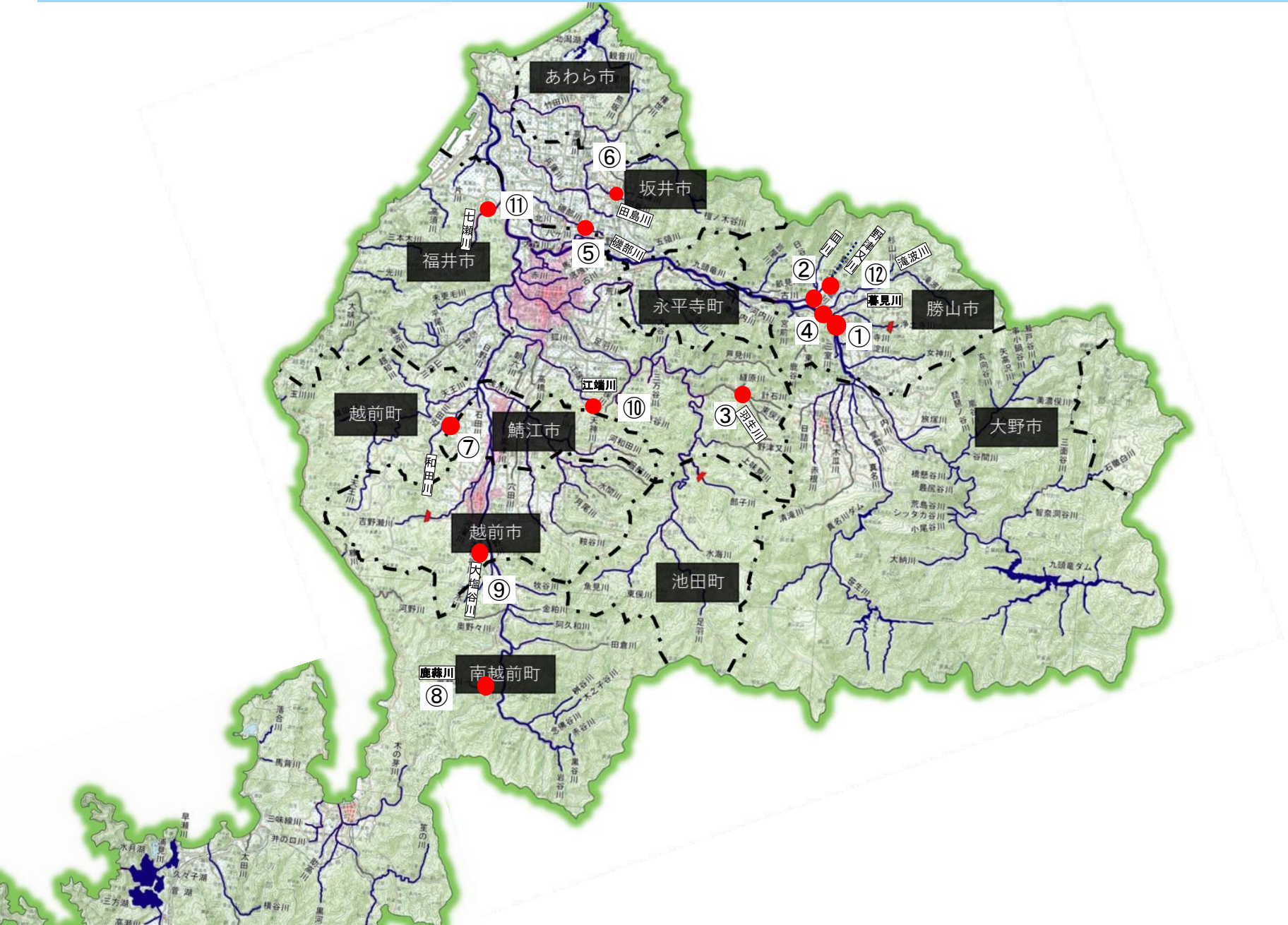
大雨(8月4日～5日)による影響について(河川・砂防)(8月5日15:30時点)

被害状況

(1)河川

| 番号 | 河川名 | 地係 | 発生日時・時間 | 災害概要 | 被害有無 (物的被害、人的被害) | 対応状況 |
|----|------|------------|-----------|---------------|---------------------|------------------------------------|
| ① | 暮見川 | 勝山市郡町3丁目 | 8/4 9:55 | 溢水、 護岸損壊 | 駐車場(民地)冠水 護岸 | 8/4 16:00 溢水解消 8/5 11:30 土嚢設置開始 |
| ② | 皿川 | 勝山市荒土町伊波 | 8/4 9:55 | 溢水 | 田圃湛水 | 8/4 16:00 溢水解消 |
| ③ | 羽生川 | 福井市大宮町 | 8/4 11:15 | 溢水 | 道路冠水 | 8/4 13:50 溢水解消 |
| ④ | 滝波川 | 勝山市滝波町4丁目 | 8/4 11:50 | 左岸堤防損壊 | 堤防 | 8/4 18:00 大型土嚢設置完了 |
| ⑤ | 磯部川 | 坂井市春江町中筋 | 8/4 14:30 | 溢水 | 田圃湛水 | 8/4 20:00 溢水解消 |
| ⑥ | 田島川 | 坂井市丸岡町石城戸町 | 8/4 15:10 | 溢水 | 道路冠水 | 8/5 18:30 溢水解消 |
| ⑦ | 和田川 | 越前町上川去 | 8/4 15:55 | 越水、 右岸堤防浸食 | 田圃湛水 | 8/4 19:00 越水解消 19:40 大型土嚢設置完了 |
| ⑧ | 鹿蒜川 | 南越前町今庄 | 8/5 9:30 | 溢水 | 家屋浸水、道路冠水、 田圃湛水 | 8/5 15:40 排水ポンプ車2 台による排水作業開始 |
| ⑨ | 大塩谷川 | 越前市下平吹町 | 8/5 9:40 | 溢水 | 道路冠水、田圃湛水 | 8/5 12:00 溢水解消 |
| ⑩ | 江端川 | 福井市徳光町 | 8/5 不明 | 溢水 | 田圃湛水 | 8/5 8:01 溢水解消 |
| ⑪ | 七瀬川 | 福井市荒谷町 | 8/5 不明 | 越水 | 田圃湛水 | 8/5 8:01 越水解消 |

河川・砂防被害状況 (期間:2022/08/04 09:55 ~ 2022/08/05 15:30)



(3)道路

8.5 15:30 現在

【県管理道路】

| 番号 | 路線名 | 地係 | 発生日時・時間 | 災害概要 | 被害有無 (物的被害、人的被害) | 対応状況 |
|----|---------------|-----------------|-------------|--------------|---------------------|-------------------------------------|
| ① | (国)157号 | 勝山市北谷町谷～ 長山町 | 8/4 10:00頃 | 土砂流出 道路冠水 | 現時点でなし | 全面通行止め →8/5 17時解除予定 |
| ② | (国)416号 | 勝山市野向町北野津又 | 8/4 10:40頃 | 斜面崩壊 土砂流出 | 一時孤立発生(10名) 現在解消 | 全面通行止め →8/4 17時一部開放 (あまごの宿まで) |
| ③ | (国)158号 | 福井市大宮町 | 8/4 11:15頃 | 道路冠水 | 現時点でなし | 全面通行止め →8/4 15時開放 |
| ④ | (一)上小池 勝原線 | 大野市上打波 | 8/4 14:00頃 | 斜面崩壊 | 一時孤立発生(4名) 現在解消 | 全面通行止め |
| ⑤ | (国)365号 | 南越前町孫谷・大門 | 8/5 7:00頃 | 土砂流出 道路損壊 | 現時点でなし | 全面通行止め |
| ⑥ | しおかぜラ イン | 南越前町大谷 | 8/5 7:00時点 | 土砂流出 | 現時点でなし | 全面通行止め |
| ⑦ | (国)305号 | 南越前町河野～ 鯖皮 | 8/5 7:30頃 | 土砂流出 道路冠水 | 現時点でなし | 全面通行止め |
| ⑧ | (一)今庄杉 津線 | 敦賀市大比田 | 8/5 11:00時点 | 落石 土砂流出 | 現時点でなし | 全面通行止め |

【市町管理道路】

| 番号 | 路線名 | 地係 | 発生日時・時間 | 災害概要 | 被害有無 (物的被害、人的被害) | 対応状況 |
|----|------------------------|------------|------------|-----------------------|---------------------|---|
| ⑨ | (市)5-43号線 (市)5-69号線 | 勝山市170字奥山 | 8/4 9:30頃 | 土砂流出 倒木 | 現時点なし | (市)5-43号線 全面通行止め →13:40 一部解除 (市)5-69号線 全面通行止め |
| ⑩ | (市)6-34号線 | 勝山市滝波町1丁目 | 8/4 10:00頃 | 道路損壊 (2/3) 護岸損壊 | 道路、護岸 | 全面通行止め |
| ⑪ | (市)3-43号線 | 勝山市北野津又 | 8/4 12:00頃 | 道路流出 (中村橋左岸) | 道路、護岸 | 全面通行止め |
| ⑫ | (市)2-22号線 | 勝山市荒土伊波 | 8/4 17:00頃 | 舗装陥没 | 道路 | 全面通行止め |
| ⑬ | (市)3-5号線 | 勝山市野向町牛ヶ谷 | 8/4 16:00頃 | 倒木 | 現時点なし | 全面通行止め →12:00 解除 |
| ⑭ | (市)3-42号線 | 勝山市野向町薬師神谷 | 8/4 12:50頃 | 土砂流出 | 現時点なし | 全面通行止め |
| ⑮ | (市)3-48号線 | 勝山市北野津又 | 8/4 8:10頃 | 土砂流出 | 現時点なし | 全面通行止め |
| ⑯ | (市)4-1号線 | 勝山市北谷町杉山 | 8/4 11:30頃 | 土砂流出 | 現時点なし | 全面通行止め |
| ⑰ | (市)5-55号線 | 勝山市村岡町黒原 | 8/4 11:40頃 | 道路損壊 | 現時点なし | 全面通行止め |
| ⑱ | (町)八乙女 鯖波線 | 南越前町阿久和 | 8/4 19:00頃 | 土砂流出 | 現時点なし | 全面通行止め |
| ⑲ | (市)第2126号線 | 越前市森久町 | 8/5 11:00頃 | 土砂流出 | 現時点なし | 全面通行止め |

【その他】

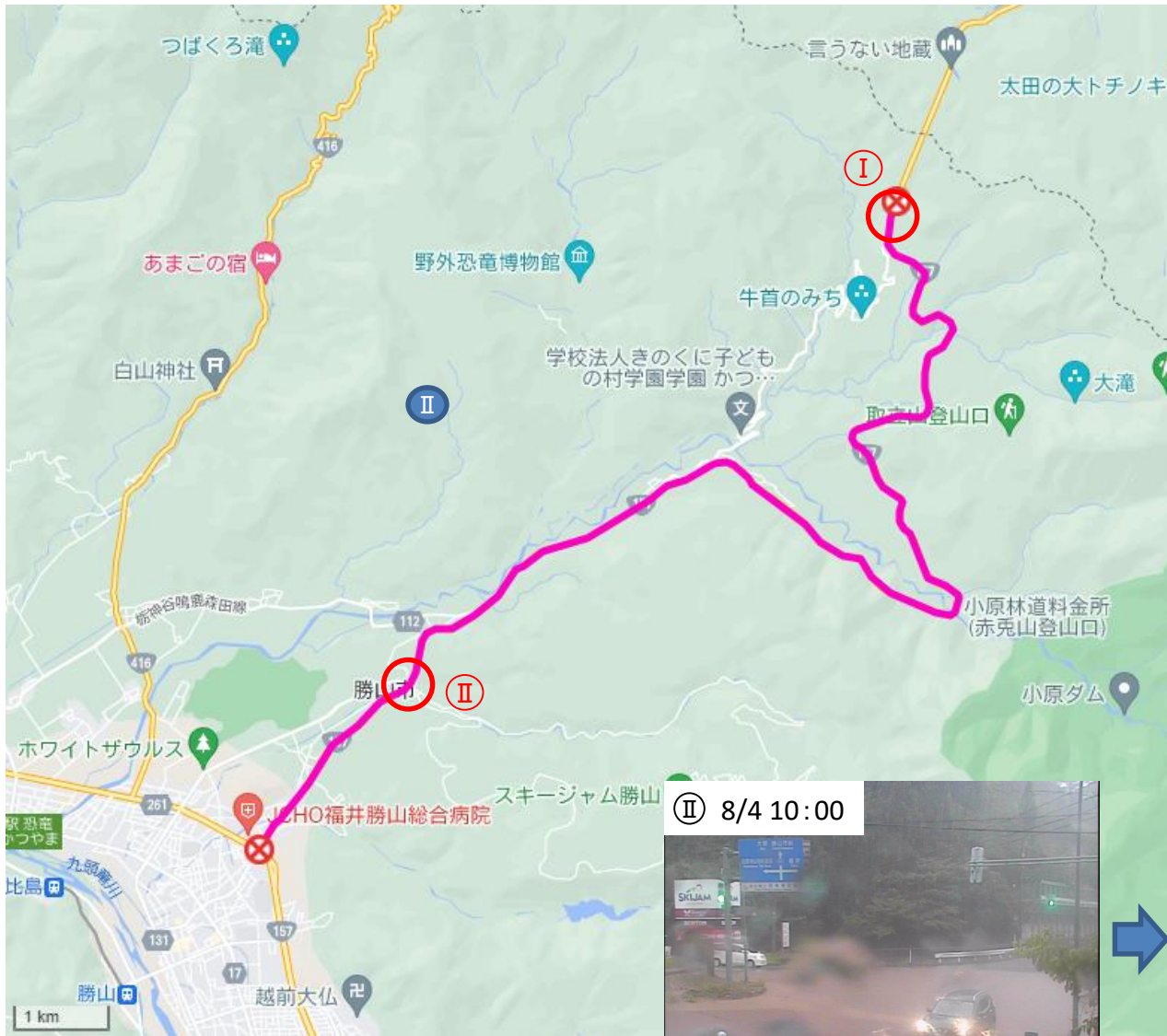
| 番号 | 路線名 | 地係 | 発生日時・時間 | 災害概要 | 被害有無 (物的被害、人的被害) | 対応状況 |
|----|--------------|----------|------------|--------------|---------------------|--------|
| ⑳ | 法恩寺山 有料道路 | 勝山市村岡町暮見 | 8/4 9:20頃 | 擁壁崩壊 斜面崩壊 | 道路擁壁 道路法面 | 全面通行止め |
| ㉑ | 法恩寺山 有料道路 | 勝山市村岡町暮見 | 8/4 10:30頃 | 土砂流出 | 現時点なし | 全面通行止め |

① (国)157号 勝山市北谷町谷～長山町 土砂流出、冠水

R4.8.5 15:30

2022/8/4 10:00～(全面通行止 15.6km)

道路保全課



大雨による通行規制 R4.8.4 10:40～(全面通行止 9.4km)

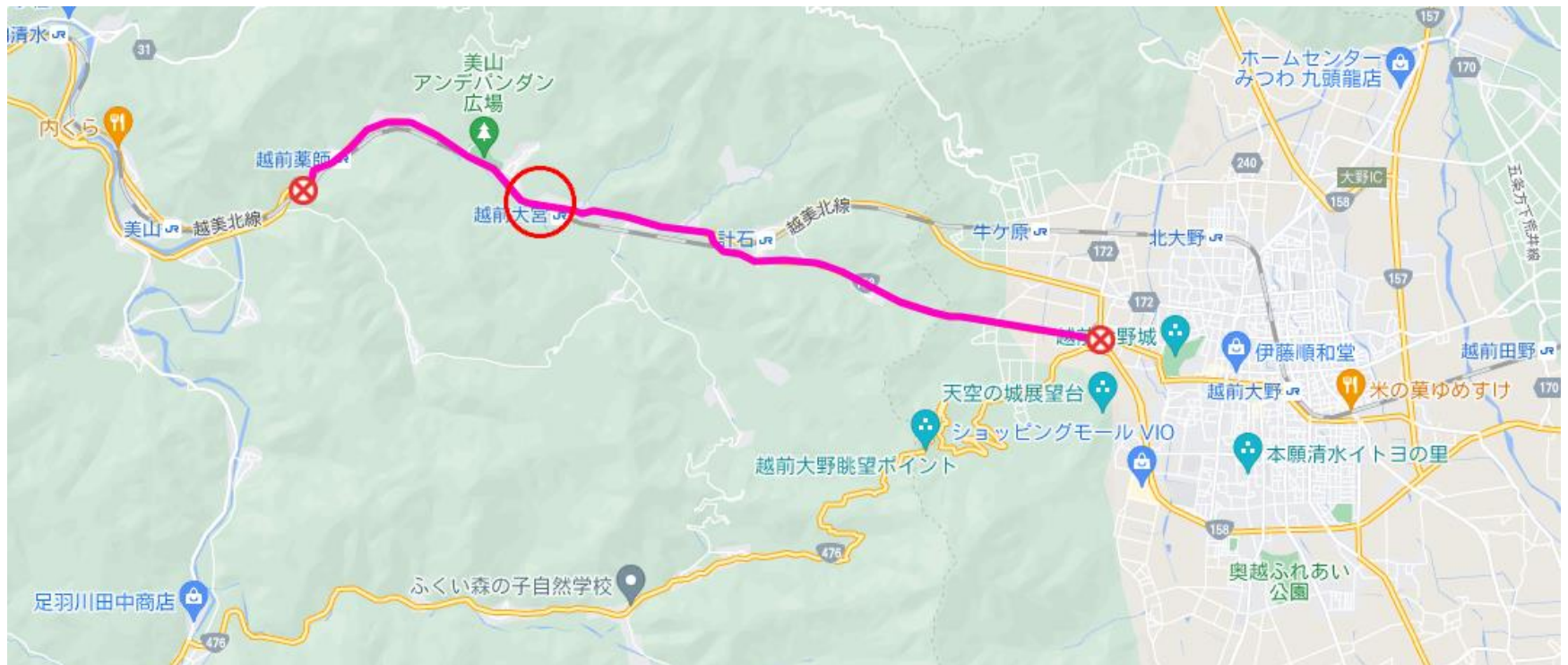
道路保全課

R4.8.4 17:00～(全面通行止 9.4km→6.1km)



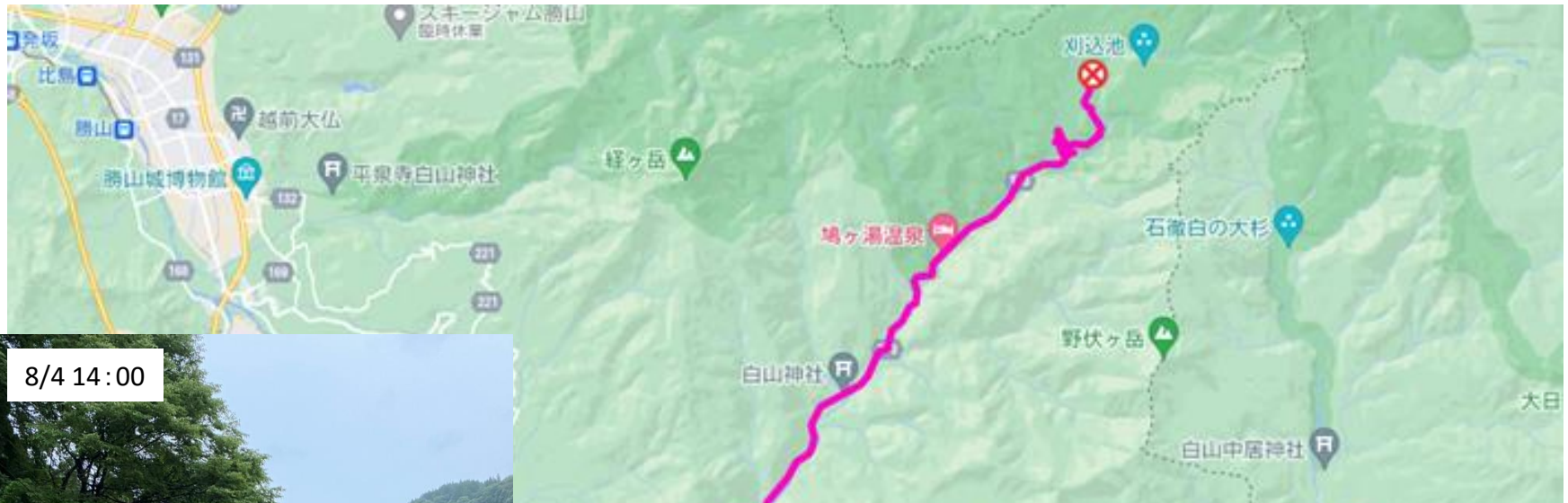
災害による通行規制 R4.8.4 12:00～15:00 (全面通行止 9.4km ※解除)

道路保全課



大雨による通行規制 R4.8.4 08:00～(全面通行止 21.1km)

道路保全課



8/4 14:00

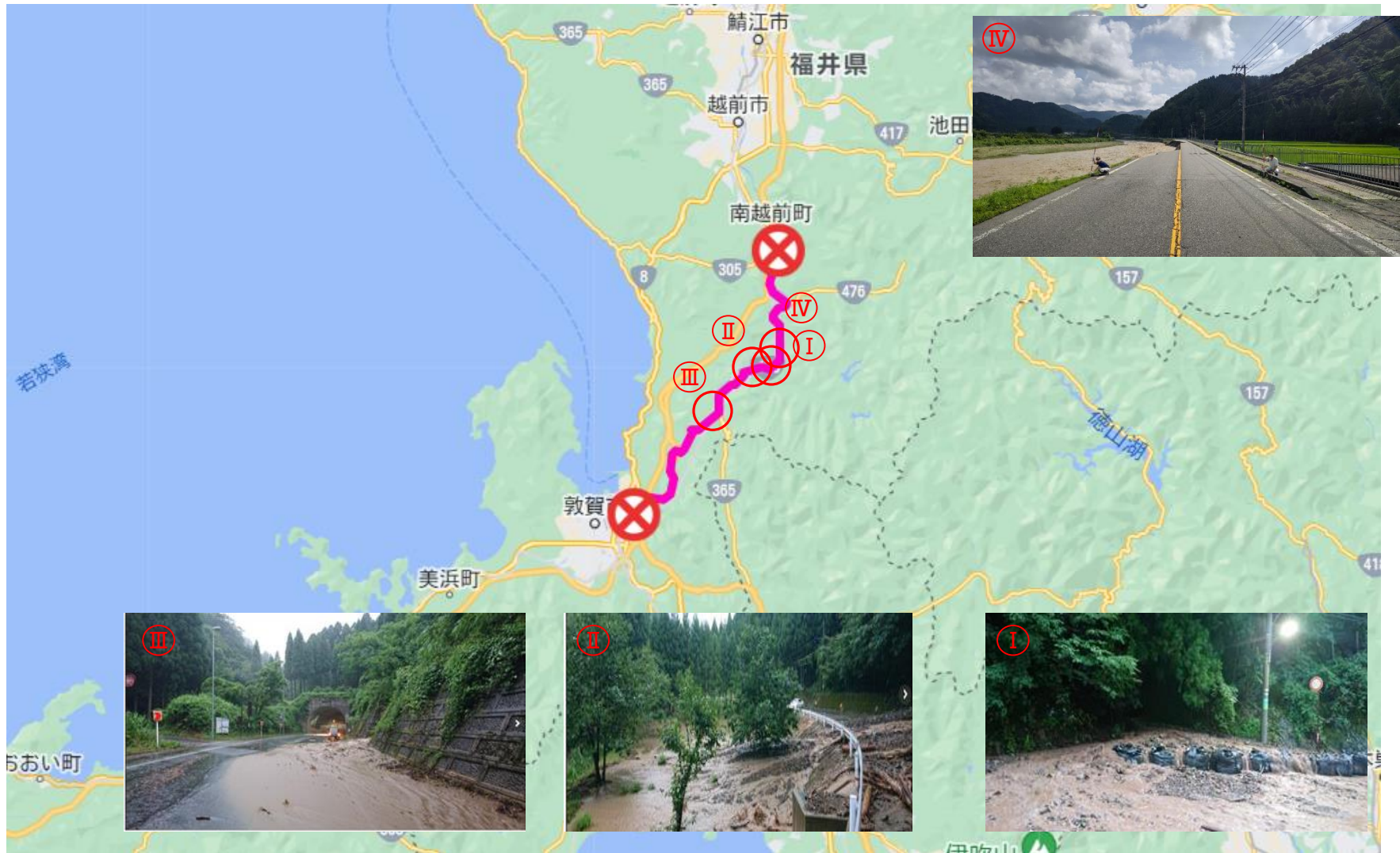


8/5 15:00



大雨による通行規制 R4.8.5 07:00～(全面通行止 28.0km)

道路保全課


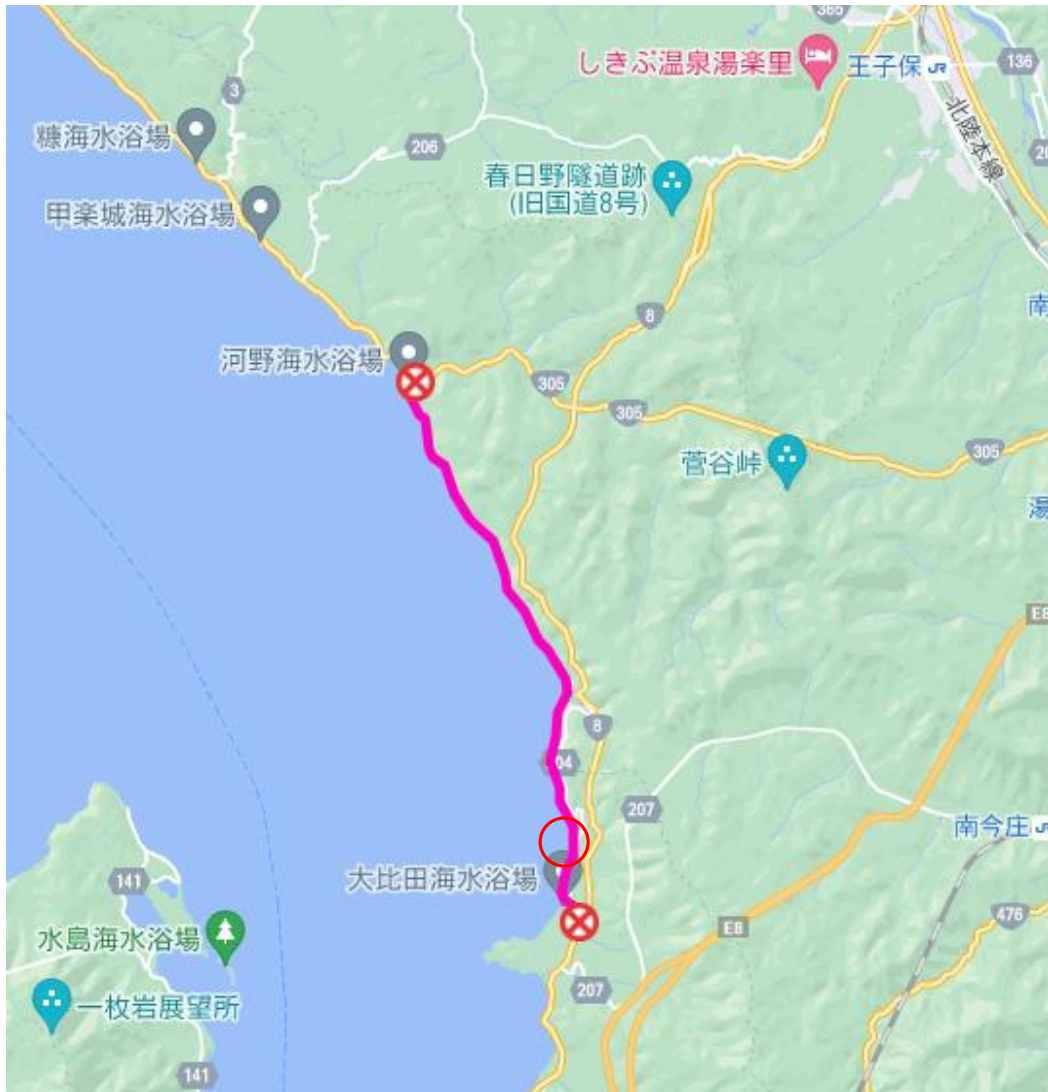


⑥ しおかぜライン 南条郡南越前町大谷 土砂流出

R4.8.5 15:30

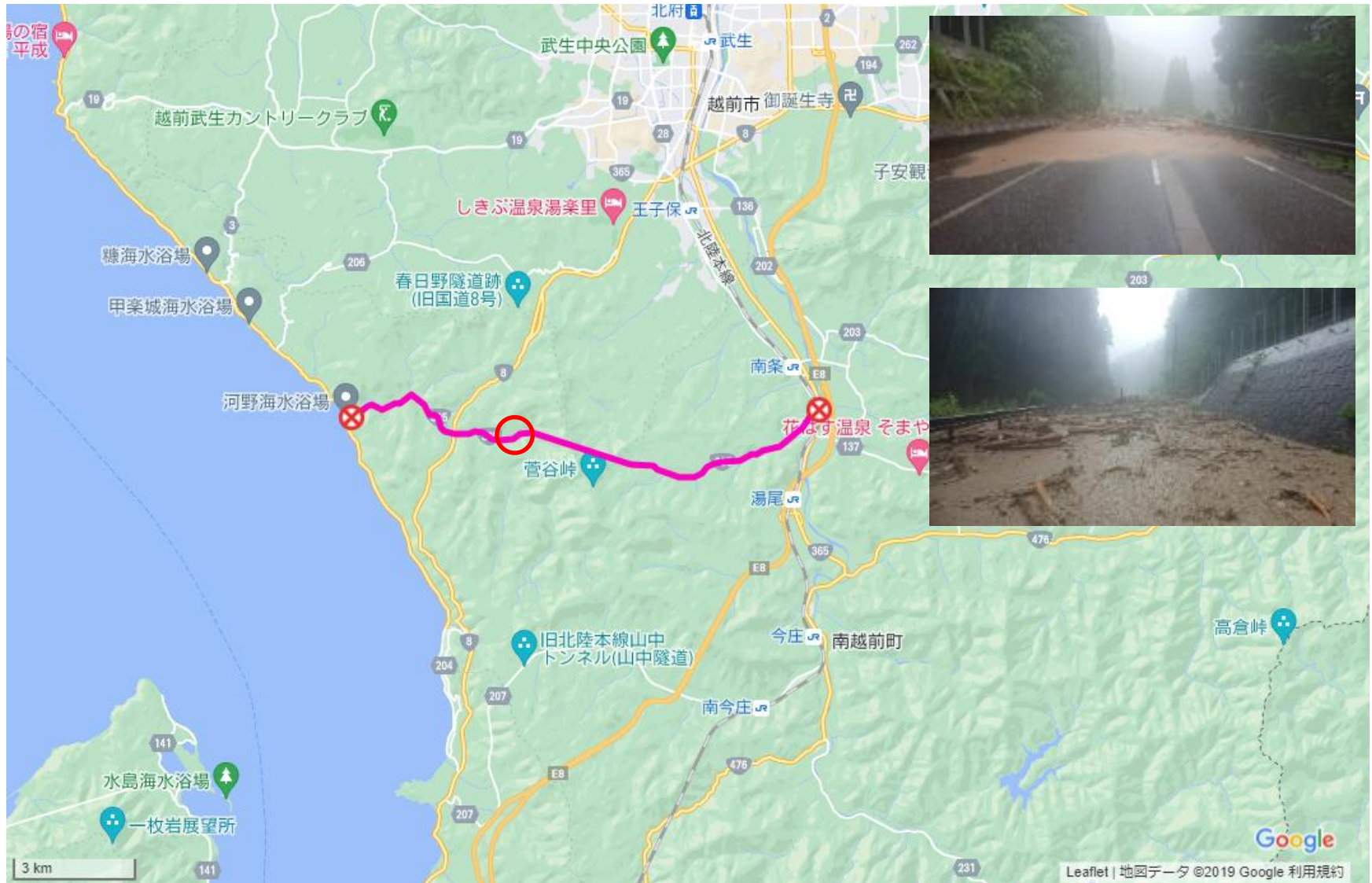
土砂流出による通行規制 R4.8.5 7:00～(全面通行止 9.7km)

道路保全課



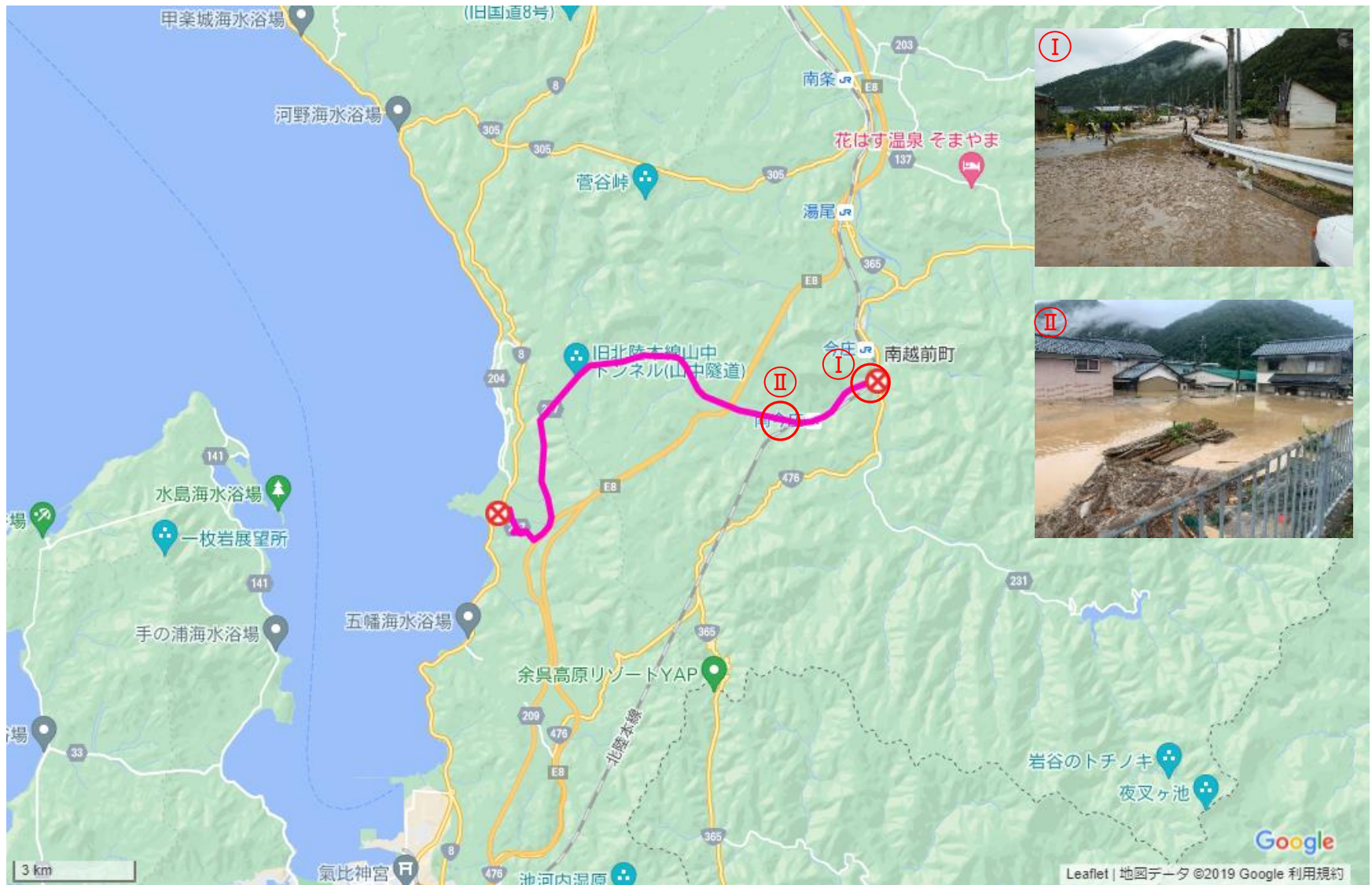
土砂流出による通行規制 R4.8.5 09:00～(全面通行止 13.1km)

道路保全課



土砂流出による通行規制 R4.8.5 11:00～(全面通行止 14.9km)

道路保全課



2022/08/04 11:00～ 全面通行止め(勝山市村岡町暮見～勝山市170字) 道路建設課



通行規制状況の集計

| | |
|------------|--------------|
| 県管理道路の通行規制 | 33箇所(10箇所解消) |
| 災害による規制 | 3箇所(2箇所解消) |
| 全面通行止 | 2箇所(2箇所解消) |
| 片側交互通行 | 1箇所(1箇所解消) |
| 雨量による規制 | 24箇所(5箇所解消) |
| 全面通行止 | 24箇所(5箇所解消) |
| 冬期通行止 | 0箇所(1)※ |
| 冠水による規制 | 4箇所(2箇所解消) |
| 全面通行止 | 3箇所(1)※ |
| 片側交互通行 | 1箇所(1箇所解消) |
| その他 | 2箇所(1箇所解消) |
| 全面通行止 | 2箇所(1箇所解消) |

8月5日15:30時点

通行規制状況の一覧

※片側交互通行規制などが別規制に変更となった件数

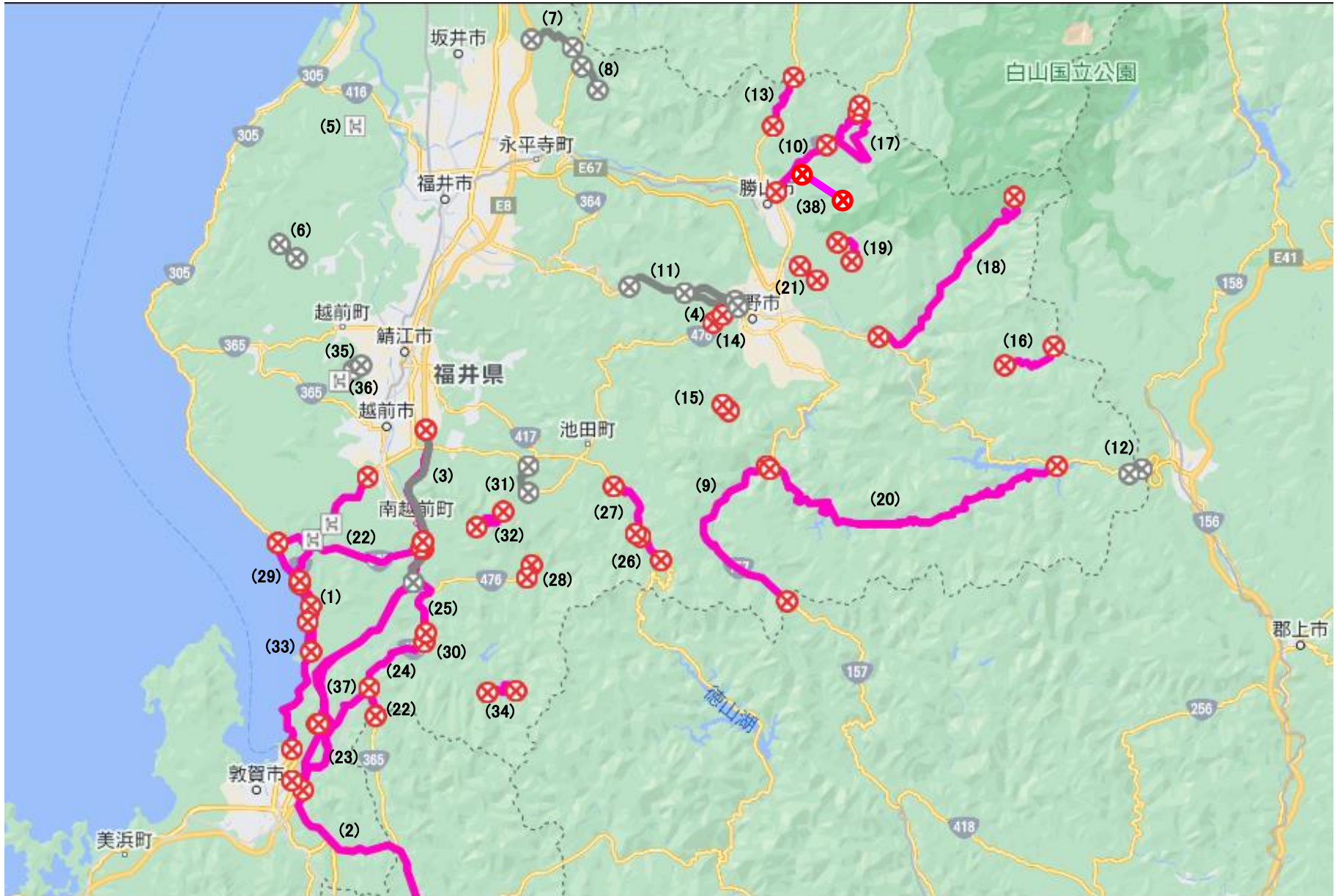
| 事務所名 | 路線名 | 規制区間 | 延長 | 日時 | 理由 | 状況 |
|------------|---------------|-------------------------------------|---------|----------------------------------|--------------------------|----------------|
| (1)福井河川国道 | (国)8号 | 越前市白崎町から 敦賀市田結まで (南越前町大良から延伸) | 26.84km | 08月05日 10:30から (5:10から:大良) | (全面通行止)(国)8号 全面通行止 | 継続中 |
| (2)中日本高速金沢 | 北陸自動車道路(下) | 木之本ICから 敦賀ICまで | 23.24km | 08月05日 11:42から | (全面通行止)北陸自動車道路(下) 全面通行止 | 継続中 |
| (3)中日本高速金沢 | 北陸自動車道路(上下) | 武生ICから 敦賀ICまで | 34.0km | 08月05日 04:17から | (全面通行止)北陸自動車道路(上下) 全面通行止 | 継続中 |
| (4)福井 | (国)158号 | 福井市境寺町から 大野市犬山まで | 9.4km | 08月04日 12:00から 08月04日 15:00まで | (全面通行止)大雨による通行止解除 | 解除 |
| (5)福井 | (主)福井大森河野線(3) | 福井市大年町から 福井市大年町まで | 0.1km | 08月04日 20:30から 08月05日 11:50まで | (片側交互通行)路面冠水による通行規制 | 解除 (全通から変更) |
| (6)福井 | (主)福井四ヶ浦線(6) | 福井市白滝町から 福井市滝波町(滝波ダム)まで | 2.2km | 08月04日 15:10から 08月04日 16:10まで | (全面通行止)倒木による通行止解除 | 解除 |

| 事務所名 | 路線名 | 規制区間 | 延長 | 日時 | 理由 | 状況 |
|--------|-----------------------|------------------------------|--------|----------------------------------|------------------------|-----|
| (7)三国 | (主)丸岡川西線(10) | 坂井市丸岡町川上から 坂井市丸岡町山竹田まで | 4.6km | 08月04日 17:00から 08月05日 05:30まで | (全面通行止)大雨による通行 規制 | 解除 |
| (8)三国 | (一)龍ヶ鼻ダム公園 線(259) | 坂井市丸岡町山口から 坂井市丸岡町上竹田まで | 2.8km | 08月04日 17:30から 08月05日 05:30まで | (全面通行止)大雨による通行 規制 | 解除 |
| (9)奥越 | (国)157号 | 大野市中島から 大野市温見(県境)まで | 20.5km | 08月04日 11:00から | (全面通行止)大雨による通行 規制 | 継続中 |
| (10)奥越 | (国)157号 | 勝山市北谷町谷から 勝山市長山町1丁目7まで | 15.6km | 08月04日 10:00から | (全面通行止)大雨による通行 規制 | 継続中 |
| (11)奥越 | (国)158号 | 福井市計石町から 大野市牛ヶ原まで | 4.4km | 08月04日 10:30から 08月04日 21:40まで | (全面通行止)路面冠水による 通行規制 | 解除 |
| (12)奥越 | (国)158号 旧道 | 大野市東市布から 岐阜県境(油坂トンネル)まで | 1.3km | 08月04日 09:30から 08月05日 10:15まで | (全面通行止)大雨による通行 規制 | 解除 |
| (13)奥越 | (国)416号 | 勝山市野向町横倉から 勝山市野向町横倉まで | 6.1km | 08月04日 10:40から | (全面通行止)大雨による通行 規制 | 継続中 |
| (14)奥越 | (国)476号 | 大野市中丁から 大野市中丁(福井市境)まで | 3.7km | 08月04日 11:30から | (全面通行止)大雨による通行 規制 | 継続中 |
| (15)奥越 | (主)松ヶ谷宝慶寺大 野線(34) | 大野市宝慶寺(池田町境)から 大野市宝慶寺まで | 2.0km | 08月04日 15:30から 08月05日 15:00まで | (全面通行止)大雨による通行 規制 | 継続中 |
| (16)奥越 | (一)白山中居神社朝 日線(127) | 大野市小谷堂から 大野市三面まで | 3.1km | 08月04日 08:15から | (全面通行止)大雨による通行 規制 | 継続中 |
| (17)奥越 | (一)谷北六呂師線 (135) | 勝山市北谷町五所ヶ原から 勝山市北谷町北六呂師まで | 7.5km | 08月04日 09:30から | (全面通行止)大雨による通行 規制 | 継続中 |

| 事務所名 | 路線名 | 規制区間 | 延長 | 日時 | 理由 | 状況 |
|--------|----------------------|------------------------------|--------|----------------|------------------------|------------------|
| (18)奥越 | (一)上小池勝原線 (173) | 大野市西勝原から 大野市上小池まで | 21.1km | 08月04日 08:00から | (全面通行止)大雨による通行 規制 | 継続中 |
| (19)奥越 | (一)奥越高原線(221) | 勝山市平泉寺町小矢谷から 大野市南六呂師まで | 4.2km | 08月04日 12:00から | (全面通行止)大雨による通行 規制 | 継続中 |
| (20)奥越 | (一)大谷秋生大野線 (230) | 大野市箱ヶ瀬から 大野市中島まで | 38.7km | 08月04日 10:30から | (全面通行止)大雨による通行 規制 | 継続中 |
| (21)奥越 | (一)上唯野西屋勝山 線(239) | 勝山市平泉寺町壁倉から 勝山市平泉寺町岩ヶ野まで | 1.8km | 08月04日 13:30から | (全面通行止)大雨による通行 規制 | 継続中 |
| (22)丹南 | (国)305号 | 南条郡南越前町河野から 南条郡南越前町鯖波まで | 13.1km | 08月05日 09:30から | (全面通行止)土砂流出による 通行規制 | 継続中 |
| (23)丹南 | (国)365号 | 福井県南条郡南越前町板取から 滋賀県境まで | 4.2km | 08月04日 16:00から | (全面通行止)雨量による通行 規制 | 継続中 (別規制から変更) |
| (24)丹南 | (国)365号 | 南条郡南越前町合波から 南条郡南越前町大門まで | 0.8km | 08月05日 10:30から | (全面通行止)大雨による通行 規制 | 継続中 |
| (25)丹南 | (国)365号 | 南条郡南越前町鯖波から 敦賀市余座まで | 28.0km | 08月05日 07:30から | (全面通行止)道路冠水および 土砂流出 | 継続中 |
| (26)丹南 | (国)417号 | 福井県今立郡池田町志津原から 今立郡池田町河内まで | 5.8km | 08月04日 16:00から | (全面通行止)土砂流出による 通行規制 | 継続中 |
| (27)丹南 | (国)417号 | 池田町河内から 池田町田代まで | 3.0km | 08月04日 11:00から | (全面通行止)大雨による通行 規制 | 継続中 |
| (28)丹南 | (国)476号 | 南条郡南越前町小倉谷から 南条郡南越前町杉谷まで | 1.2km | 08月04日 18:30から | (全面通行止)雨量による通行 規制 | 継続中 |

| 事務所名 | 路線名 | 規制区間 | 延長 | 日時 | 理由 | 状況 |
|-------------|---------------|------------------------|--------|----------------------------------|---------------------|-----|
| (29)丹南 | 越前・河野しおかぜライン | 南条郡南越前町河野から敦賀市大比田まで | 9.7km | 08月04日 15:30から | (全面通行止)雨量による通行規制 | 継続中 |
| (30)丹南 | (一)杣山城趾線(137) | 南条郡南越前町鯖波から南条郡南越前町鯖波まで | 0.1km | 08月05日 10:00から | (全面通行止)大雨による通行規制 | 継続中 |
| (31)丹南 | (一)菅生武生線(201) | 越前市入谷町から今立郡池田町魚見まで | 3.7km | 08月04日 13:30から 08月05日 14:20まで | (全面通行止)雨量による通行規制 | 解除 |
| (32)丹南 | (一)池田南条線(203) | 今立郡池田町金山から南条郡南越前町上牧谷まで | 5.8km | 08月04日 11:00から | (全面通行止)雨量による通行規制 | 継続中 |
| (33)丹南 | (一)大谷杉津線(204) | 敦賀市元比田から南条郡南越前町大谷まで | 2.0km | 08月05日 11:30から | (全面通行止)大雨による通行規制 | 継続中 |
| (34)丹南 | (一)広野大門線(231) | 南条郡南越前町広野から南条郡南越前町広野まで | 4.1km | 08月04日 14:30から | (全面通行止)雨量による通行規制雨量に | 継続中 |
| (35)丹南/鯖江丹生 | (一)鯖江織田線(104) | 丹生郡越前町宇須尾から丹生郡越前町宇須尾まで | 0.1km | 08月04日 18:10から 08月04日 19:45まで | (片側交互通行)土砂流出による通行規制 | 解除 |
| (36)丹南/鯖江丹生 | (一)鯖江織田線(104) | 鯖江市下野田町から鯖江市石生谷町まで | 0.8km | 08月04日 17:10から 08月04日 19:40まで | (全面通行止)大雨による通行規制 | 解除 |
| (37)丹南 | (一)今庄杉津線(207) | 南越前町今庄から敦賀市杉津まで | 14.9km | 08月05日 11:00から | (全面通行止)土砂流出による通行規制 | 継続中 |
| (38)道路公社 | 法恩寺山有料道路 | 勝山市村岡町暮見から勝山市170字まで | 6.6km | 08月04日 11:00から | (全面通行止)斜面崩壊等による通行規制 | 継続中 |

通行規制状況 (期間:2022/08/04 00:00 ~ 2022/08/05 15:30)



大雨に伴う土砂災害による 通行止め区間のお知らせ(第5報)

大雨による当社管内の通行止め区間をお知らせいたします。
なお、大雨による区域外からの土砂流入に伴い、復旧作業をおこなっております。

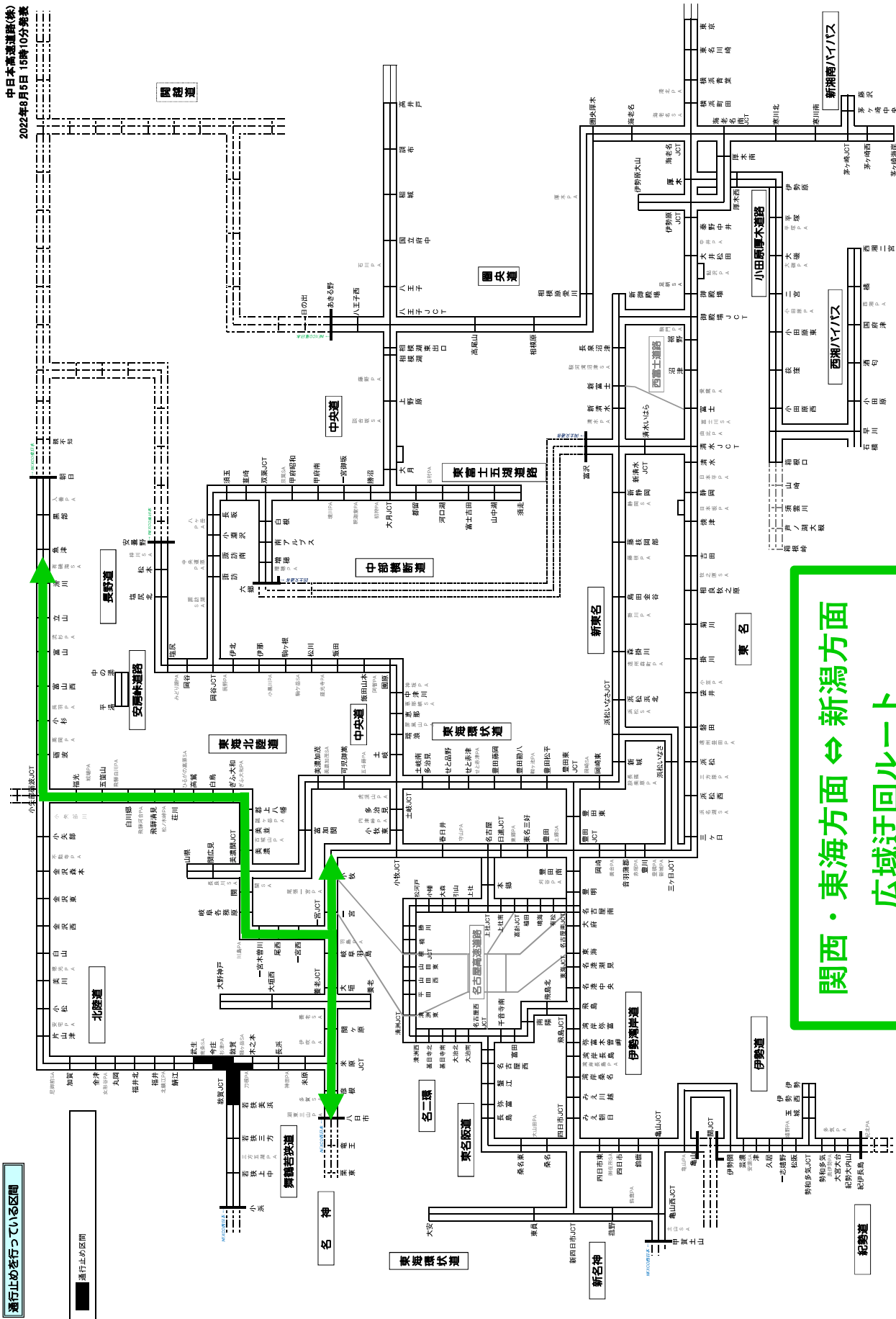
■通行止め区間

| 道路名 | 方向 | 区間 | 開始日時 | 解除日時 | 事象 |
|--------------|----|--------------|--------------|----------------------------|------|
| E8 北陸自動車道 | 上下 | 敦賀IC～今庄IC | 8/5 4:17 | 未定 | 土砂災害 |
| | 上 | 今庄IC～武生IC | 8/5 6:50 | 未定 | 土砂災害 |
| | 下 | 今庄IC～武生IC | 8/5 9:10 | <u>8/5</u> <u>15:10</u> | 土砂災害 |
| | 下 | 木之本IC～敦賀IC | 8/5 11:30 | 未定 | 土砂災害 |
| E27 舞鶴若狭自動車道 | 上下 | 若狭美浜IC～敦賀JCT | 8/5 11:30 | 未定 | 土砂災害 |

※並行する国道等の一般道においても通行止めを実施していますので、最新の交通情報をご確認ください

■土砂災害状況





関西・東海方面 ⇄ 新潟方面
広域迂回ルート

通行止めを行っていない区間


通行止め区間

開通区間

北陸道災害概況図

令和4年8月5日（水） 16:00時点
中日本高速道路(株)金沢支社

⑤上り60.7KP 敦賀TN入口 **路面土砂撤去作業中**

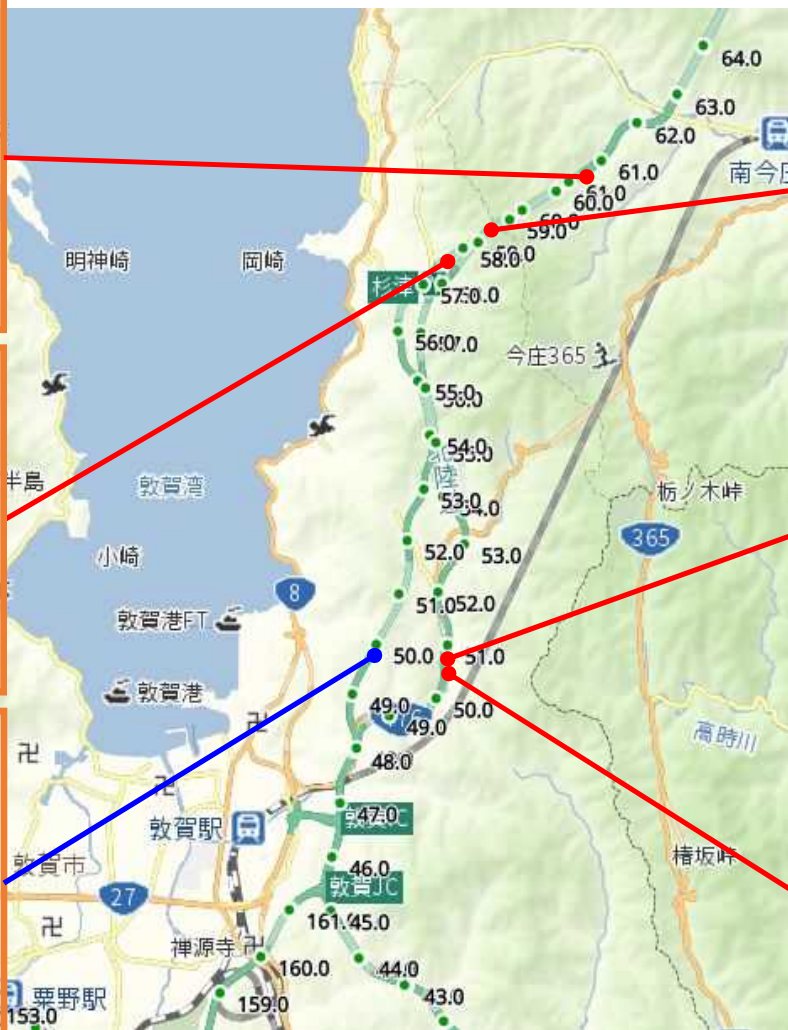


⑦上り57.4KP 敦賀TN出口 **路面土砂撤去作業中**



①上り49.7KP 走行
②同 追越

土砂撤去完了 (10:30)



⑥下り58.35KP 敦賀TN入口 **路面土砂撤去作業中**




④下り50.74KP 走行 **路面土砂撤去作業中**



③下り50.5KP 走行 **路面土砂撤去作業中**



⑥下り58. 35KP 敦賀 TN 坑口付近



J R 西日本 北陸本線 今庄駅付近（南越前町今庄地係）

○ J R 今庄駅（線路冠水） 9 : 1 1



○ 県道今庄・水津線 鹿蒜橋付近 踏切 1 0 : 2 4



4 災害ボランティアセンター本部の設置

福井県災害対策本部が立ち上がったことから、福井県災害ボランティアセンター本部を設置する。

○市町災害ボランティアセンターの設置状況

勝山市 8 / 5 設置済、ボランティア募集開始（市内在住者に限る。）

南越前町 設置する見込み

大雨による影響等について

令和4年8月5日（金）
15:30 現在
健康福祉部

1 被害状況について

(1) 介護施設

- デイサービス神久（かみきゅう）ファミリー（南越前町今庄・定員30名）
 - ・床上浸水
 - ・利用者・職員ともに人的被害なし

(2) 水道

- 南越前町（南今庄等12地区）で263戸が断水
※町が給水実施

2 応援派遣

- 南越前町の要請を受け、町避難所に8/5（金）から保健師2名を派遣（健康観察を実施）

3 災害救助法の適用

- 本日、南越前町から適用の要請があり、適用を決定する

- ・適用要件：「地域に所在する多数の者（※）が、避難して継続的に救助を必要とすること」（災害救助法施行令1条1項4号基準）
（※）南越前町8地区約220世帯
- ・適用日：8/4（木） ・決定日：8/5（金）
- ・適用対象：避難所設置、食品の給与、飲料水供給等の経費
- ・費用は国と県が各1/2負担（県に特別交付税措置あり）

4 新型コロナ対策関連

- 敦賀市における県営ワクチン接種（ノバボックス）を延期
8/6（土）分を8/27（土）に延期
（予約者に市の集団接種や個別接種の利用を連絡）

令和4年8月5日
15時30分時点
産業労働部

大雨による被害状況等について

○民間企業等の被害等状況

- ・現時点では大きな影響は出ていないが、明日以降の物流確保への懸念あり
(被害事例)
 - ・北信越からの物流が滞っており、敦賀市内のスーパーに商品が届かない。
 - ・現時点で在庫に問題ないが、明日以降の納品は不明
 - ・従業員が一部出勤不可の状況（店舗の運営上、大きな支障はなし）
 - ・嶺北と嶺南の工場間の物流が滞り、通常1時間が5、6時間かかる。
 - ・食品配送業者から、関西向けの納入が出来なかった。
 - ・南越前町南今庄地区内にある事業所で床上浸水が発生した。
 - ・養魚所の生け簀が土砂で埋まり、魚が全滅した。

○産業労働部の対応状況

- ・北陸道等の通行止めに関して、経済団体・業界団体あて通知発出
(通知内容)
 - ・岐阜県経由の輸送切り替え
 - ・テレワーク実施による従業員の通勤抑制
- ・主要な製造業工場に、北陸道等の通行止めに関する情報提供
- ・国際交流協会のFACEBOOKによる災害情報の発信
- ・コミュニティリーダー66人を通じた、在住外国人への災害情報の周知
- ・敦賀産業技術学院が臨時休校

大雨による被害等の状況（農林水産部関係）

| | | 被害額（千円） | |
|-------------|------------------------------------|---------|-----------|
| (1) 農作物関係 | … ソバ（福井市、大野市、勝山市）浸水・冠水※ | 154 ha | 経過観察 |
| | 大豆（福井市）浸水※ | 8.2 ha | 経過観察 |
| | キャベツ（鯖江市）冠水※ | 0.7 ha | 経過観察 |
| | ※浸水・冠水については、要経過観察 | 小計 | 0 |
| | | | |
| (2) 農業用施設関係 | … 農地（法面崩壊、土砂流入）（鯖江市、越前市） | 8 箇所 | 8,000 |
| | 水路（土砂埋塞）（越前市、勝山市） | 2 箇所 | 1,000 |
| | 道路（法面崩壊、土砂堆積、舗装流出）（越前市） | 1 箇所 | 500 |
| | 頭首工（除塵機故障）（坂井市）※詳細は下記に言 | 1 箇所 | 調査中 |
| | 集落排水施設（管路損壊）（勝山市） | 1 箇所 | 調査中 |
| | ライスセンター（一部浸水）（南越前町） | 4 箇所 | 調査中 |
| | 小計 | | 9,500 |
| (3) 林業関係 | … 林道（倒木、法面、路肩崩壊） （福井市、永平寺町、勝山市） | 6 箇所 | 1,690 調査中 |
| | 治山（土砂流出）（勝山市、池田町） | 3 箇所 | 調査中 |
| | 作業道等（路肩崩壊、法面崩壊等） | 1 箇所 | 400 |
| | 小計 | | 2,090 |
| (4) 水産業関係 | ○ 漁協、個人の管理施設 | | |
| | 勝山淡水漁業生産組合（あまごの宿） 養殖施設（土砂流入） | 1 箇所 | 調査中 |
| | 小計 | | 0 |
| (5) 鳥獣害施設関係 | … なし | | |
| | 小計 | | 0 |
| (6) 県施設関係 | … 奥越高原牧場放牧地（一部土砂崩れ） | 1 箇所 | 調査中 |
| | 小計 | | 0 |
| | | 合計 | 11,590 |

頭首工（除塵機故障）（被災施設）
 ・ 国営九頭竜下流地区パイプライン右岸
 取水口 除塵機3基（全体3基）
 ・ 受益面積 全体8,982ha
 （田）7,997ha（畑）985ha
 （営農等への影響）
 ・ 取水停止中
 （復旧状況）
 ・ 5日（土）、6日（日）にかけ、メーカーによる
 状況確認の予定であるが、現在国道8号
 等の通行止めにより到着が遅れている。
 施設の被災状況により復旧額算定。

大雨による被害状況【教育庁】 8/5 15:30 時点

○人的被害なし

○施設

県立学校

奥越明成高校

- ・雨漏り 3箇所
(普通教棟 1階 男子トイレ手洗い場、普通教棟 1階教室 3-3、3-4 教室の窓枠と天井の継ぎ目)
- ・下水への排水ポンプ停止

高志高校

- ・雨漏り 9箇所
(第一体育館 2階部分で 3箇所、第一体育館 1階部分のステージ上天井から 6箇所)

大野高校

- ・雨漏り 2箇所
(定時制体育館 東側壁面から館内、第 2 体育館西側ギャラリーの雨水排水管付近のクラック)

鯖江高校

- ・雨漏り 1箇所
(体育館)

【8/5 13 時追加】 武生商工 (商業 C)

- ・雨漏り 1箇所
(体育館)

小中学校 被害なし