

大雨に関する災害対策本部会議（第4回）

次 第

（日時）令和4年8月7日（日）14時00分～

（場所）県庁10階 総合防災センター

1 開 会

2 議 題

（1）現在の状況と今後の対応について

（2）その他

3 閉 会

大雨による影響について

1 気象情報等

(1) 記録的短時間大雨情報

8/4 07:46 大野市付近 約 90mm
 08:18 大野市付近 約 110mm、勝山市付近 約 90mm
 09:39 大野市付近 約 80mm、勝山市付近 約 90mm
 8/5 04:58 南越前町付近 約 80mm
 06:18 南越前町付近 約 80mm
 06:30 敦賀市付近 約 80mm
 09:00 南越前町荒井 約 83mm
 南越前町付近 約 80mm

(2) 警報等

市 町	大雨警報		洪水警報		土砂災害警戒情報	
	発表時刻	解除時刻	発表時刻	解除時刻	発表時刻	解除時刻
福井市	8/4 10:48	8/5 16:01	8/4 11:45 ----- 8/5 08:12	8/4 23:59 ----- 8/5 16:01	8/4 16:20	8/4 19:40
	8/4 14:10	8/5 20:16	8/5 06:40	8/5 16:01	8/5 06:40	8/5 20:10
	8/4 07:42	8/5 10:34	8/4 08:31	8/4 19:13	8/4 08:15	8/4 19:40
勝山市	8/4 07:13	8/5 20:16	8/4 08:31	8/4 19:13	8/4 08:35	8/4 19:40
	8/4 14:10	8/5 16:01	8/4 12:44 ----- 8/5 08:12	8/4 21:33 ----- 8/5 16:01	8/4 16:20	8/4 19:40
	8/4 14:10	8/4 21:33				
越前市	8/4 12:05	8/5 16:51	8/4 12:44 ----- 8/5 5:25	8/4 19:13 ----- 8/5 16:01	8/4 16:20 ----- 8/5 09:15	8/4 19:40 ----- 8/5 16:25
	8/4 14:10	8/5 10:34	8/4 15:10	8/4 21:33		
	8/4 14:10	8/5 10:34	8/4 15:10	8/4 19:13		

池田町	8/4 12:28	8/5 16:01	8/4 12:44	8/4 19:13	8/4 12:40	8/4 19:40
南越前町	8/4 14:10	8/5 00:58	8/4 15:10	8/4 19:13	8/4 16:20	8/4 19:40
			8/5 5:25	8/5 16:01	8/5 04:45	8/6 00:55
越前町	8/4 14:10	8/5 16:01	8/4 14:10	8/4 21:33	8/4 16:20	8/4 19:40
			8/5 08:12	8/5 16:01		
美浜町	8/5 7:21	8/5 10:34				

(3) 雨量の状況 (8/4~)

時間雨量 (上位3地点)		
大野市 上打波	109.0mm	8/4 08:00 まで
南越前町 荒井	93.0mm	8/5 09:00 まで
勝山市 北谷町谷	85.0mm	8/4 10:00 まで

24時間雨量 (上位3地点)		
南越前町 荒井	567.0mm	8/5 10:00 まで
南越前町 今庄	404.5mm	8/5 10:00 まで
南越前町 宇津尾	400.0mm	8/5 10:00 まで

(4) 河川水位 (8/7 11:00 現在)

はん濫注意水位超過 なし

2 大雨による影響

(1) 人的被害 なし

(2) 物的被害

①住家 (軒数)

	床上浸水	床下浸水	計
勝山市	16	26	42
大野市	4	11	15
福井市	4	11	15
越前市	0	4	4
南越前町	163	約150	約313
計	187	約202	約389

* 南越前町は情報収集中

②ライフライン (水道)

別紙のとおり

(3) 避難指示等

勝山市

市内全域 8/4 10:00 避難指示発令

計 7,863 世帯、22,018 人

8/5 20:30 避難指示解除

大野市

五箇、阪谷、和泉地区 8/4 09:40 高齢者等避難発令

大野、下庄、乾側、小山地区 8/4 10:30 高齢者等避難発令

計 2,104 世帯、5,921 人

8/5 08:30 高齢者等避難全て解除

福井市

美山（羽生、上味見）地区 8/4 11:40 高齢者等避難発令

美山（下味見、上字坂）地区 8/4 12:15 高齢者等避難発令

美山（下字坂、芦見）地区 8/4 13:30 高齢者等避難発令

森田地区 8/4 14:50 避難指示発令

上文珠地区 8/4 15:20 高齢者等避難発令

全地区 8/4 17:00 避難指示発令

木田、湊、春山、順化、宝永、松本、日之出、旭、日新、和田、円山、中藤島、河合、
森田、明新、六条 8/5 09:00 避難指示解除

計 48,165 世帯、125,635 人

8/5 16:10 避難指示全て解除

越前町

朝日地区 8/4 16:40 避難指示発令

計 3,090 世帯、8,901 人

8/5 16:01 避難指示解除

鯖江市

鯖江、新横江、神明、中河、片上、北中山、河和田、立侍（一部）地区 8/4 16:40
高齢者等避難発令

吉川、豊、立侍（一部）地区 8/4 16:40 避難指示発令

計 25,219 世帯、69,132 人

8/4 20:20 避難指示等全て解除

鯖江、新横江、神明、中河、立侍、吉川、豊地区 8/5 9:15 高齢者等避難発令

鯖江、新横江、神明、中河、立侍、吉川、豊地区 8/5 10:50 避難指示

計 22,759 世帯、60,937 人

8/5 14:00 避難指示全て解除

越前市

全地区 8/5 07:40 高齢者等避難発令

国高（一部）、王子保（一部） 8/5 07:55 避難指示発令

吉野（一部） 8/5 08:21 避難指示発令

王子保（一部） 8/5 9:20 避難指示発令

全地区 8/5 12:00 高齢者等避難解除

計 2,552 世帯、6,854 人

8/5 17:00 避難指示全て解除

南越前町

南条西、南条東、湯尾宅良、今庄、鹿蒜、堺 8/5 07:00 避難指示発令

糠、河野、桜橋 8/5 07:30 避難指示発令

計 3,357 世帯、10,218 人

8/5 18:20 南条西、南条東 避難指示解除

8/6 11:30 避難指示全て解除

(4) 避難所開設状況 (8/7 11:00 現在)

自主避難所 1 か所 (南越前町：旧今庄中学校 4 世帯 10 名が避難中)

(5) 河川・砂防施設

別紙のとおり

(6) 道路の通行止め

別紙のとおり

(7) 公共交通機関

別紙のとおり

3 配備体制

福井県	8/4	07:46	災害対策連絡室設置
	8/5	06:40	嶺南振興局災害対策連絡室設置
		10:30	福井県災害対策本部設置
勝山市	8/4	08:30	災害警戒連絡室設置
		10:30	災害対策本部設置
大野市	8/4	08:45	災害対策本部設置
	8/5	13:30	災害対策本部廃止
池田町	8/4	13:00	災害対策連絡会議設置
		20:00	災害対策連絡会議廃止
鯖江市	8/4	14:00	災害警戒本部設置
		16:40	災害対策本部設置
		20:20	災害対策本部廃止
	8/5	08:45	災害警戒本部設置
		10:50	災害対策本部設置
越前市		14:00	災害対策本部廃止
	8/4	14:00	警戒体制設置
		17:30	災害対策本部設置
		19:30	災害対策本部廃止
	8/5	07:40	災害対策本部設置
坂井市		17:25	災害対策本部廃止
	8/4	14:30	災害対策連絡室設置
越前町		20:00	災害対策連絡室廃止
	8/4	16:00	災害対策本部設置
福井市	8/5	16:01	災害対策本部廃止
	8/4	17:00	福井市危機情報センター設置
南越前町	8/5	16:15	福井市危機情報センター廃止
	8/4	17:00	南越前町警戒配備体制設置
		20:00	警戒配備体制廃止
	8/5	04:45	災害警戒本部設置
		07:30	災害対策本部設置

敦賀市 8/5 08:00 災害対策本部設置
8/6 08:00 災害対策本部廃止

4 災害応急活動の状況

(1) 福井県

①災害対策本部会議実施状況

8/5 10:30 災害対策本部会議（第1回）実施

17:00 災害対策本部会議（第2回）実施

8/6 13:00 災害対策本部会議（第3回）実施

②リエゾン派遣状況

8/4～ 大野市、勝山市、越前町、鯖江市、越前市に1名派遣

8/5～ 敦賀市に1名派遣、南越前町に3名（うち2名は保健師）派遣

③災害救助法の適用

南越前町 決定 8月5日

法適用 8月4日

④県からの支援状況

・物資の提供

種 別：水（500ml×24本入り） 120箱（8/6 南越前町）

アルファ化米（50食入り） 91箱（ " ）

トイレセット（100人分） 2箱（ " ）

トイレカー 7台（8/7 南越前町）

オフロードバイク 2台（ " ）

土のう袋 1,000枚（ " ）

・上記のほか、運送業者による配送支援（軽トラック6台）（8/7 南越前町）

(2) 消防機関

①大野市消防本部、大野市消防団

8/4 警戒活動（水防）

②勝山市消防本部、勝山市消防団

8/4 警戒活動（水防）、救助事案4件、12名救助

③南越消防組合消防本部、南越前消防団

8/5 警戒活動（水防）、浸水地域の安否確認および誘導（9名救助）

8/6 警戒活動（水防）、救急事案2件2名搬送

8/7 通常体制

④福井県広域消防応援

8/5 南越前町 浸水地域の安否確認および誘導（2名救助）

福井市消防 13名

嶺北消防組合消防本部 6名

鯖江・丹生消防組合消防本部 4名

大野市消防本部 5名

永平寺消防本部 3名 計 人員31名、車両12台

(3) 福井県防災航空隊

8/5 南越前町 防災ヘリ 救助事案4件、14名救助

8/6 南越前町 防災ヘリ 被害情報収集

救助事案1件、1名救助

(4) 福井県警察

8/5 南越前町 県警ヘリによる被害情報収集

県警察機動隊 36名 安否確認および物資配布

8/6 南越前町 県警ヘリ、オフロードバイクによる被害情報収集

県警察機動隊 13名 被災地域における緊急物資の配布

越前警察署、自動車警ら隊、機動捜査隊による防犯パトロール

(5) 陸上自衛隊

8/5 陸上自衛隊第14普通科連隊長に災害派遣要請（12:30）

南越前町において人命救助1事案1名救助、食料等物資搬送および排土除去を実施

第372中隊 19名

第14普通科連隊 34名

8/6 南越前町において食料等物資搬送および排土除去を実施

第372中隊 17名

第14普通科連隊 40名

陸上自衛隊第14普通科連隊長に撤収要請（20:05）

(6) 海上保安庁

8/5 南越前町 海上保安庁ヘリ 救助事案1事案、2名救助

5 災害ボランティアセンター本部の設置

8/5 福井県災害ボランティアセンター本部を設置

○市町災害ボランティアセンターの設置状況

勝山市 8/5 設置済、ボランティア募集開始（市内在住者に限る。）

市から要請のあった資機材を貸与

8/6 活動開始 ボランティア延べ28名参加

8/7 ボランティア27名参加予定

南越前町 8/6 設置済（旧今庄中学校）

ボランティア募集開始（町内在住者に限る。）

活動開始 ボランティア延べ7名参加

夕方 ボランティアの対象を拡大（県内在住者で新型コロナワクチン3回目接種を終えた方）

県職員が現地確認および町から要請のあった資機材を貸与

8/7 町河野事務所にも町災害ボランティアセンター設置

ボランティア151名（今庄140名、河野11名）参加予定

県からボランティアセンター運営支援のため県職員を派遣

6 災害廃棄物

勝山市 8/5 ビュークリーン奥越（一般廃棄物処理施設）に直接持ち込み開始

南越前町 8/6 仮置き場2か所（今庄小学校駐車場、桜橋体育館駐車場）、土砂仮置き場1か所（旧今庄中学校グラウンド）開設

8/7 （一社）福井県産業資源循環協会が、仮置き場において廃棄物の分別等について指導・助言

7 災害証明

勝山市 8/5 災害証明書の発行を開始

県 8/8 内閣府による市町説明会を実施（予定）

一般国道8号(①越前市白崎交差点から敦賀市余座交差点まで
②越前市白崎交差点から敦賀市新港口交差点まで)の通行規制について(第5報)
～お知らせ(道路防災ドクターによる現地調査・診断)～

通行止めが続いている、路肩崩落箇所1箇所、土砂流入箇所4箇所について、道路防災ドクターに現地調査・診断をして頂きました。

道路防災ドクターの診断内容

○原因

今回の被災箇所周辺は、断層が陸に上がる弱い地層であり、過去にも地滑り等の大きな災害が発生している箇所であるが、今回は、これとは異なり、集中豪雨による浅い部分の表層土砂が流出したものである。

○応急対策の方法

今回の被災は、集中豪雨による浅い部分の表層土砂が流出したものであり、更なる土砂流出を防止するため、現在堆積している土砂を撤去すると共に新たに大型土嚢を設置することが望ましい。

※その他恒久対策についてもご意見を頂いたところです。

○当面の雨量規制規準について

今回の土砂流出が発生した雨量と同等の連続雨量100mm(現行規準の1/2)とする共に、今回観測された時間雨量との組み合わせについても検討することが望ましい。

今回頂きました診断内容にもとづき、応急対策について計画スケジュールが固まり次第、交通開放の目途を改めて公表いたします。

※道路防災ドクターとは

災害等により損傷した施設等の調査・復旧方法や道路施設の機能保全に必要な対策及び管理計画等に関する指導や助言を頂く高度な技術や専門的知識を有する学識経験者

<取扱い>

<配布場所> 近畿建設記者クラブ、大手前記者クラブ 同時配布:福井県政記者クラブ

<問合せ先> 国土交通省 近畿地方整備局 福井河川国道事務所

副所長(管理) おおにし けんいち 大西 健一 (内線 206)

道路管理課長 かみたに たけし 神谷 毅 (内線 431)

TEL: 0776-35-2661(代表)

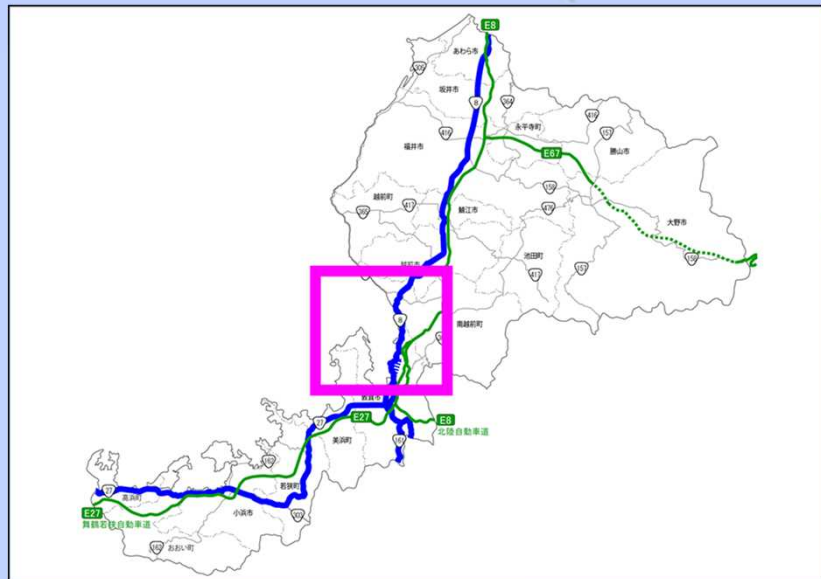
国道8号 通行規制

① 越前市白崎交差点しろさき～敦賀市余座交差点よざ

② 越前市白崎交差点しろさき～敦賀市新港口交差点しんこうぐち



国土交通省
近畿地方整備局
福井河川国道事務所



434.6kp 越前市白崎交差点

434.6kp 越前市白崎交差点

今回規制区間②
規制延長 L=26.8km

今回規制区間①
規制延長 L=29.5km

461.4kp 敦賀市新港口交差点

464.1kp 敦賀市余座交差点



令和4年8月7日11時00分
近畿地方整備局
福井河川国道事務所

一般国道8号(越前市白崎交差点から敦賀市余座交差点まで
越前市白崎交差点から敦賀市新港口交差点まで)の通行規制について(第6報)
～お知らせ(通行止め解除の時期と通行規制区間の変更について)～

一般国道8号南越前町において複数箇所の斜面崩落や土砂流出が発生したため、8月5日(金)9時から通行止めを実施しておりますが、現在、今週前半目途の通行止め解除に向け、作業を進めています。また、通行規制区間の変更をお知らせいたします。

今後の予定

通行止め解除(一部、片側交互通行)の時期については、今週前半目処に作業を進めています。詳細が決まりましたらお知らせします。

現在の作業状況

山側法面に堆積している土砂の撤去と大型土のうを設置する作業を実施しています。

通行規制区間の変更のお知らせ

規制区間(変更前)

一般国道8号 越前市白崎交差点から敦賀市余座交差点まで
越前市白崎交差点から敦賀市新港口交差点まで

規制区間(変更後)

一般国道8号 南越前町桜橋交差点から敦賀市大比田交差点まで

規制区間変更時間

令和4年8月7日 12時00分

規制内容

全面通行止め

その他

通行止め解除(一部、片側交互通行)は、暫定的な処置であり、今後、恒久対策を引き続き実施してまいります。道路を利用される皆様には、引き続きご迷惑をおかけいたしますが、ご理解とご協力をお願いいたします。

作業の様子はツイッターに掲載しております。 https://twitter.com/mlit_fukui

< 取扱い >

< 配布場所 > 近畿建設記者クラブ、大手前記者クラブ 同時配布: 福井県政記者クラブ

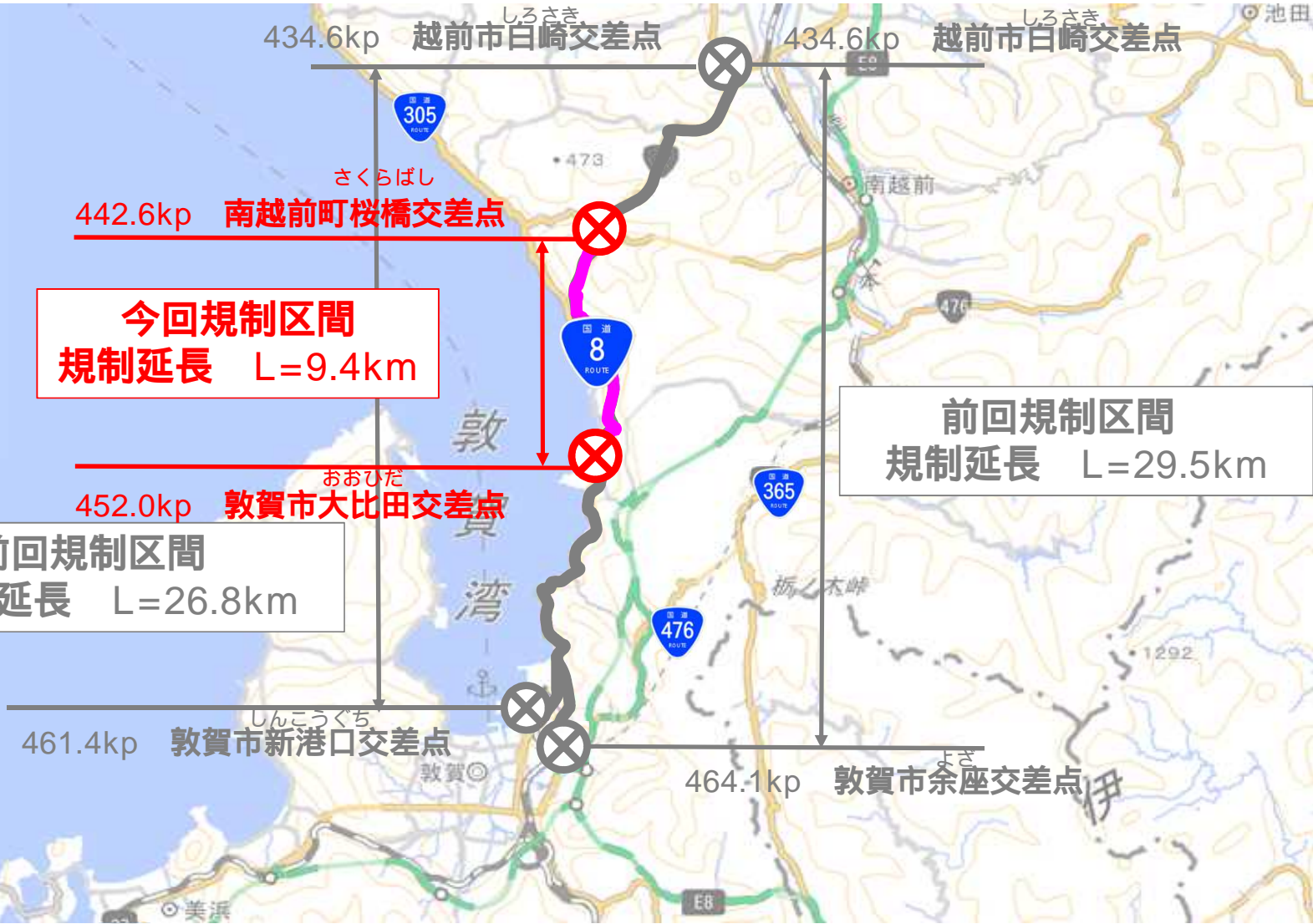
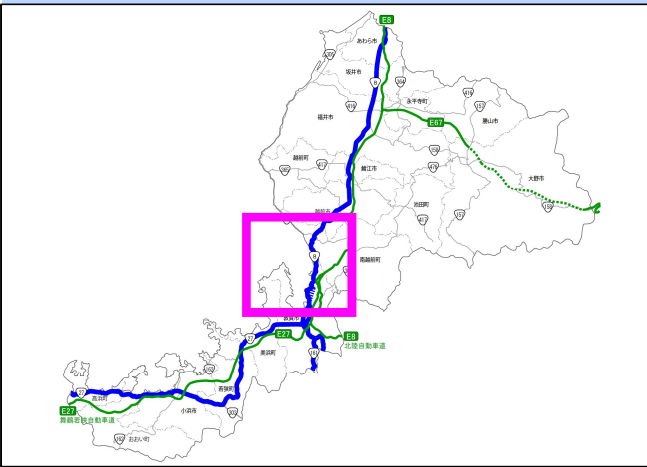
< 問合せ先 > 国土交通省 近畿地方整備局 福井河川国道事務所

副所長(管理) おおにし けんいち 大西 健一(内線206)

道路管理課長 かみたに たけし 神谷 毅 (内線431)

TEL: 0776-35-2661(代表)

国道8号 通行規制 南越前町桜橋交差点～敦賀市大比田交差点



変更部分は下線部です。

— お知らせ —



2022年8月7日

【8時現在】

中日本高速道路株式会社

大雨に伴う土砂災害による 通行止め区間のお知らせ(第9報)

大雨による当社管内の通行止め区間をお知らせいたします。

なお、大雨による区域外からの土砂流入に伴い、復旧作業をおこなっております。長時間の通行止めが見込まれていますので、迂回の検討をお願いいたします。

【最新の被災状況・対策状況】

<上り線>

- ・敦賀トンネル坑口付近で、大規模な土砂流入事象の現地調査を完了。
(道路区域内への土砂流入量は約 1,000 m³(大型ダンプトラック約 200 台分))
- ・そのほか、小規模な被災箇所2か所について応急対策の一部を完了。
- ・緊急車両の通行のみ、当該区間の上り線を活用して、本日 8/7(日)9 時ごろ上下方向の通行を確保見込み。

<下り線>

- ・敦賀トンネル坑口付近で、大規模な土砂流入事象あり、8/5 より現地調査を実施中。(道路区域内への土砂流入量約 20,000 m³(大型ダンプトラック約 4,000 台分))
- ・そのほか、小規模な被災箇所2か所について応急対策の一部を完了。

【今後の見込み】

現時点で、敦賀IC～今庄ICの通行止め解除時期は未定です。

<応急復旧状況>

- 上り線は、今週半ば頃の応急対策完了に向けて対策中
大規模な土砂流入箇所の土砂撤去、大型土嚢設置を完了し、今後、杭および矢板を設置する応急復旧を実施予定。
- 下り線は、応急対策完了時期が未定
道路区域外からの土砂流入により、土砂堆積量が相当に大きいことから、8/6(土)午前中に、福井県、敦賀市、北陸電力との現地共同調査を実施。
調査結果を踏まえ、必要な対策および工程を早急に作成のうえ、復旧の目途を示す予定。



■通行止め区間

道路名	方向	区間	開始日時	解除日時	事象
E8 北陸自動車道	上下	敦賀 IC～今庄 IC	8/5 4:17	未定	土砂災害
	上	今庄 IC～武生 IC	8/5 6:50	未定	土砂災害
	下	今庄 IC～武生 IC	8/5 9:10	8/5 15:10	土砂災害
	下	木之本 IC～敦賀 IC	8/5 11:30	8/5 21:30	土砂災害
E27 舞鶴若狭自動車道	上下	若狭美浜 IC～敦賀 JCT	8/5 11:30	8/5 18:05	土砂災害

※並行する国道などの一般道においても通行止めを実施していますので、最新の交通情報をご確認ください

■土砂災害状況

北陸自動車道 下り線 敦賀 TN 入口付近



北陸自動車道 上り線 敦賀 TN 出口付近



■お出かけの際には、最新の交通情報をご確認ください

- ・日本道路交通情報センター(JARTIC) <https://www.jartic.or.jp/>
- ・iHighway 中日本(NEXCO 中日本) <https://www.c-ihighway.jp/>

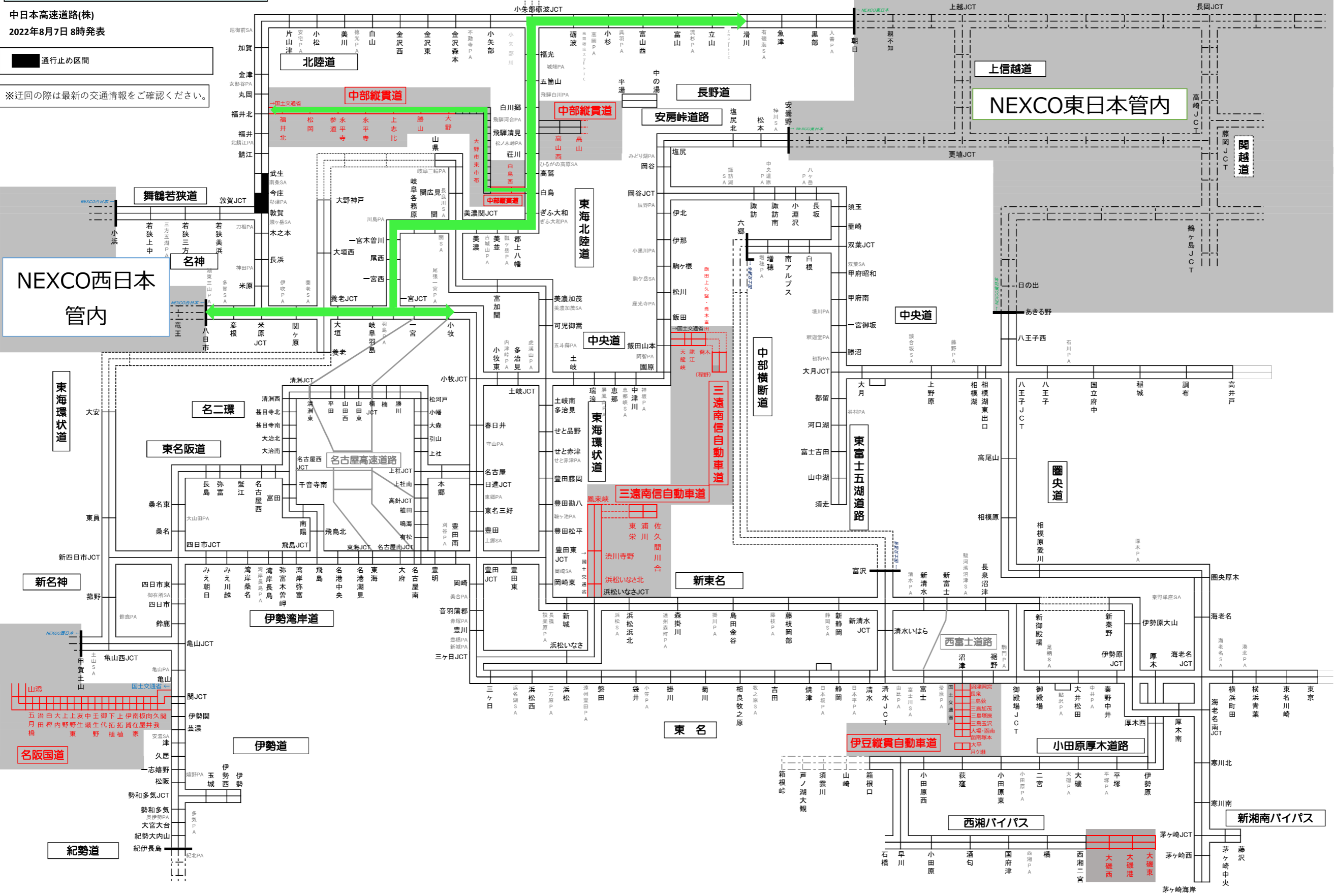
問い合わせ先 (マスコミ専用)	中日本高速道路株式会社 [北陸3県・滋賀(北陸道 木之本以北・舞若道)・岐阜(東海北陸道 白川郷以北)地区] 金沢支社 広報・CS課 TEL 076-240-4936[直通]
お問い合わせ先 (お客さま窓口)	NEXCO 中日本お客さまセンター (24時間365日対応) TEL 0120-922-229 [フリーダイヤル] ※上記電話をご利用になれないお客さま TEL 052-223-0333 日本道路交通情報センター (道路交通情報のみに関するお問い合わせ) [北陸3県・滋賀(北陸道 木之本以北・舞若道)・岐阜(東海北陸道 白川郷以北)地区] 高速金沢駐在 TEL 050-3369-6767[有料] ※対応時間 7~19時



通行止めをおこなっている区間

中日本高速道路(株)
2022年8月7日 8時発表

通行止め区間
※迂回の際は最新の交通情報をご確認ください。



主な情報発信(2022/8/7 12:00現在)



Twitter

災害・作業状況などを発信(12回)



災害状況
【アクセス】
619,889



復旧状況①
【アクセス】
369,861



作業状況②
【アクセス】
20,676

MIB

通行止め情報や注意喚起(6回更新)

大雨に伴う土砂災害による通行止めのお知らせ

大雨による区域外からの土砂流入に伴い、当社管内の**高速道路で通行止め**となっており、現在、復旧作業をおこなっております。並行する国道などの一般道においても通行止めを実施しておりますので、最新の交通情報をご確認ください。

道路名	通行止め区間
E8 北陸道	上り線 敦賀IC～武生IC 下り線 敦賀IC～今庄IC

【関連情報】
◆リアルタイムの踏面状況・交通状況「アイハイウェイ中日本」
◆NEXCO中日本 金沢支社公式Twitter
◆NEXCO中日本公式ウェブサイト「ドライブスایت」
QRコードからご確認ください！

【高速道路に関するお問い合わせ】(24時間年中無休)
NEXCO中日本お客様センター TEL: 0120-922-229(通話料無料)
フリーダイヤルをご利用にならない場合 TEL: 052-223-0333(通話料有料)

大雨に伴う土砂災害による通行止めのお知らせ

大雨による区域外からの土砂流入に伴い、当社管内の**高速道路で通行止め**となっており、現在、復旧作業をおこなっております。並行する国道等の一般道においても通行止めを実施しておりますので、最新の交通情報をご確認ください。

道路名	通行止め区間
E8 北陸道	上り線 敦賀IC～武生IC 下り線 木之本IC～今庄IC

【関連情報】
◆リアルタイムの踏面状況・交通状況「アイハイウェイ中日本」
◆NEXCO中日本公式ウェブサイト「ドライブスایت」
◆NEXCO中日本 金沢支社公式Twitter
QRコードからご確認ください！

【高速道路に関するお問い合わせ】(24時間年中無休)
NEXCO中日本お客様センター TEL: 0120-922-229(通話料無料)
フリーダイヤルをご利用にならない場合 TEL: 052-223-0333(通話料有料)

プレスリリース

通行止め区間などのお知らせ(第9報まで)

大雨に伴う土砂災害による通行止め区間のお知らせ(第9報)

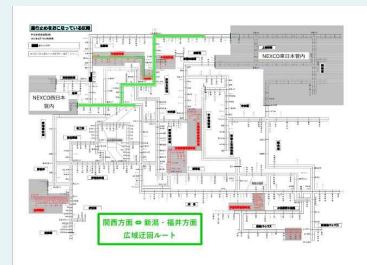
大雨による通行止め区間の通行止め区間をお知らせいたします。なお、大雨による区域外からの土砂流入に伴い、復旧作業をおこなっております。最新の通行止めが反映されておりますので、最新の踏面情報をご確認ください。

【最新の被災区間・対策状況】
◆被災区間
E8 北陸道 上り線 敦賀IC～武生IC
E8 北陸道 下り線 敦賀IC～今庄IC
◆対策状況
E8 北陸道 上り線 敦賀IC～武生IC
E8 北陸道 下り線 敦賀IC～今庄IC

【通行止め区間】

道路名	区間	通行止め区間	通行止め区間	通行止め区間	通行止め区間
E8 北陸道	上り線	敦賀IC～武生IC	武生IC～今庄IC	今庄IC～小浜IC	小浜IC～小浜JCT
E8 北陸道	下り線	敦賀IC～今庄IC	今庄IC～小浜IC	小浜IC～小浜JCT	小浜JCT～小浜IC

【土砂災害状況】
実施箇所: 敦賀IC～武生IC 下り線 木之本IC入口付近



その他

本線の特設情報板で広域迂回の内容を表示

小矢部砺波JCT手前に表示し、東海北陸道への迂回推奨



北陸道 福井県内の一部 災害通行止め有り 迂回は東海北陸道へ

◆北陸自動車道、東海北陸自動車道 交通量推移 (速報値)

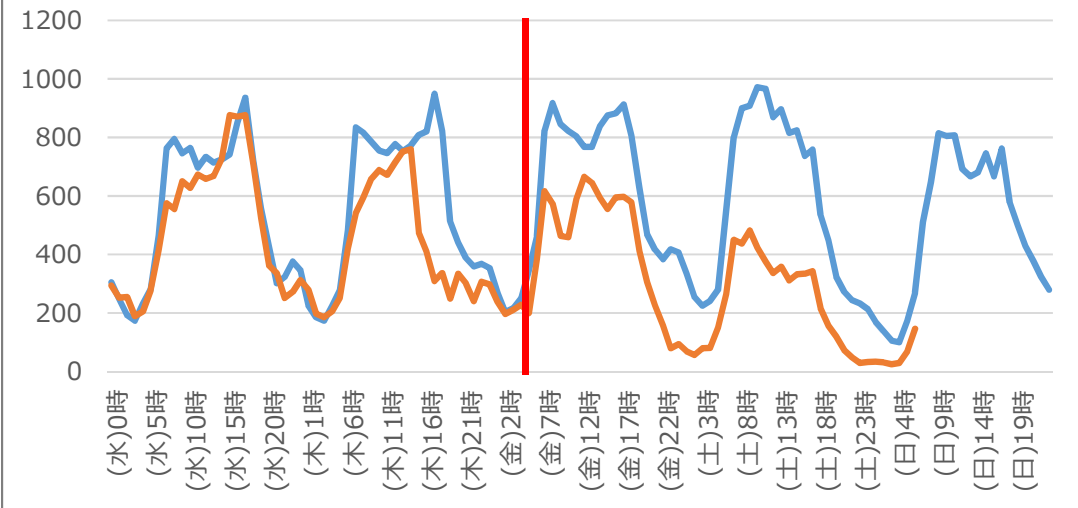
8/7 6:00
NEXCO中日本

(前週：7/27(水)～7/31(日)、今週：8/3(水)～8/7(日))

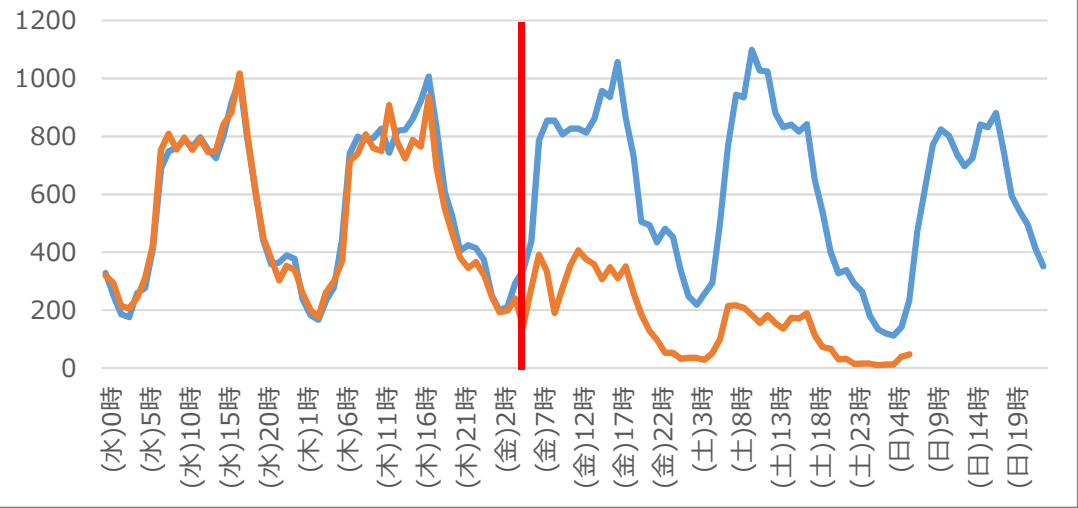
■北陸自動車道

軸：台 凡例： —【前週】 —【今週】

福井～福井北 (下り)

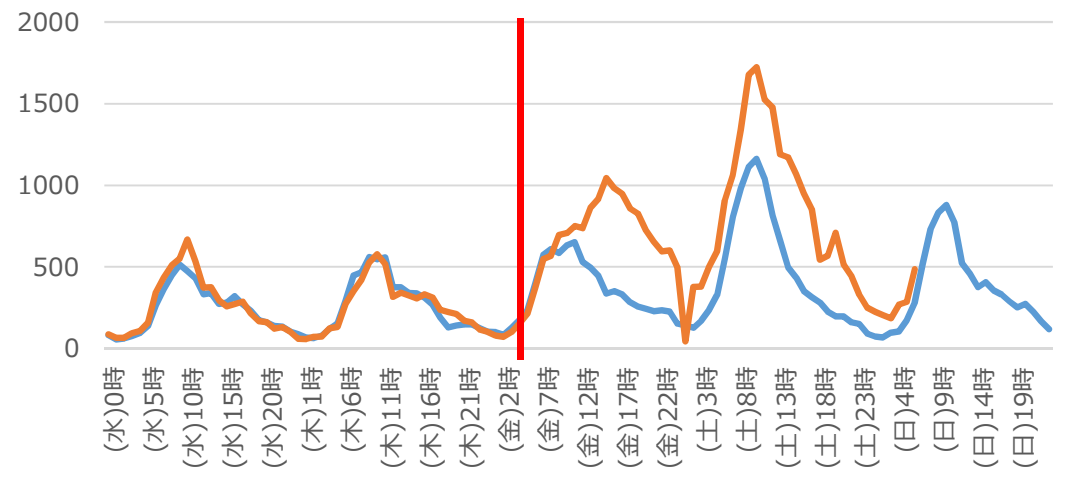


武生～鯖江 (下り)

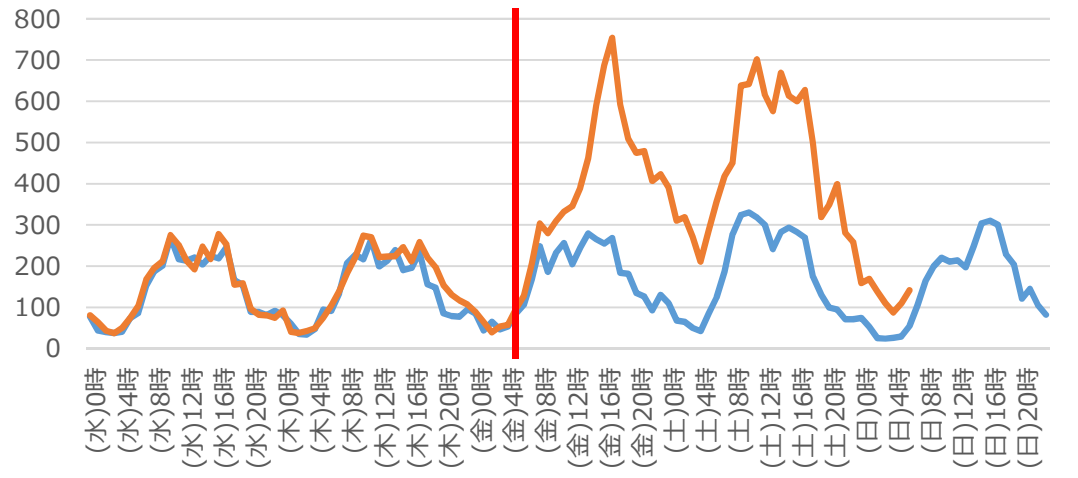


■東海北陸自動車道

E41 ぎふ大和～白鳥 (下り)



E41 五箇山～福光 (下り)



※道路に備えつけられている交通量(概数)の自動計測装置による交通量

8月5日からの大雨 北陸道災害概況図

NEXCO中日本 金沢支社
(8月7日12時時点)



⑤【上り】60.7KP 敦賀TN入口 8/5 13:00作業着手
8/6 12:00完了

⑦【上り】57.4KP 敦賀TN出口 8/5 14:00作業着手
8/6 作業状況

①②【上り】49.7KP 走行・追越 8/5 9:30作業着手
8/5 10:30完了

⑥【下り】58.35KP 敦賀TN入口 8/5 14:00作業着手
8/6 作業状況

④【下り】50.74KP 走行 8/5 9:00作業着手
8/5 18:00完了

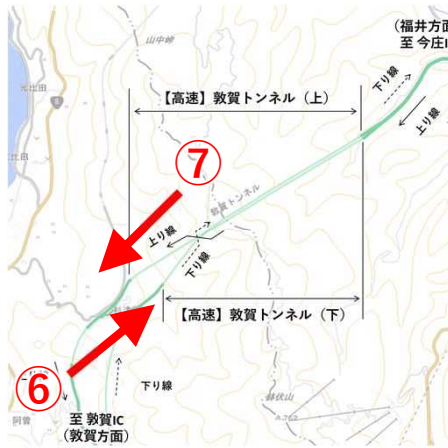
③【下り】下り50.5KP 走行 8/5 16:00作業着手
8/5 19:20完了



8月5日からの大雨 北陸道災害概況図

NEXCO中日本 金沢支社
(8月7日12時時点)

⑥下り 58.35 KP



⑦上り 57.4 KP



8/6 福井県・敦賀市・北陸電力送配電・NEXCO 現地検討会状況
(下り58.35KP 敦賀TN入口付近 土砂流入発生状況)



大雨(8月4日～5日)による影響について(河川・砂防)(8月7日11:00時点)

被害状況

前回からの変更点

(1)河川

番号	河川名	地係	発生日時・時間	災害概要	被害有無 (物的被害、人的被害)	対応状況
①	暮見川	勝山市郡町3丁目	8/4 9:55	溢水、 護岸損壊	駐車場(民地)冠水 護岸	8/4 16:00 溢水解消 8/6 18:00 大型土嚢設置完了
②	皿川	勝山市荒土町伊波	8/4 9:55	溢水	家屋浸水、田圃湛水	8/4 16:00 溢水解消
③	羽生川	福井市大宮町	8/4 11:15	溢水	道路冠水	8/4 13:50 溢水解消
④	滝波川	勝山市滝波町4丁目	8/4 11:50	左岸堤防損壊	堤防	8/4 18:00 大型土嚢設置完了
⑤	磯部川	坂井市春江町中筋	8/4 14:30	溢水	田圃湛水	8/4 20:00 溢水解消
⑥	田島川	坂井市丸岡町石城戸町	8/4 15:10	溢水	道路冠水	8/4 18:30 溢水解消
⑦	和田川	越前町上川去	8/4 15:55	越水、 右岸堤防浸食	田圃湛水	8/4 19:00 越水解消 19:40 大型土嚢設置完了
⑧	鹿蒜川	南越前町今庄	8/5 9:30	溢水	家屋浸水、道路冠水、 田圃湛水 堤防、護岸	8/5 15:40 排水ポンプ車 による排水作業開始 17:30 排水作業完了 8/6～ 大型土嚢設置開始
⑨	大塩谷川	越前市下平吹町	8/5 9:40	溢水	道路冠水、田圃湛水	8/5 12:00 溢水解消
⑩	江端川	福井市徳光町	8/5 不明	溢水	田圃湛水	8/5 8:01 溢水解消
⑪	七瀬川	福井市荒谷町	8/5 不明	越水	田圃湛水	8/5 8:01 越水解消

(2)砂防施設 県管理施設

番号	河川名	地係	発生日時・時間	災害概要	被害有無 (物的被害、人的被害)	対応状況
⑫	野津又川	勝山市北野津又	8/4 11:50	護岸流出 他	道路冠水、田圃湛水 護岸	8/6 大型土嚢準備中

河川・砂防被害状況 (期間:2022/08/04 09:55 ~ 2022/08/05 9:40)

⑤ 磯部川(坂井市春江町中筋)



⑪ 七瀬川(福井市荒谷町)



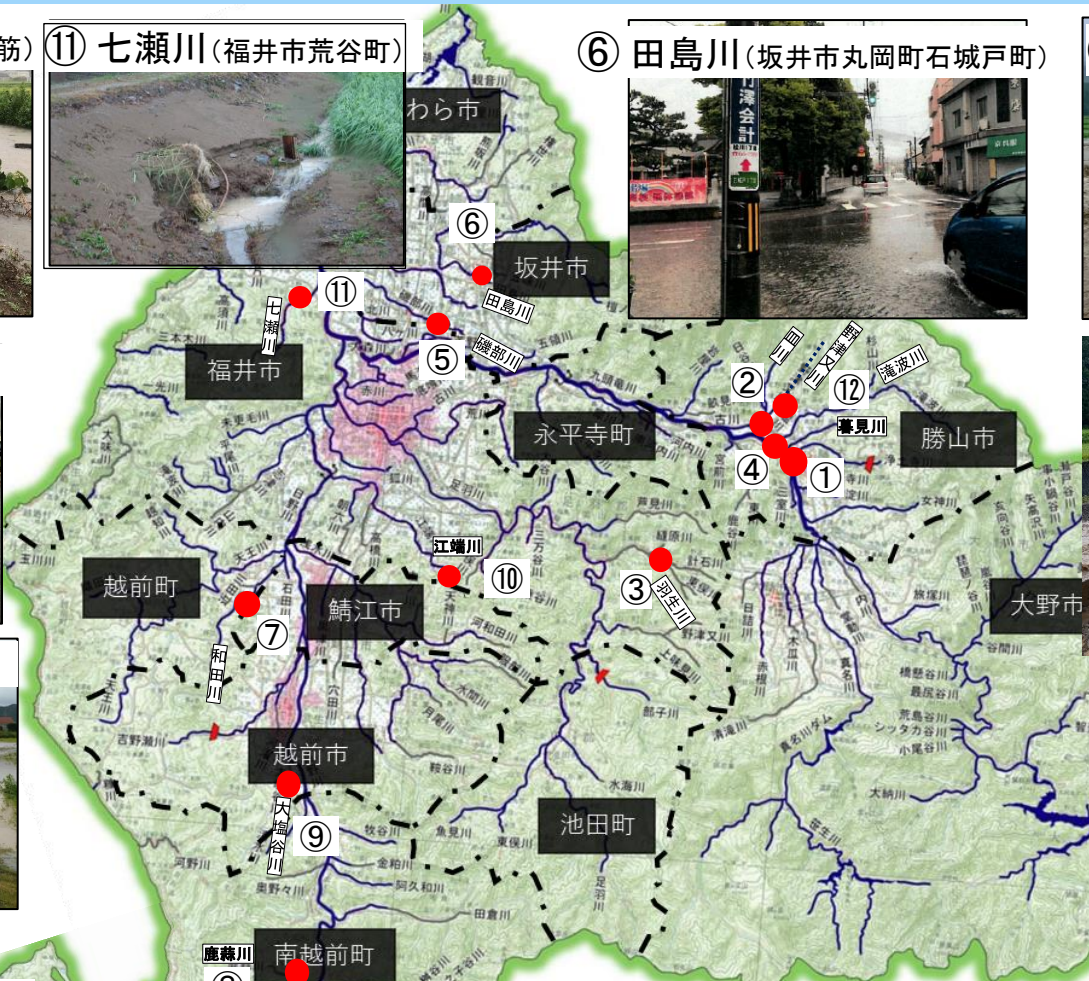
⑥ 田島川(坂井市丸岡町石城戸町)



② 皿川(勝山市荒土町伊波)



⑦ 和田川(越前町上川去)



⑫ 野津又川(勝山市北野津又)



⑨ 大塩谷川(越前市下平吹町)



① 暮見川(勝山市郡町3丁目)



⑩ 江端川(福井市徳光町)



⑧ 鹿蒜川(南越前町今庄)



③ 羽生川(福井市大宮町)



④ 滝波川(勝山市滝波町4丁目)

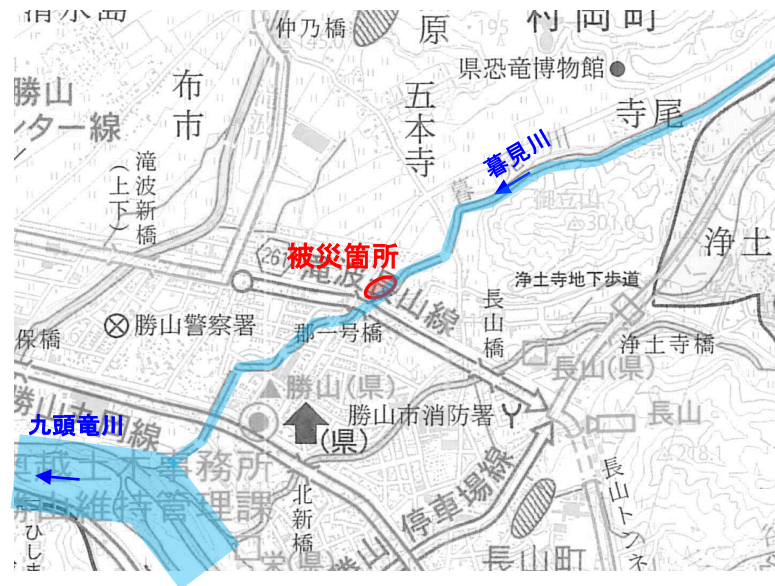


R4.8.4 9:55 増水による護岸(右岸)損壊

R4.8.6 18:00 土嚢設置完了(L=40m)

河川課

8/4 9:55被災状況



8/4 16:00被災状況



8/6 18:00大型土嚢設置完了



R4.8.5 9:30 鹿蒜川の氾濫による浸水

(護岸流出、右岸堤防決壊、床上浸水163戸、床下浸水約150戸、田畑浸水)




一級河川鹿蒜川の溢水状況



国交省による災害支援状況

- ・排水ポンプ車1台(県道・町道 作業完了、撤収)(8月5日～6日)
- ・照明車1台(一級河川鹿蒜川の氾濫により流失した県道の監視、応急夜間工事の支援)(8月5日～)



(3)道路

8.7 11:00 現在

【県管理道路】

前回からの変更点

番号	路線名	地係	発生日時・時間	災害概要	被害有無 (物的被害、人的被害)	対応状況
①	(国)157号	勝山市北谷町谷～ 長山町	8/4 10:00頃	土砂流出 道路冠水	現時点でなし	全面通行止め →8/5 17時解除
②	(国)416号	勝山市野向町北野津又	8/4 10:40頃	斜面崩壊 土砂流出	一時孤立発生(10名) 現在解消	全面通行止め →8/4 17時一部解除 (あまごの宿まで)
③	(国)158号	福井市大宮町	8/4 11:15頃	道路冠水	現時点でなし	全面通行止め →8/4 15時解除
④	(一)上小池 勝原線	大野市上打波	8/4 14:00頃	斜面崩壊	一時孤立発生(4名) 現在解消	全面通行止め
⑤	(国)365号	南越前町合波～板取	8/5 7:00頃	土砂流出 道路損壊	現時点でなし	全面通行止め
⑥	しおかぜラ イン	南越前町大谷	8/5 7:00時点	土砂流出	現時点でなし	全面通行止め
⑦	(国)305号	南越前町河野～ 鯖波	8/5 7:30頃	土砂流出 道路冠水	現時点でなし	全面通行止め
⑧	(一)今庄杉 津線	南越前町今庄～敦賀市 杉津	8/5 11:00時点	土砂流出 道路損壊等	道路、橋梁	全面通行止め

【その他】

前回からの変更点

番号	路線名	地係	発生日時・時間	災害概要	被害有無 (物的被害、人的被害)	対応状況
⑨	法恩寺山 有料道路	勝山市村岡町暮見	8/4 9:20頃	擁壁崩壊 斜面崩壊	一時孤立発生(290名) 現在解消	全面通行止め →8/6 8時 一部解除 ※迂回路を利用し、 通行可能
			8/4 10:30頃	土砂流出		

8月4～5日の大雨による道路復旧状況(福井県越前市～敦賀市間)

8月7日 11:00時点の状況

今庄杉津線(南越前町今庄～敦賀市杉津)
8月5日 11:00～通行止め(道路損壊)

道路復旧中



国道8号(南越前町河内～敦賀市余座)
8月5日 10:30～通行止(土砂流出)

土砂撤去



しおかぜライン(南越前町大谷)
8月4日 15:30～通行止(土砂流出)

土砂撤去中



分断
8/5 10:30～



国道305号(南越前町河内)
8月5日8:30～通行止(土砂流出)

土砂撤去



国道365号
(南越前町孫谷～坂取) 8月5日
7:00～通行止め(道路損壊)

迂回路設置中



土砂撤去中

至今庄IC

至敦賀IC



北陸自動車道
(武生IC～敦賀IC) 8月5日
4:17～通行止め(土砂流出)

Google map

大雨による通行規制 R4.8.5 07:00～(全面通行止 28.0km)

被災状況 道路損壊 3ヶ所
 路肩損壊 5ヶ所
 土砂流出 16ヶ所
 復旧方針 迂回路、大型土のう設置
 復旧見込 8/10中に通行止め解除の見込み
 作業状況 8/7 迂回路設置、大型土のう製作・設置



(南越前町鯖波から全面通行止)



(敦賀市余座まで全面通行止)

至 滋賀県

土砂流出による通行規制 R4.8.5 7:00~(全面通行止 9.7km)



被害状況	土砂流出 8箇所
復旧方針	土砂撤去、大型土のう設置により1車線確保
復旧見込	山からの流水があり、斜面の安全点検が必要。 <u>通行止め解除時期は未定。</u> (大谷集落の生活道路として、まずは1車線を確保を目指す)
作業状況	8/7 ①~⑧:土砂撤去中

⑧ (一)今庄杉津線の復旧状況(南条郡南越前町今庄～敦賀市杉津 土砂流出) R4.8.7 11:00

土砂流出による通行規制 R4.8.5 11:00～ (全面通行止 14.9km)



2022/08/06 8:00～ 全面通行止め一部解除(勝山市村岡町暮見～勝山市170字) 道路建設課

被災箇所

30m

15m

◎スキージャンプ勝山の営業

- ・6日9:00より営業再開
- ・迂回路を利用しアクセス可能

◎被災箇所の対応

5日から、土砂撤去に向け現地測量中

迂回路

①

②

③

通行止め解除区間

スキージャンプ勝山

法恩寺山有料道路 L=6.6km

路面清掃状況

通行規制状況の集計

8月7日11:00時点

県管理道路の通行規制	34箇所(18箇所解消)
災害による規制	4箇所(3箇所解消)
全面通行止	3箇所(2箇所解消)
片側交互通行	1箇所(1箇所解消)
雨量による規制	24箇所(11箇所解消)
全面通行止	24箇所(11箇所解消)
冠水による規制	4箇所(2箇所解消)
全面通行止	3箇所(1箇所解消)
片側交互通行	1箇所(1箇所解消)
その他	2箇所(2箇所解消)
全面通行止	2箇所(2箇所解消)

前回からの変更点

通行規制状況の一覧

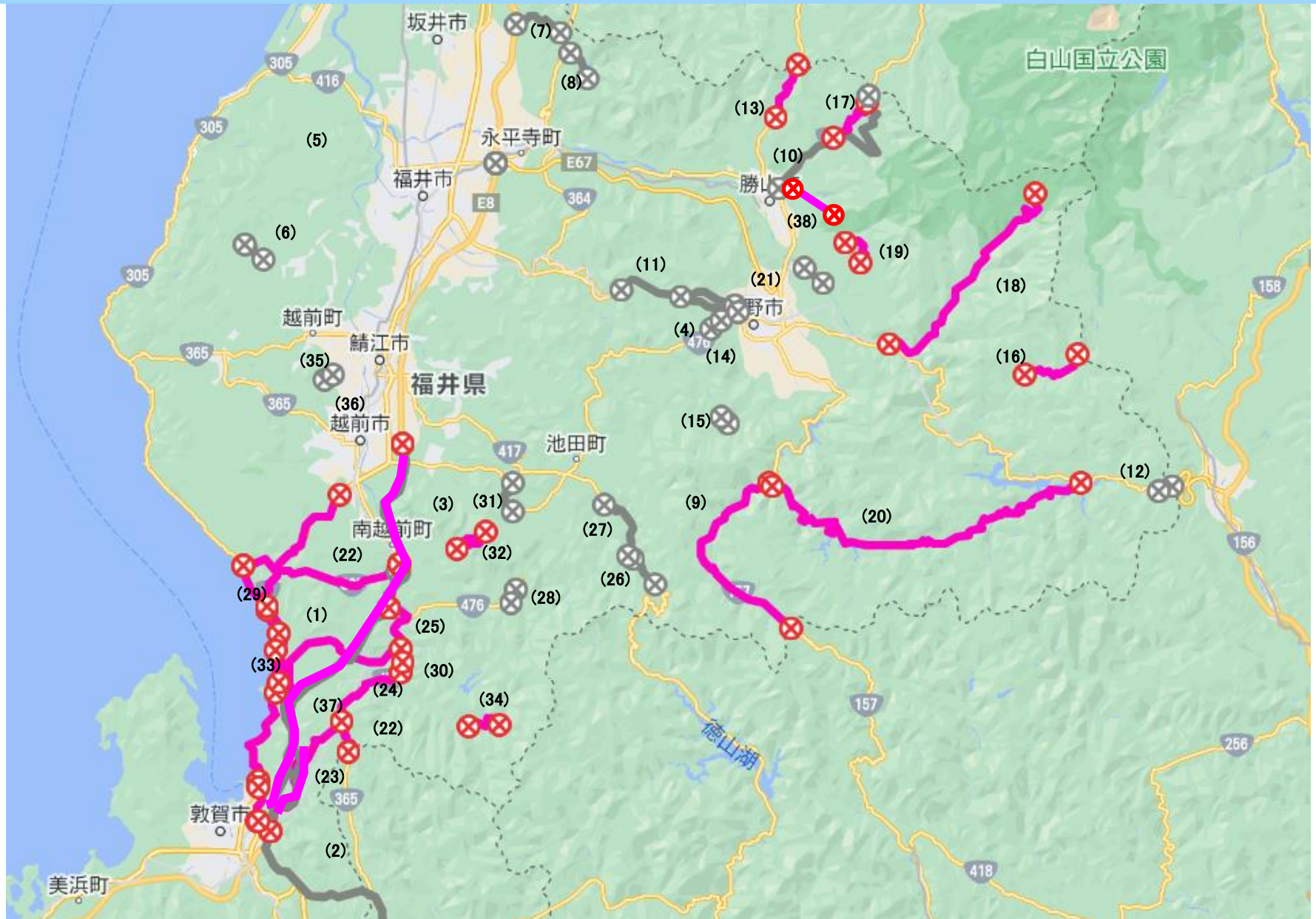
事務所名	路線名	規制区間	延長	日時	理由	状況
(1)福井河川国道	(国)8号	越前市白崎町から 敦賀市田結まで (南越前町大良から延伸)	26.84km	08月05日 10:30から (5:10から:大良)	(全面通行止)(国)8号 全面通行止	継続中
(2)中日本高速金沢	北陸自動車道路(下)	木之本ICから 敦賀ICまで	23.24km	08月05日 11:42から 08月05日 21:30まで	(全面通行止)北陸自動車道路(下) 全面通行止	解除
(3)中日本高速金沢	北陸自動車道路(上下)	(上)武生ICから敦賀ICまで (下)今庄ICから敦賀ICまで	34.0km 21.48km	08月05日 04:17から (21:30に変更)	(全面通行止)北陸自動車道路(上下) 全面通行止	継続中
(4)福井	(国)158号	福井市境寺町から 大野市犬山まで	9.4km	08月04日 12:00から 08月04日 15:00まで	(全面通行止)大雨による通行止解除	解除
(5)福井	(主)福井大森河野線(3)	福井市大年町から 福井市大年町まで	0.1km	08月04日 20:30から 08月05日 11:50まで	(片側交互通行)路面冠水による通行規制	解除
(6)福井	(主)福井四ヶ浦線(6)	福井市白滝町から 福井市滝波町(滝波ダム)まで	2.2km	08月04日 15:10から 08月04日 16:10まで	(全面通行止)倒木による通行止解除	解除

事務所名	路線名	規制区間	延長	日時	理由	状況
(7)三国	(主)丸岡川西線(10)	坂井市丸岡町川上から 坂井市丸岡町山竹田まで	4.6km	08月04日 17:00から 08月05日 05:30まで	(全面通行止)大雨による通行 規制	解除
(8)三国	(一)龍ヶ鼻ダム公園 線(259)	坂井市丸岡町山口から 坂井市丸岡町上竹田まで	2.8km	08月04日 17:30から 08月05日 05:30まで	(全面通行止)大雨による通行 規制	解除
(9)奥越	(国)157号	大野市中島から 大野市温見(県境)まで	20.5km	08月04日 11:00から	(全面通行止)大雨による通行 規制	継続中
(10)奥越	(国)157号	勝山市北谷町谷から 勝山市長山町1丁目7まで	15.6km	08月04日 10:00から 08月05日 17:00まで	(全面通行止)大雨による通行 規制	解除
(11)奥越	(国)158号	福井市計石町から 大野市牛ヶ原まで	4.4km	08月04日 10:30から 08月04日 21:40まで	(全面通行止)路面冠水による 通行規制	解除
(12)奥越	(国)158号 旧道	大野市東市布から 岐阜県境(油坂トンネル)まで	1.3km	08月04日 09:30から 08月05日 10:15まで	(全面通行止)大雨による通行 規制	解除
(13)奥越	(国)416号	勝山市野向町横倉から 勝山市野向町横倉まで	6.1km	08月04日 10:40から	(全面通行止)大雨による通行 規制	継続中
(14)奥越	(国)476号	大野市中丁から 大野市中丁(福井市境)まで	3.7km	08月04日 11:30から 08月05日 15:30まで	(全面通行止)大雨による通行 規制	解除
(15)奥越	(主)松ヶ谷宝慶寺大 野線(34)	大野市宝慶寺(池田町境)から 大野市宝慶寺まで	2.0km	08月04日 15:30から 08月05日 15:00まで	(全面通行止)大雨による通行 規制	解除
(16)奥越	(一)白山中居神社朝 日線(127)	大野市小谷堂から 大野市三面まで	3.1km	08月04日 08:15から	(全面通行止)大雨による通行 規制	継続中
(17)奥越	(一)谷北六呂師線 (135)	勝山市北谷町五所ヶ原から 勝山市北谷町北六呂師まで	7.5km	08月04日 09:30から	(全面通行止)大雨による通行 規制	継続中

事務所名	路線名	規制区間	延長	日時	理由	状況
(18)奥越	(一)上小池勝原線 (173)	大野市西勝原から 大野市上小池まで	21.1km	08月04日 08:00から	(全面通行止)大雨による通行 規制	継続中
(19)奥越	(一)奥越高原線(221)	勝山市平泉寺町小矢谷から 大野市南六呂師まで	4.2km	08月04日 12:00から	(全面通行止)大雨による通行 規制	継続中
(20)奥越	(一)大谷秋生大野線 (230)	大野市箱ヶ瀬から 大野市中島まで	38.7km	08月04日 10:30から	(全面通行止)大雨による通行 規制	継続中
(21)奥越	(一)上唯野西屋勝山 線(239)	勝山市平泉寺町壁倉から 勝山市平泉寺町岩ヶ野まで	1.8km	08月04日 13:30から 08月05日 16:00まで	(全面通行止)大雨による通行 規制	解除
(22)丹南	(国)305号	南条郡南越前町河野から 南条郡南越前町鯖波まで	13.1km	08月05日 09:30から	(全面通行止)土砂流出による 通行規制	継続中
(23)丹南	(国)365号	福井県南条郡南越前町板取から 滋賀県境まで	4.2km	08月04日 16:00から	(全面通行止)雨量による通行 規制	継続中 (別規制から変更)
(24)丹南	(国)365号	南条郡南越前町合波から 南条郡南越前町大門まで	0.8km	08月05日 10:30から	(全面通行止)大雨による通行 規制	継続中
(25)丹南	(国)365号	南条郡南越前町鯖波から 敦賀市余座まで	28.0km	08月05日 07:30から	(全面通行止)道路冠水および 土砂流出	継続中
(26)丹南	(国)417号	福井県今立郡池田町志津原から 今立郡池田町河内まで	5.8km	08月04日 16:00から 08月05日 16:00まで	(全面通行止)土砂流出による 通行規制	解除
(27)丹南	(国)417号	池田町河内から 池田町田代まで	3.0km	08月04日 11:00から 08月05日 16:00まで	(全面通行止)大雨による通行 規制	解除
(28)丹南	(国)476号	南条郡南越前町小倉谷から 南条郡南越前町杉谷まで	1.2km	08月04日 18:30から 08月06日 6:00まで	(全面通行止)雨量による通行 規制	解除

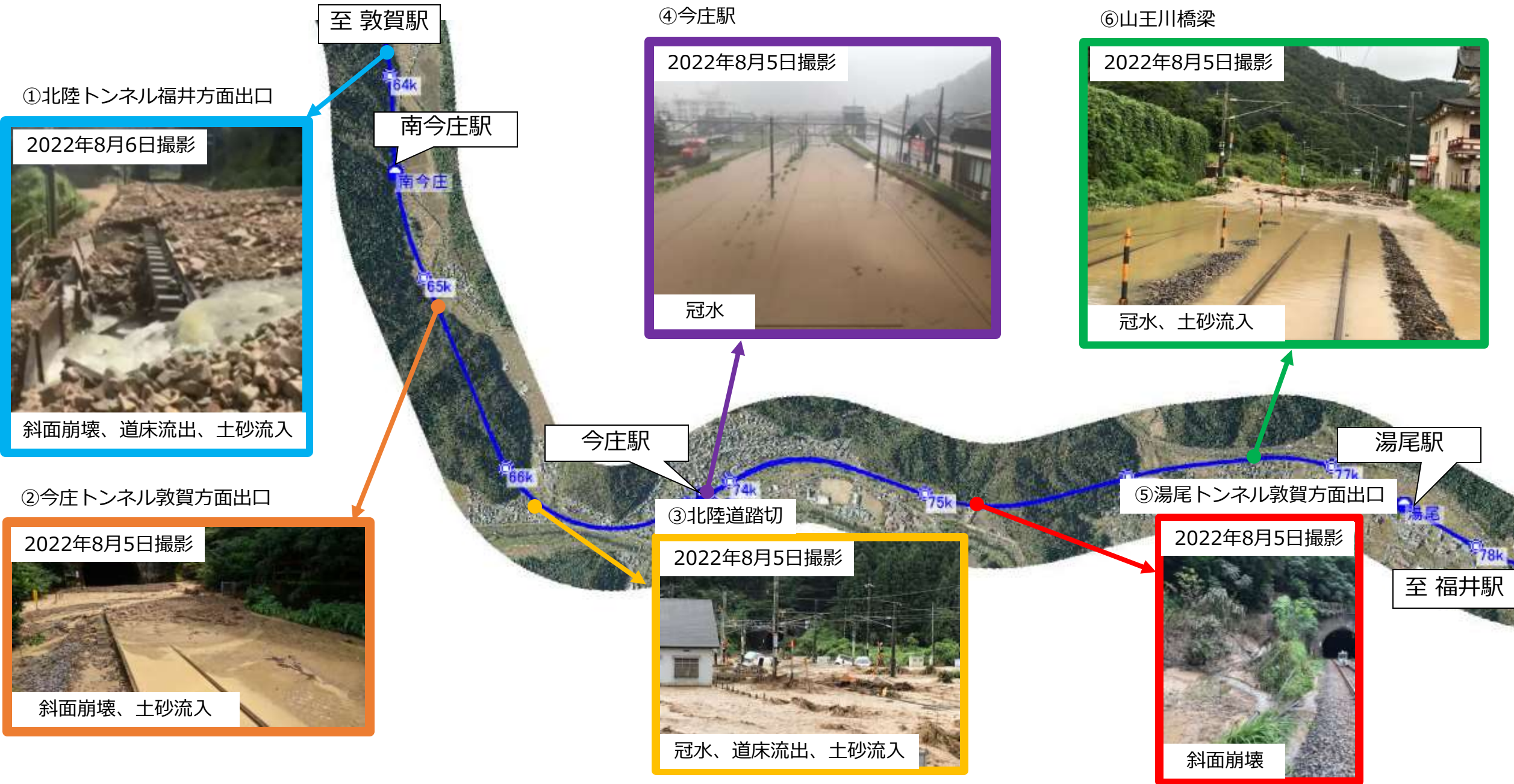
事務所名	路線名	規制区間	延長	日時	理由	状況
(29)丹南	越前・河野しおかぜライン	南条郡南越前町河野から敦賀市大比田まで	9.7km	08月04日 15:30から	(全面通行止)雨量による通行規制	継続中
(30)丹南	(一)杣山城趾線(137)	南条郡南越前町鯖波から南条郡南越前町鯖波まで	0.1km	08月05日 10:00から 08月05日 16:40まで	(全面通行止)大雨による通行規制	解除
(31)丹南	(一)菅生武生線(201)	越前市入谷町から今立郡池田町魚見まで	3.7km	08月04日 13:30から 08月05日 14:20まで	(全面通行止)雨量による通行規制	解除
(32)丹南	(一)池田南条線(203)	今立郡池田町金山から南条郡南越前町上牧谷まで	5.8km	08月04日 11:00から	(全面通行止)雨量による通行規制	継続中
(33)丹南	(一)大谷杉津線(204)	敦賀市元比田から南条郡南越前町大谷まで	2.0km	08月05日 11:30から	(全面通行止)大雨による通行規制	継続中
(34)丹南	(一)広野大門線(231)	南条郡南越前町広野から南条郡南越前町広野まで	4.1km	08月04日 14:30から	(全面通行止)雨量による通行規制	継続中
(35)丹南/鯖江丹生	(一)鯖江織田線(104)	丹生郡越前町宇須尾から丹生郡越前町宇須尾まで	0.1km	08月04日 18:10から 08月04日 19:45まで	(片側交互通行)土砂流出による通行規制	解除
(36)丹南/鯖江丹生	(一)鯖江織田線(104)	鯖江市下野田町から鯖江市石生谷町まで	0.8km	08月04日 17:10から 08月04日 19:40まで	(全面通行止)大雨による通行規制	解除
(37)丹南	(一)今庄杉津線(207)	南越前町今庄から敦賀市杉津まで	14.9km	08月05日 11:00から	(全面通行止)土砂流出による通行規制	継続中
(38)道路公社	法恩寺山有料道路	勝山市村岡町暮見から勝山市170字まで	6.6km	08月04日 11:00から	(全面通行止)斜面崩壊等による通行規制	継続中 →一部解除

通行規制状況 (期間:2022/08/04 00:00 ~ 2022/08/07 11:00)



	R4. 8. 7 (日) 11:00現在の状況	備考
鉄道 (JR)	<ul style="list-style-type: none"> ・北陸本線（普通） ・敦賀～武生駅間 終日運行を取り止め（少なくとも8月9日まで運転見合わせ） ・北陸本線（特急） [サンダーバード] ・大阪～金沢駅間 終日運転を取り止め（少なくとも8月9日まで運転見合わせ） [しらさぎ] ・名古屋・米原～金沢駅間 終日運転を取り止め（少なくとも8月9日まで運転見合わせ） [ダイナスター] ・福井～金沢駅間 通常運行2往復、臨時列車21本を運転 	
路線バス	<ul style="list-style-type: none"> ・福鉄バス 王子保・河野線（越前武生駅～糠長島（河野地区）） 運休 	
高速バス	<ul style="list-style-type: none"> ・東京線・大阪線・名古屋線 全便運休 	

北陸本線（福井県南条郡南越前町付近）の主な被災状況



令和4年8月7日(土)
11:00現在
交流文化部

大雨による影響等について

1 県内宿泊施設の状況

(1) 現状

○8月5日(金)～6日(土)には、関西・中京から芦原温泉の旅館・越前海岸の民宿への宿泊旅行客について、キャンセルが多く発生

- ・芦原温泉では規模の大きな旅館で最大100名/日(8/5は予約全体の約4割)
- ・河野地区全体では最大60名/日(民宿15軒の合計、県外客のほぼ全て)

※観光客の中には、中部縦貫自動車道を経由して芦原温泉にお越しいただいたケースもある。

※帰宅・移動困難者等が発生したため、福井市内や敦賀市内のビジネスホテルはほぼ満室となっていた。

※キャンセル理由はほぼ全て、「高速道路・国道・JR等の交通手段が確保できないため」

- ・お盆時期のキャンセルは現時点でほとんどないが、今後の交通アクセスの復旧状況次第

(2) 現時点の対応

○福井県への交通アクセスの状況を福井県公式観光サイト「ふくいドットコム」お知らせ欄を通じて情報発信中
(災害対策本部会議の内容を都度反映)

○市町観光協会・観光担当課へ交通アクセス情報を共有し、観光客への適切な案内を依頼

- ・お盆に向け、①交通インフラの復旧目途の積極的広報、②中部縦貫自動車道を利用した嶺北への迂回路の適切な案内

2 ふるさと納税による寄付受付の状況

○ふるさと納税ポータルサイト「ふるさとチョイス」に、災害支援特設ページを開設(8月5日(金)19時)

○福井県のほか、県内各市町への寄付も受付(共同受付窓口)

【寄付】8月6日(土)13:00現在 35件 500,000円

8月7日(日)11:00現在 107件 1,412,000円

【お知らせ】 福井県公式観光サイト ふくいドットコム (2022. 8. 7 災害対策本部の内容を待って修正)

8月4日(木)から降った大雨のため、福井県内の道路や公共交通に以下のとおり影響が生じております。

(8月7日(日)14時現在の情報で修正必要)

近日中に来県ご予約の方は、ご使用の交通手段に関する最新情報を随時ご確認の上、どうぞお気をつけてお越しください。

※関係機関のご尽力により、復旧や、復旧のめどが出され始めております。交通事情・被災地域をご確認の上、おいでください。

【道路の最新情報】

●みち情報ネットふくい(福井県道路保全課) <https://www.hozen.pref.fukui.lg.jp/hozen/yuki/regulation-list.html>

【公共交通機関の最新情報】

●災害による公共交通機関への影響について(福井県交通まちづくり課)

<https://www.pref.fukui.lg.jp/doc/sokou/koukyoukoutuu/saigaikoutsu.html>

●列車運行情報(JR西日本) <https://trafficinfo.westjr.co.jp/hokuriku.html>

●京福バス 運行状況(公式HP内Twitter) <https://bus.keifuku.co.jp/>

【8月7日(日)14時現在の情報で修正必要(記載内容は昨日の「第3回災害対策本部会議」時点のまま)】

○道路状況

【道路】

- ・北陸自動車道 上り 武生IC~敦賀IC 8月7日(日)から緊急車両の通行可能 一般車は早期復旧を目指して作業
下り 木之本IC~武生IC 復旧時期は未定
- ・国道8号線 越前市白崎町~敦賀市田結 8月7日(日)から緊急車両の通行可能 一般車は安全確認完了後に復旧時期を公表
- ・国道365号線 南越前町鯖波~敦賀市余座 復旧時期は未定
- ・越前河野しおかぜライン 南越前町河野~敦賀市大比田 復旧時期は未定

○公共交通機関 【電車】

- ・北陸本線 (普通) 敦賀~武生間 8月9日まで運転取り止め
武生~金沢間 8月6日始発から通常運転中(一部列車に運転取り止めが発生する場合あり)
- (特急) サンダーバード 大阪~金沢間 8月9日まで運転取り止め
しらさぎ 名古屋・米原~金沢間 8月9日まで運転取り止め
- ・小浜線、越美北線 8月6日始発から通常運行中(一部列車に運転取り止めが発生する場合あり)

【高速バス】 東京線・大阪線・名古屋線 全便運休中

大雨による影響等について

令和4年8月7日(日)

11:00 現在

健康福祉部

1 被害状況について

(1) 介護施設

○デイサービス神久(かみきゅう)ファミリー(南越前町今庄・定員:30名)

- ・床上浸水
- ・利用者・職員ともに人的被害なし

(2) 水道(断水等)

①南越前町

地区	最大断水戸数	断水の原因	断水への対応	復旧の見通し
堺・鹿蒜(かひる)地区	226戸	落合橋添架管破損(大門) 新道橋添架管破損(新道)	・今庄事務所 (給水コンテナ1t・1基) ・そば道場 (給水コンテナ1t・2基)	・落合橋 <u>工事業者と復旧方法について協議。早ければ来週早々に仮設管布設できる見込み。</u> ・新道橋 復旧の目途は未定
今庄・湯尾(ゆのお)地区	830戸	・河川からの取水口が詰まり取水できない → <u>8/6 解消済</u> ・河川水の濁度が高すぎるため、取水できない → <u>8/6 20時から取水再開</u>	・今庄駅前 (給水車2t・1台) ・湯尾保育園 (給水コンテナ1t・2基)	<u>8/7 湯尾地区の断水が解消。今庄地区も水道管の洗浄完了後、断水解消の見込み</u>
赤萩(あかはぎ)地区	37戸	赤萩橋添架管が破損	・赤萩集会場 (給水車2t・1台)	<u>8/7 中に仮設管布設工事開始。完了後、断水解消</u>

※他自治体からの応援(給水車の出動)

給水車 計5台(福井市2台・鯖江市1台・越前市1台・永平寺町1台)

②勝山市

地区	最大断水戸数	断水の原因	断水への対応	復旧の見通し
野向町北野津又 (きたのつま た)区	計8戸 (北側3戸、 西側5戸)	埋設管破断 (2か所(地区北側(平1 号橋)付近、地区西側(中 村橋)付近)	北側:住民避難等により影響なし 西側:8/4からポリタンクの配布	北側:早ければ8/7土砂撤去 完了。仮設復旧方法の 調査 西側:8/8仮設管布設による 復旧見込み
北谷町谷 ※断水のおそれ	10戸、小中 学校※1か所	水源地が土砂で流され取水 ができない	8/6からポリタンクの配布開始	復旧の目途は未定 取水できる場所を調査

※勝山子どもの村小中学校(学校は夏休み中、登校している先生の分)

2 応援派遣

(1) 保健師

○南越前町の要請を受け、町避難所に8/5(金)から保健師2名を派遣(健康観察を実施)

(2) 医療支援

○8/6(土) 県庁10階にDMAT(災害派遣医療チーム)調整本部を設置し、南越前町の医療ニーズについて情報収集
南越前町における医療支援を行うため、県が日本赤十字社福井県支部に医療救護班の派遣を要請(根拠:災害救
助法16条に基づく要請)

[派遣先] 今庄診療所(南越前町今庄) ※診療所における医療支援を実施

[期間] 8/7(日)~8/13(土)

[派遣人数] 9名(医師1名・看護師3名・薬剤師1名・調整員4名)

○8/7(日) 日本赤十字社福井県支部が南越前町での活動を開始

3 災害救助法の適用

○南越前町からの要請により、災害救助法を適用

- ・決定日: 8/5(金) ・適用日: 8/4(木)
- ・適用対象: 避難所設置、食品の給与、飲料水供給等の経費
- ・費用は国と県が各1/2負担(県に特別交付税措置あり)

○8／7（日）、県職員1名を南越前町役場に派遣し、災害救助法の運用業務について現地で支援

○8／8（月）、内閣府が、南越前町役場で災害救助法に関する南越前町・県職員向け説明会（WEB形式）を開催予定

4 新型コロナ対策関連

○敦賀市における県営ワクチン接種（ノバボックス）を延期

8／6（土）分を8／27（土）に延期

（予約者に市の集団接種や個別接種の利用を連絡）

令和4年8月7日（日）
11:00現在
産業労働部

大雨による被害状況等について

○被害状況等について

- ・施設等に大きな被害は発生していないが、一部の店舗において、商品の入荷の遅れにより欠品が発生している。中部縦貫道への迂回配送により対応しているが、時間がかかっている。

(主な被害事例の報告)

- ・県内の商業施設は、通常通り営業予定（8/6）
- ・一部の商業施設において、出勤できない従業員や帰宅できない従業員が発生（8/7）
- ・嶺北と嶺南の工場間の物流が滞り、通常1時間の行程が5、6時間を要する状況（8/5）
- ・一部食品配送業者による関西向け納入が停止（8/5）
- ・南越前町南今庄地区内にある事業所で床上浸水が発生（8/5）

○対応状況

(県)

- ・中部縦貫自動車等による物流の迂回の検討を再度要請し、複数の会社で物流ルート変更を決定または検討中（8/6）
- ・経済団体・業界団体あて通知発出
北陸道等の通行止めに関して、輸送切り替え、テレワークによる通勤抑制（8/5）
テレワークの活用、最新の交通情報入手による従業員の安全確保（8/7）
- ・主要な製造業工場に、北陸道等の通行止めに関する情報提供（8/5）
- ・国際交流協会のFACEBOOK等、コミュニティリーダー66人を通じた在住外国人への災害関連情報の発信（8/5～）
- ・敦賀産業技術学院を臨時休校（8/5）

(支援機関等)

- ・南越前町商工会が特別相談窓口を設置（8/6～8/7）※8/6の相談実績無し

【農林水産関係】大雨(8月4日～8月5日)による被害等の状況について

令和4年8月7日 11:00 時点
農林水産部

(1) 農作物関係

対象作物	被害状況	被害規模	被害箇所(市町名)	備考
ソバ	浸水、冠水	(推計) 164 ha	福井市、大野市、勝山市、鯖江市、越前市、越前町、池田町	経過観察中
大豆	浸水、冠水	(推計) 15 ha	福井市、鯖江市、池田町	経過観察中
キャベツ	浸水、冠水	(推計) 1 ha	鯖江市	経過観察中

(2) 農業用施設関係

対象施設	被害状況	被害規模	被害箇所(市町名)	備考
農地、水路、農道	法面崩壊、土砂流入、土砂埋塞等	11 箇所	越前市、鯖江市、勝山市	継続調査中
頭首工	除塵機故障、土砂体積	2 箇所	坂井市、南越前町	継続調査中
集落排水施設	管路損壊	1 箇所	勝山市	継続調査中

(3) 林業関係

対象施設	被害状況	被害規模	被害箇所(市町名)	備考
林道、作業道	倒木、法面崩壊、路肩崩壊等	13 箇所	福井市、勝山市、永平寺町、越前市、池田町	継続調査中
治山ダム	土砂流出	4 箇所	勝山市、池田町	継続調査中

(4) その他の農林水産関連施設

対象施設	被害状況	被害規模	被害箇所(市町名)	備考
養殖施設(勝山淡水漁業生産組合)	水槽への取水施設が土砂で破損。飼育中のヤマメ、アマゴのほぼ全てが死亡	約20万 尾	勝山市	継続調査中
養殖施設(谷淡水養魚場)	養殖水槽が土砂で埋没。飼育中のイワナがすべて死亡	約3～4万 尾	勝山市	継続調査中
奥越高原牧場放牧地	法面崩壊	1 箇所	勝山市	土砂撤去完了

福井県警察の災害警備活動

1 福井県警察の体制

警察本部災害警備対策室、警察署災害警備本部（最盛10警察署）を設置

2 110番受理件数（大雨被害関連）

79件（令和4年8月7日（日）午前11時時点）※前日から増加なし

3 活動状況等

(1) 8月5日（金）

- ・ 県警ヘリ「くずりゅう」、オフロードバイクによる被害情報収集
- ・ 県警機動隊等による被災地域における安否確認、救出救助活動
- ・ 道路管理者と連携した交通規制、誘導等
- ・ 国道8号滞留車両の解消に向けた現場広報、誘導対策
- ・ 交通情報板による交通規制情報の発信
- ・ 県警ツイッターを使用した県民への注意喚起

(2) 8月6日（土）

- ・ 県警ヘリ「くずりゅう」、オフロードバイクによる被害情報収集
- ・ 県警機動隊による被災地域における緊急物資の配付
- ・ 越前警察署、自動車警ら隊、機動捜査隊による防犯パトロール

(3) 8月7日（日）

- ・ 越前警察署、自動車警ら隊、機動捜査隊による防犯パトロール



機動隊による緊急物資配付



オフロードバイクによる情報収集



防犯パトロール

※写真は8月6日の活動状況