

大雨に関する災害対策本部会議（第5回）

次 第

（日時）令和4年8月8日（月）14時00分～

（場所）県庁10階 総合防災センター

1 開 会

2 議 題

（1）現在の状況と今後の対応について

（2）その他

3 閉 会

大雨による影響について

1 気象情報等

(1) 記録的短時間大雨情報

8/4 07:46 大野市付近 約 90mm
 08:18 大野市付近 約 110mm、勝山市付近 約 90mm
 09:39 大野市付近 約 80mm、勝山市付近 約 90mm
 8/5 04:58 南越前町付近 約 80mm
 06:18 南越前町付近 約 80mm
 06:30 敦賀市付近 約 80mm
 09:00 南越前町荒井 約 83mm
 南越前町付近 約 80mm

(2) 警報等

市 町	大雨警報		洪水警報		土砂災害警戒情報	
	発表時刻	解除時刻	発表時刻	解除時刻	発表時刻	解除時刻
福井市	8/4	8/5	8/4	8/4	8/4	8/4
	10:48	16:01	11:45	23:59	16:20	19:40
			8/5	8/5		
		08:12	16:01			
敦賀市	8/4	8/5	8/5	8/5	8/5	8/5
	14:10	20:16	06:40	16:01	06:40	20:10
大野市	8/4	8/5	8/4	8/4	8/4	8/4
	07:42	10:34	08:31	19:13	08:15	19:40
勝山市	8/4	8/5	8/4	8/4	8/4	8/4
	07:13	20:16	08:31	19:13	08:35	19:40
鯖江市	8/4	8/5	8/4	8/4	8/4	8/4
	14:10	16:01	12:44	21:33	16:20	19:40
			8/5	8/5		
		08:12	16:01			
あわら市	8/4	8/4				
	14:10	21:33				
越前市	8/4	8/5	8/4	8/4	8/4	8/4
	12:05	16:51	12:44	19:13	16:20	19:40
			8/5	8/5	8/5	8/5
		5:25	16:01	09:15	16:25	
坂井市	8/4	8/4				
	14:10	21:33	8/4	8/4		
	8/5	8/5	15:10	21:33		
	04:09	10:34				

永平寺町	8/4 14:10	8/5 10:34	8/4 15:10	8/4 19:13		
池田町	8/4 12:28	8/5 16:01	8/4 12:44	8/4 19:13	8/4 12:40	8/4 19:40
南越前町	8/4 14:10	8/6 00:58	8/4 15:10	8/4 19:13	8/4 16:20	8/4 19:40
			8/5 5:25	8/5 16:01	8/5 04:45	8/6 00:55
越前町	8/4 14:10	8/5 16:01	8/4 14:10	8/4 21:33	8/4	8/4
			8/5 08:12	8/5 16:01	8/4 16:20	8/4 19:40
美浜町	8/5 7:21	8/5 10:34				

(3) 雨量の状況 (8/4~)

時間雨量 (上位3地点)		
大野市 上打波	109.0mm	8/4 08:00 まで
南越前町 荒井	93.0mm	8/5 09:00 まで
勝山市 北谷町谷	85.0mm	8/4 10:00 まで

24時間雨量 (上位3地点)		
南越前町 荒井	567.0mm	8/5 10:00 まで
南越前町 今庄	404.5mm	8/5 10:00 まで
南越前町 宇津尾	400.0mm	8/5 10:00 まで

(4) 河川水位 (8/8 11:00 現在)

はん濫注意水位超過 なし

2 大雨による影響

(1) 人的被害

なし

(2) 物的被害

①住家

(軒数)

	床上浸水	床下浸水	計
勝山市	16	26	42
大野市	4	11	15
福井市	3	12	15
越前市	0	4	4
南越前町	163	約150	約313
鯖江市	0	1	1
計	186	約204	約390

*南越前町は情報収集中

②ライフライン（水道）

別紙のとおり

（3）避難指示等

勝山市

市内全域 8/4 10:00 避難指示発令

計 7,863 世帯、22,018 人

8/5 20:30 避難指示解除

大野市

五箇、阪谷、和泉地区 8/4 09:40 高齢者等避難発令

大野、下庄、乾側、小山地区 8/4 10:30 高齢者等避難発令

大野（一部）、下庄（〃）、乾側（〃）、小山（〃）、上庄（〃）、富田（〃）、

阪谷（〃）、五箇、和泉 8/4 16:00 避難指示発令

計 2,104 世帯、5,921 人

8/5 08:30 避難指示等全て解除

福井市

美山（羽生、上味見）地区 8/4 11:40 高齢者等避難発令

美山（下味見、上宇坂）地区 8/4 12:15 高齢者等避難発令

美山（下宇坂、芦見）地区 8/4 13:30 高齢者等避難発令

森田地区 8/4 14:50 避難指示発令

上文珠地区 8/4 15:20 高齢者等避難発令

全地区 8/4 17:00 避難指示発令

木田、湊、春山、順化、宝永、松本、日之出、旭、日新、和田、円山、中藤島、河合、

森田、明新、六条 8/5 09:00 避難指示解除

計 48,165 世帯、125,635 人

8/5 16:10 避難指示全て解除

越前町

朝日地区 8/4 16:40 避難指示発令

計 3,090 世帯、8,901 人

8/5 16:01 避難指示解除

鯖江市

鯖江、新横江、神明、中河、片上、北中山、河和田、立侍（一部）地区 8/4 16:40

高齢者等避難発令

吉川、豊、立侍（一部）地区 8/4 16:40 避難指示発令

計 25,219 世帯、69,132 人

8/4 20:20 避難指示等全て解除

鯖江、新横江、神明、中河、立侍、吉川、豊地区 8/5 9:15 高齢者等避難発令

鯖江、新横江、神明、中河、立侍、吉川、豊地区 8/5 10:50 避難指示

計 22,759 世帯、60,937 人

8/5 14:00 避難指示全て解除

越前市

全地区 8/5 07:40 高齢者等避難発令

国高（一部）、王子保（一部） 8/5 07:55 避難指示発令

吉野（一部） 8/5 08:21 避難指示発令

王子保（一部） 8/5 9:20 避難指示発令

全地区 8/5 12:00 高齢者等避難解除

計 2,552 世帯、6,854 人

8/5 17:00 避難指示全て解除

南越前町

南条西、南条東、湯尾宅良、今庄、鹿蒜、堺 8/5 07:00 避難指示発令

糠、河野、桜橋 8/5 07:30 避難指示発令

計 3,357 世帯、10,218 人

8/5 18:20 南条西、南条東 避難指示解除

8/6 11:30 避難指示全て解除

(4) 避難所開設状況 (8/8 11:00 現在)

自主避難所 1 か所 (南越前町: 旧今庄中学校 3世帯7人が避難中)

(5) 河川・砂防施設

別紙のとおり

(6) 道路の通行止め

別紙のとおり

※自家用車でアクセス出来ない地区 南越前町10地区

(7) 公共交通機関

別紙のとおり

3 配備体制

福井県	8/4	07:46	災害対策連絡室設置
	8/5	06:40	嶺南振興局災害対策連絡室設置
		10:30	福井県災害対策本部設置
勝山市	8/4	08:30	災害警戒連絡室設置
		10:30	災害対策本部設置
大野市	8/4	08:45	災害対策本部設置
	8/5	13:30	災害対策本部廃止
池田町	8/4	13:00	災害対策連絡会議設置
		20:00	災害対策連絡会議廃止
鯖江市	8/4	14:00	災害警戒本部設置
		16:40	災害対策本部設置
		20:20	災害対策本部廃止
	8/5	08:45	災害警戒本部設置
		10:50	災害対策本部設置
越前市		14:00	災害対策本部廃止
	8/4	14:00	警戒体制設置
		17:30	災害対策本部設置
		19:30	災害対策本部廃止
	8/5	07:40	災害対策本部設置
坂井市		17:25	災害対策本部廃止
	8/4	14:30	災害対策連絡室設置
越前町		20:00	災害対策連絡室廃止
	8/4	16:00	災害対策本部設置
	8/5	16:01	災害対策本部廃止

福井市	8/4	17:00	福井市危機情報センター設置
	8/5	16:15	福井市危機情報センター廃止
南越前町	8/4	17:00	南越前町警戒配備体制設置
		20:00	警戒配備体制廃止
	8/5	04:45	災害警戒本部設置
		07:30	災害対策本部設置
敦賀市	8/5	08:00	災害対策本部設置
	8/6	08:00	災害対策本部廃止

4 災害応急活動の状況

(1) 福井県

①災害対策本部会議実施状況

8/5	10:30	災害対策本部会議（第1回）実施
	17:00	災害対策本部会議（第2回）実施
8/6	13:00	災害対策本部会議（第3回）実施
8/7	14:00	災害対策本部会議（第4回）実施

②リエゾン・支援班派遣状況

大野市 8/4 リエゾン 1名

8/5 リエゾン 1名

勝山市 8/4 リエゾン 1名

8/5 リエゾン 1名

8/6 リエゾン 1名

越前町 8/4 リエゾン 1名

8/5 リエゾン 1名

鯖江市 8/4 リエゾン 1名

越前市 8/4 リエゾン 1名

8/5 リエゾン 1名

敦賀市 8/5 リエゾン 1名

南越前町 8/5 リエゾン 1名

8/6 リエゾン 1名、災害対応支援班 3名（事務1名、保健師2名）

8/7 リエゾン 1名、災害対応支援班 3名（事務1名、保健師2名）

8/8 災害対応支援班 7名（事務5名、保健師2名）

③災害救助法の適用

南越前町 決定 8月5日

法適用 8月4日

④県からの支援状況

・物資の提供

種 別：水（500ml×24本入り）	120箱	（8/6 南越前町）
アルファ化米（50食入り）	91箱	（ ” ）
トイレセット（100人分）	2箱	（ ” ）
トイレカー	7台	（8/7 南越前町）
オフロードバイク	2台	（ ” ）
土のう袋	<u>1,200枚</u>	（ ” ）

・上記のほか、運送業者による配送支援（軽トラック6台）（8/7 南越前町）

（2）消防機関

①大野市消防本部、大野市消防団

8/4 警戒活動（水防）

②勝山市消防本部、勝山市消防団

8/4 警戒活動（水防）、救助事案4件、12名救助

③南越消防組合消防本部、南越前消防団

8/5 警戒活動（水防）、浸水地域の安否確認および誘導（9名救助）

8/6 警戒活動（水防）、救急事案2件2名搬送

8/7 警防本部、情報収集、資機材搬送

8/8 警防本部、情報収集

④福井県広域消防応援

8/5 南越前町 浸水地域の安否確認および誘導（2名救助）

福井市消防 13名

嶺北消防組合消防本部 6名

鯖江・丹生消防組合消防本部 4名

大野市消防本部 5名

永平寺消防本部 3名 計 人員31名、車両12台

(3) 福井県防災航空隊

8/5 南越前町 防災ヘリ 被害情報収集、物資搬送
救助事案4件、14名救助

8/6 南越前町 防災ヘリ 被害情報収集
救助事案1件、1名救助

(4) 福井県警察

8/5 南越前町 県警ヘリによる被害情報収集
県警察機動隊 36名 安否確認および物資配布

8/6 南越前町 県警ヘリ、オフロードバイクによる被害情報収集
県警察機動隊 13名 被災地域における緊急物資の配布
越前警察署、自動車警ら隊、機動捜査隊による防犯パトロール

8/8 南越前町 災害時緊急バスの県警察パトカーによる先導

(5) 陸上自衛隊

8/5 陸上自衛隊第14普通科連隊長に災害派遣要請 (12:30)

南越前町において人命救助1事案1名救助、食料等物資搬送および排土除去を実施

第372中隊 19名

第14普通科連隊 34名

8/6 南越前町において食料等物資搬送および排土除去を実施

第372中隊 17名

第14普通科連隊 40名

陸上自衛隊第14普通科連隊長に撤収要請 (20:05)

(6) 海上保安庁

8/5 南越前町 海上保安庁ヘリ 救助事案1事案、2名救助

5 災害ボランティアセンター本部の設置

○福井県災害ボランティアセンター本部を8月5日に設置

○市町災害ボランティアセンターの設置状況

勝山市 期間：8/5～（8/11 閉所予定）
場所：勝山市社会福祉協議会（すこやか内）
対象者：市内在住者
参加状況：累計 98 名（8/6 28 名、8/7 50 名、8/8 20 名予定）

南越前町 期間：8/6～
場所：旧今庄中学校
対象者：県内在住者で、新型コロナワクチン3回接種者
参加状況：累計 492 名（8/6 7 名、8/7 328 名、8/8 157 名予定）

6 災害廃棄物

勝山市 8/5 ビュークリーン奥越（一般廃棄物処理施設）に直接持ち込み開始

南越前町 8/6 仮置き場2か所（今庄小学校駐車場、桜橋体育館駐車場）開設
土砂仮置き場1か所（旧今庄中学校グラウンド）開設

8/7 （一社）福井県産業資源循環協会が、仮置き場において廃棄物の分別等について指導・助言

8/8 災害廃棄物仮置き場1か所について場所を変更（今庄小学校駐車場→旧今庄中学校グラウンド）

7 り災証明

勝山市 8/5 り災証明書の発行を開始

県 8/8 内閣府による市町説明会（WEB）を実施

令和4年8月8日14時00分
近畿地方整備局
福井河川国道事務所

一般国道8号(南越前町桜橋交差点から敦賀市大比田交差点まで)の通行規制について(第7報)
~お知らせ(通行止め解除のお知らせ)~

一般国道8号南越前町において複数箇所の斜面崩落や土砂流出が発生したため、8月5日(金)9時から通行止めを実施しておりますが、8月9日(火)5時に通行止めを解除(一部、片側交互通行)します。

なお、片側交互通行により通行可能な台数が著しく制限されることに加え、北陸道等の通行止めによる交通集中で、大幅な渋滞の発生が予測されます。このため、今回開放する区間の周辺地域に目的地がある車両以外は、国道8号を使用せず、広域に迂回していただくようご協力をお願いします。

また、「福井県災害時交通マネジメント検討会」を設置し、関係機関連携で、交通マネジメントを強化してまいります。

通行止め解除時間

令和4年8月9日(火) 5時00分

片側交互通行規制区間

一般国道8号 南越前町^{おおたに}大谷地先

規制基準雨量について

当面は応急対応での供用となるため、規制基準雨量については、連続雨量200mmで通行止めを実施するものとしていたが、当面の間、現行基準の1/2である100mmとする。連続雨量の100mmについては、適宜、見直しを行う。

その他

通行止め解除(一部、片側交互通行)は、暫定的な処置であり、今後、恒久対策を引き続き実施してまいります。道路を利用される皆様には、引き続き、ご理解とご協力をお願いいたします。

作業の様子はツイッターに掲載しております。 https://twitter.com/mlit_fukui

< 取扱い >

< 配布場所 > 近畿建設記者クラブ、大手前記者クラブ 同時配布: 福井県政記者クラブ

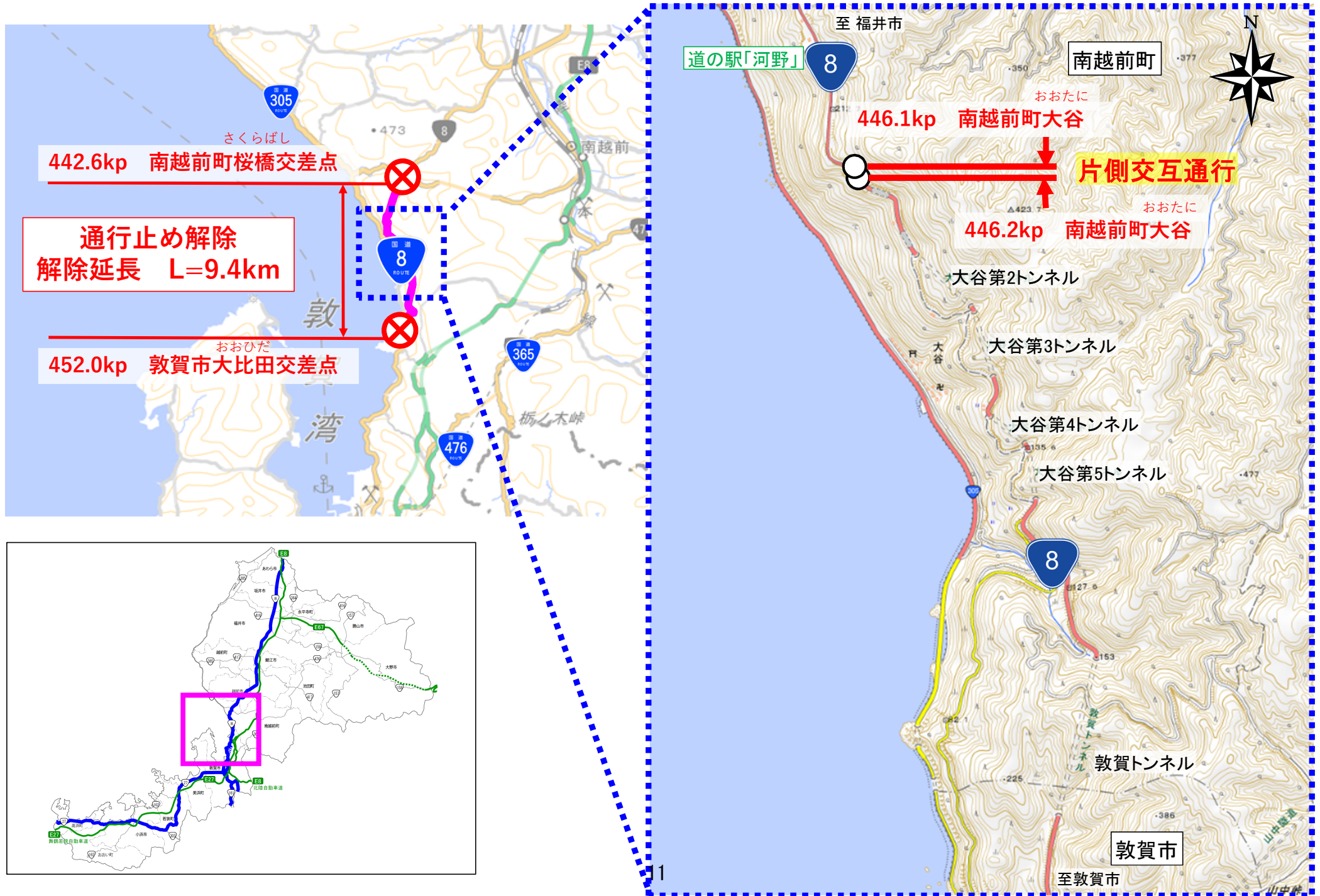
< 問合せ先 > 国土交通省 近畿地方整備局 福井河川国道事務所

副所長(管理) ^{おおにし} 大西 ^{けんいち} 健一(内線206)

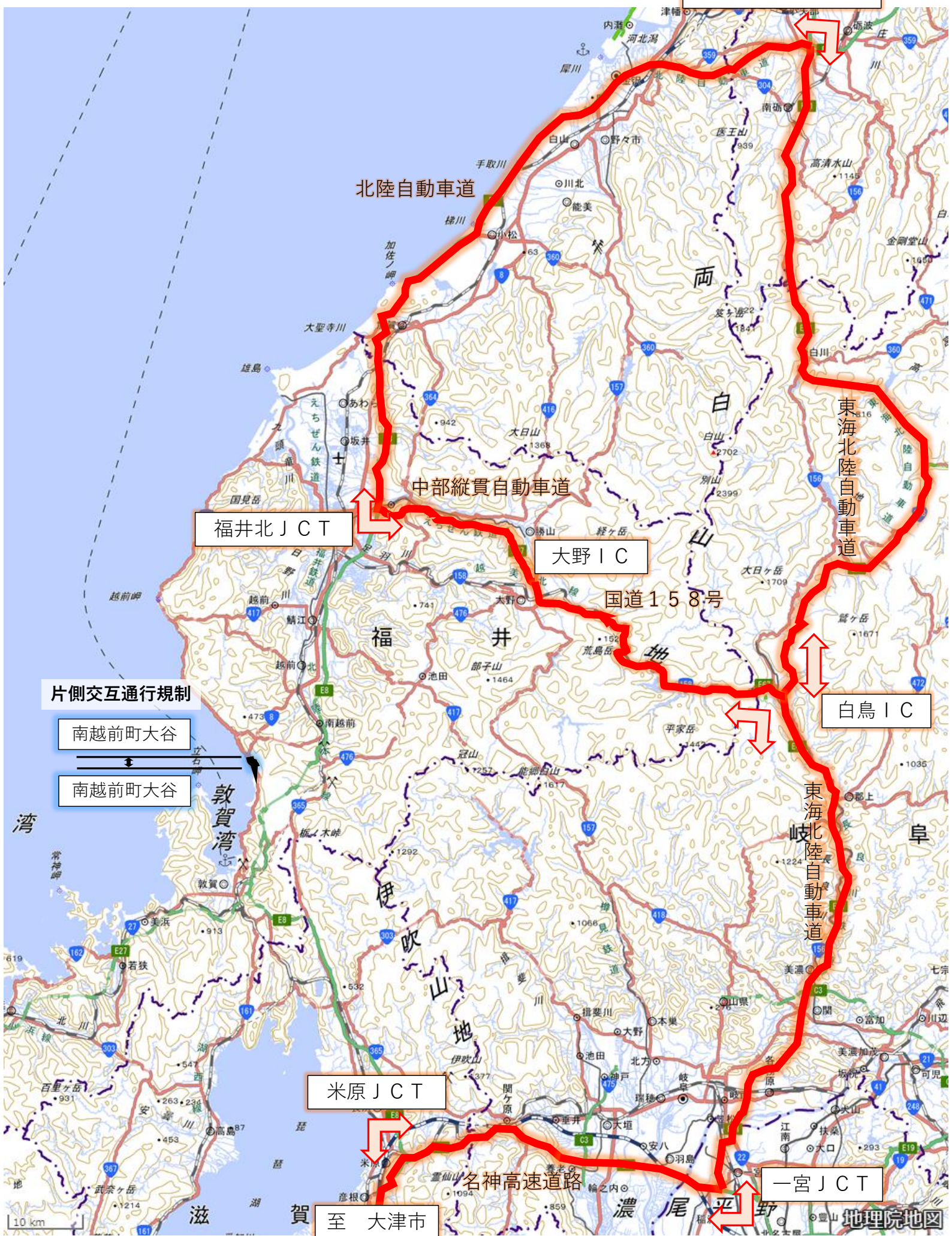
道路管理課長 ^{かみたに} 神谷 ^{たけし} 毅(内線431)

TEL: 0776-35-2661(代表)

国道8号 通行止め解除 南越前町桜橋交差点～敦賀市大比田交差点



広域迂回図 (高速道路等利用)





2022年8月8日

【11時現在】

中日本高速道路株式会社

— お知らせ —

大雨に伴う土砂災害による 通行止め区間の解除見込みのお知らせ(第10報)

大雨による当社管内の通行止め区間の解除見込みをお知らせいたします。

■通行止め区間の解除見込み

道路名	方向	区間	開始日時	解除見込	事象
E8 北陸道	上り線 (米原方面)	敦賀 IC～今庄 IC	8/5 4:17	8月10日(水)	土砂災害
		今庄 IC～武生 IC	8/5 6:50		
	下り線 (金沢・新潟方面)	敦賀 IC～今庄 IC	8/5 4:17	8月末頃	土砂災害

なお、長期間の通行止めが見込まれていますので、迂回をお願いいたします。

また、並行する国道や一般道通行止め情報等については、以下の WEB サイトから最新の交通情報をご確認ください。

国土交通省 近畿地方整備局 福井河川国道事務所

<https://www.kkr.mlit.go.jp/fukui/>

福井県 みち情報ネットふくい

<https://www.hozen.pref.fukui.lg.jp/hozen/yuki/>

【最新の被災状況・対策状況】

<上り線(米原方面)>

- ・敦賀トンネル坑口付近で発生した、大規模な土砂流入事象について、現地調査を完了しました。

(道路区域内への土砂流入量は約 1,000 m³(大型ダンプトラック約 200 台分))

- ・大規模な土砂流入箇所の土砂撤去、大型土のう設置を完了しました。土留めのための杭などを設置する応急対策工事を実施しております。
- ・そのほか、小規模な被災箇所2箇所は、応急対策工事を完了しております。

<下り線(金沢・新潟方面)>

- ・敦賀トンネル坑口付近で、道路区域外からの大規模な土砂流入事象がありました。(道路区域内への土砂流入量約 20,000 m³(大型ダンプトラック約 4,000 台分))

- ・8月6日(土)午前中に、福井県、敦賀市、北陸電力(株)と合同で現地調査を実施しました。

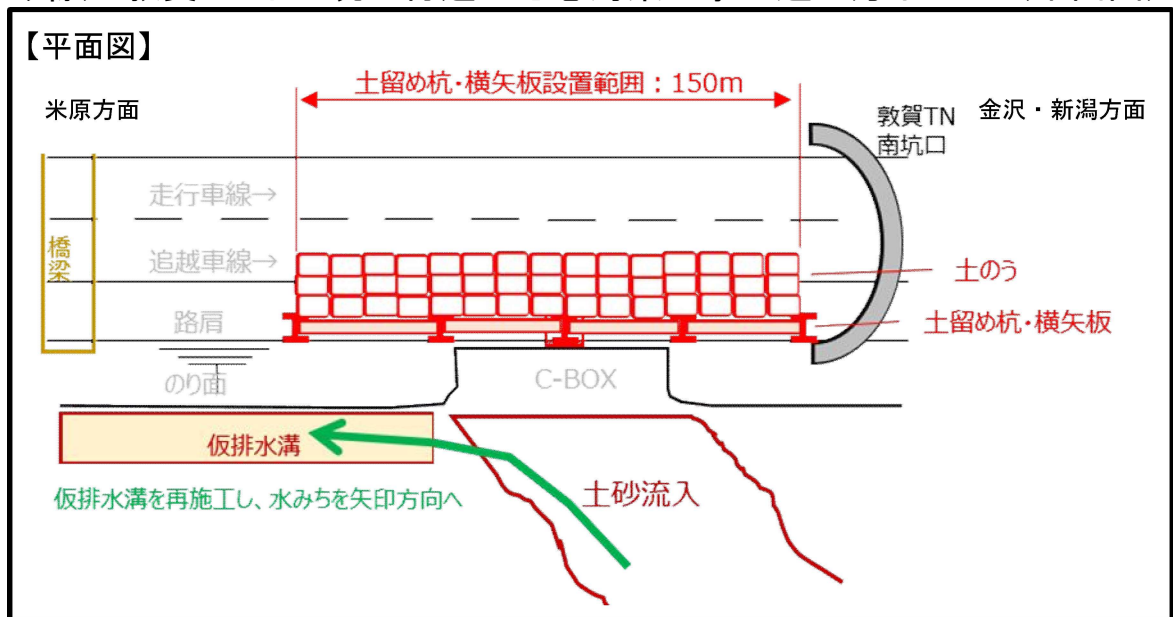
- ・調査結果を踏まえ、当社が行う応急対策工事に着手しております。
- ・その他、小規模な災害箇所2箇所は、応急対策工事を完了しております。



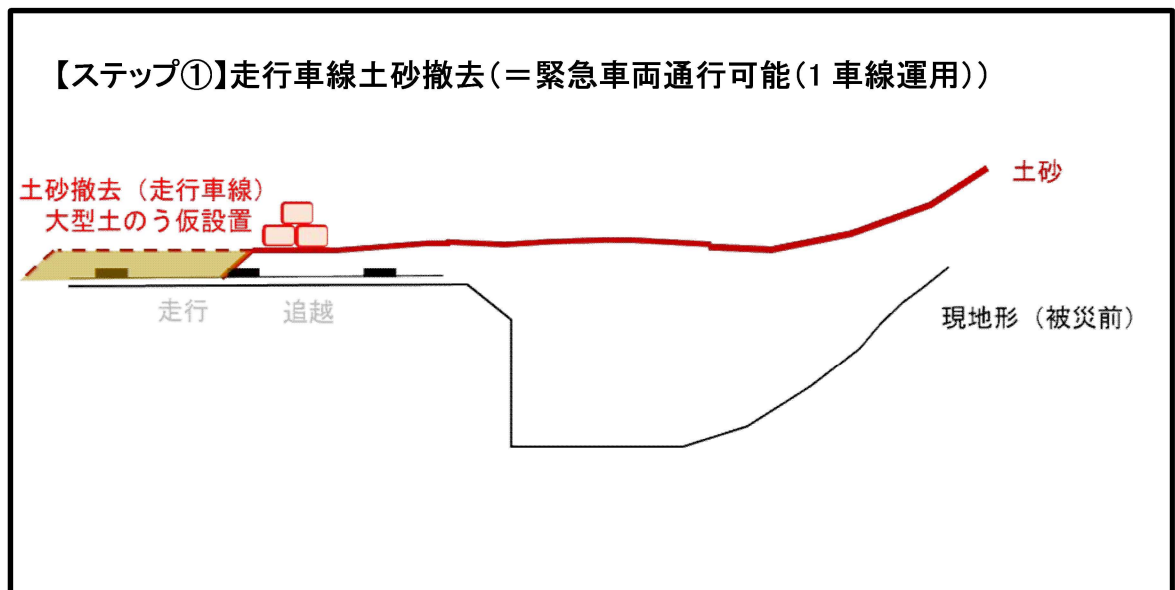
【今後の見込み】

- 上り線は 8 月 10 日(水)に通行止めを解除する予定です。
- 下り線は、8 月末頃の通行止め解除を目指して、作業員の安全を確保しながら、鋭意、応急対策工事を進めてまいります。
- 現在、緊急車両の通行のみ、当該区間の上り線を活用して、上下方向の通行確保をおこなっておりますが、上り線の通行止め解除後は下り線の一部を活用して、下り方面の緊急車両の通行を確保する予定です。

<(下り線) 敦賀トンネル坑口付近の応急対策工事の進め方イメージ(平面図)>



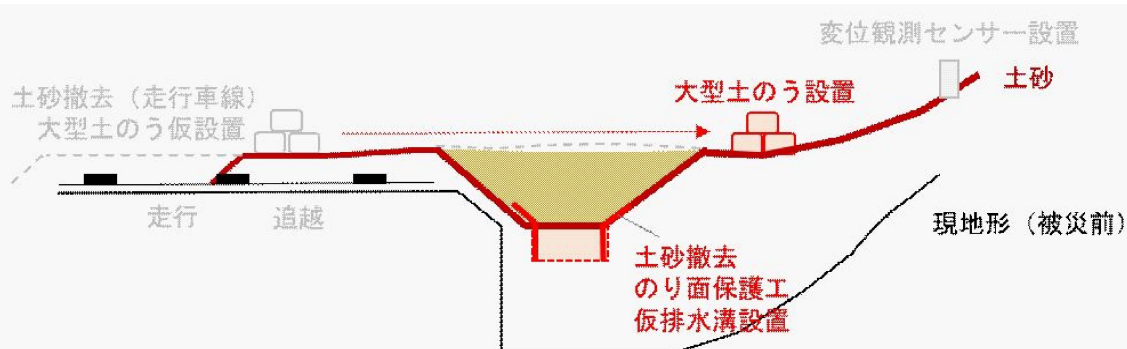
<(下り線) 敦賀トンネル坑口付近の応急対策工事の進め方イメージ(断面図)>



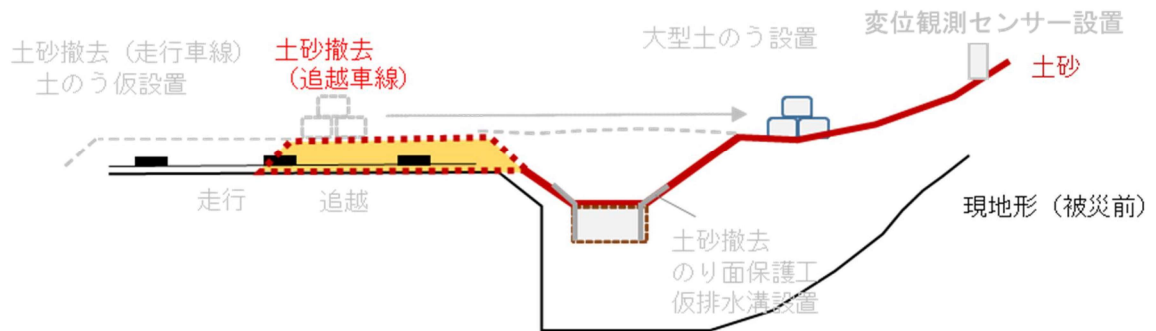
【ステップ②】変位観測センサー設置



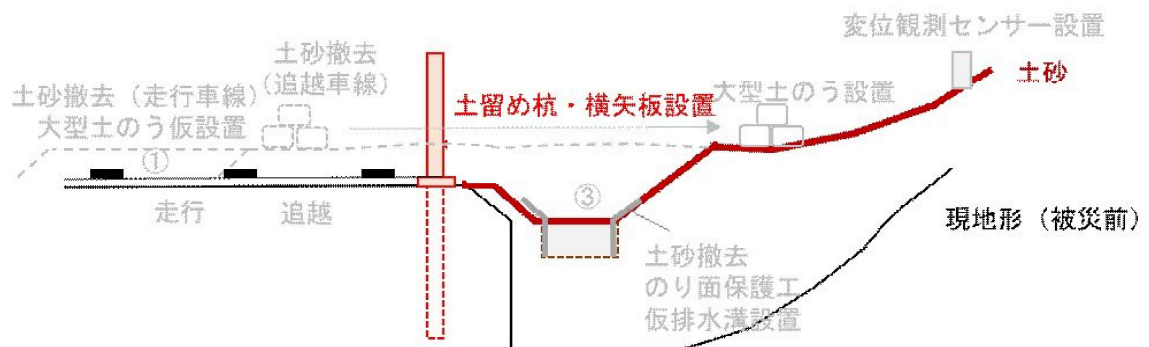
【ステップ③】仮排水溝設置(水みち切替)

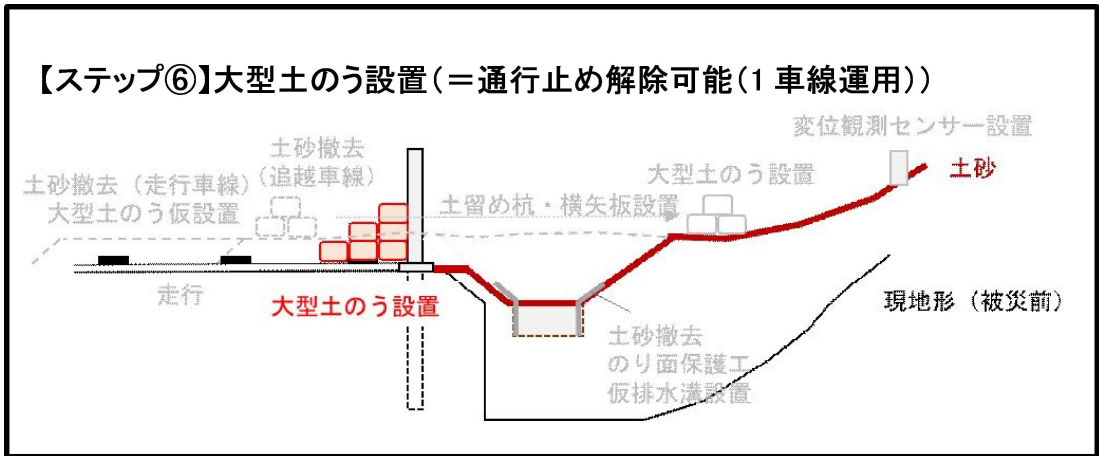


【ステップ④】追越車線土砂撤去




【ステップ⑤】土留め杭・横矢板設置





■土砂災害状況

北陸自動車道 下り線 敦賀 TN 入口付近



北陸自動車道 上り線 敦賀 TN 出口付近



<p>お問い合わせ先 (お客さま窓口)</p>	<p>NEXCO 中日本お客さまセンター (24 時間 365 日対応) TEL 0120-922-229 [フリーダイヤル] ※上記電話をご利用になれないお客さま TEL 052-223-0333</p> <p>日本道路交通情報センター (道路交通情報のみに関するお問い合わせ) [北陸 3 県・滋賀(北陸道 木之本以北・舞若道)・岐阜(東海北陸道 白川郷以北)地区] 高速金沢駐在 TEL 050-3369-6767[有料] ※対応時間 7~19 時</p>
-----------------------------	---------------------------------------------------------------------------------------------------------------------------------------------------------------------------------------------------------------------------------------------------------

【重要なお知らせ】 北陸道 敦賀IC～武生IC間は 土砂災害により通行止めしています。

大雨に伴い道路区域外から土砂が流入し、
以下の**高速道路で通行止め**をおこなっています。

道路名	通行止め区間	解除見込
北陸道	下り線 敦賀IC⇒今庄IC	8月末頃
	上り線 敦賀IC⇐武生IC	8月10日頃

一般国道8号なども通行止めをおこなっていますので、
関西・東海方面⇔福井・石川方面をご利用のお客さまは、
E41東海北陸道などへの迂回をお願いいたします。

E8 北陸道



※国道や県道等の通行止め情報は、以下のQRコードから最新の交通情報をご確認ください。

国土交通省 近畿地方整備局
福井河川国道事務所 ⇒



福井県みち情報
ネットふくい ⇒



◆リアルタイムの交通状況
「アイハイウェイ中日本」



◆NEXCO中日本
公式WEBサイト
「ドライバースサイト」



【高速道路に関するお問い合わせ（24時間年中無休）】

NEXCO中日本お客さまセンター TEL：0120-922-229(通話料無料)
フリーダイヤルをご利用になれない場合 TEL：052-223-0333(通話料有料)

主な情報発信(2022/8/8 12:00現在)



Twitter

災害・作業状況などを発信(18回)



災害状況
【アクセス】
667,774



復旧状況①
【アクセス】
15,146



作業状況②
【アクセス】
43,296

MIB

通行止め情報や注意喚起(7回更新)

【重要なお知らせ】
北陸道 敦賀IC～武生IC間は
土砂災害により通行止めしています。

大雨に伴い道路区域外から土砂が流入し、
以下の高速道路で通行止めをおこなっています

道路名	通行止め区間	解除見込
北陸道	下り線 敦賀IC⇒今庄IC	8月末頃
	上り線 敦賀IC←武生IC	8月10日頃

一般国道8号なども通行止めをおこなっていますので、
関西・東海方面⇄福井・石川方面をご利用のお客さまは、
E41東海北陸道などへの迂回をお願いします。

※国道や県道の通行止め情報は、以下のQRコードから最新の交通情報をご確認ください

国土交通省 近畿地方整備局 福井県みち情報 ネットふくい
福井河川国道事務所

◆リアルタイムの交通状況 「アイハイウェイ中日本」
◆NEXCO中日本 公式WEBサイト 「ドライブズサイト」

【高速道路に関するお問い合わせ(24時間年中無休)】
NEXCO中日本お客さまセンター TEL: 0120-922-229(通話料無料)
フリーダイヤルをご利用にならない場合 TEL: 052-223-0333(通話料有料)

プレスリリース

通行止め区間などのお知らせ(第10報まで)

大雨に伴う土砂災害による
通行止め区間の解除見込みのお知らせ(第10報)

大雨による当社管内の通行止め区間の解除見込みをお知らせいたします。
■通行止め区間の解除見込み

道路名	方向	区間	開始日時	解除見込	事象
E8 北陸道	上り線 (米原方面)	敦賀IC～今庄IC	8/5 4:17	8月10日(水)	土砂災害
	下り線 (金沢・新潟方面)	今庄IC～武生IC	8/5 6:50		土砂災害
	下り線	敦賀IC～今庄IC	8/5 4:17	8月末頃	土砂災害

なお、長期間の通行止めが見込まれていますので、迂回をお願いいたします。
また、並行する国道や一般道通行止め情報等については、以下のWEBサイトから最新の交通情報をご確認ください。

国土交通省 近畿地方整備局 福井河川国道事務所
<https://www.kkr.mlit.go.jp/fukui/>
福井県 みち情報ネットふくい
<https://www.hozen.pref.fukui.lg.jp/hozen/yuki/>

【最新の被災状況・対策状況】
＜上り線(米原方面)＞
・敦賀トンネル坑口付近で発生した、大規模な土砂流入事象について、現地調査を完了しました。
(道路区域内への土砂流入量は約1,000m³(大型ダンプトラック約200台分))
・大規模な土砂流入箇所への土砂撤去、大型土のう設置を完了しました。土留めのための杭などを設置する応急対策工事を実施しております。
・そのほか、小規模な被災箇所2箇所は、応急対策工事を完了しております。

＜下り線(金沢・新潟方面)＞
・敦賀トンネル坑口付近で、道路区域外からの大規模な土砂流入事象がりました。(道路区域内への土砂流入量は約20,000m³(大型ダンプトラック約4,000台分))
・8月6日(土)午前中に、福井県、敦賀市、北陸電力㈱と合同で現地調査を実施しました。
・調査結果を踏まえ、当社が行う応急対策工事に着手しております。
・その他、小規模な被災箇所2箇所は、応急対策工事を完了しております。

【今後の見込み】
○上り線は8月10日(水)に通行止めを解除する予定です。
○下り線は、8月末頃の通行止め解除を目指して、作業員の安全を確保しながら、緊急、応急対策工事を進めてまいります。
○現在、緊急車両の通行のみ、当該区間の上り線を活用して、上下方向の通行確保をおこなっておりますが、上り線の通行止め解除後は下り線の一部を活用して、下り方面の緊急車両の通行を確保する予定です。

＜(下り線) 敦賀トンネル坑口付近の応急対策工事の進め方イメージ(平面図)＞

その他

本線の特設情報板で広域迂回の内容を表示

小矢部砺波JCT手前に表示し、
東海北陸道への迂回推奨



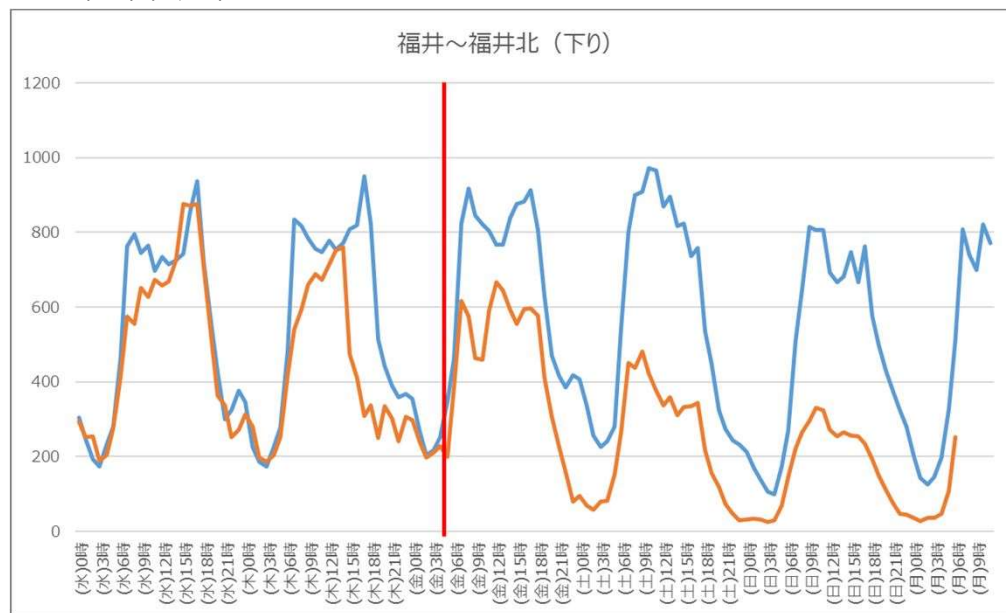
北陸道 福井県内の一部 災害通行止め
国道通行止め有り 迂回は東海北陸道へ

◆北陸自動車道、東海北陸自動車道 交通量推移 (速報値)

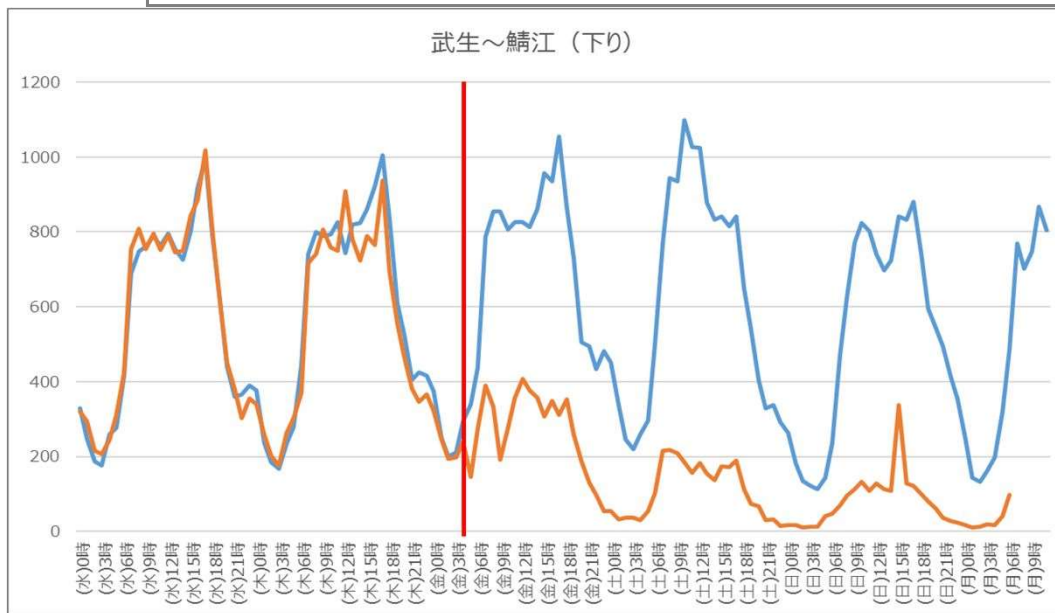
8/8 6:00
NEXCO中日本

(前週：7/27(水)～8/1(月)、今週：8/3(水)～8/8(月))

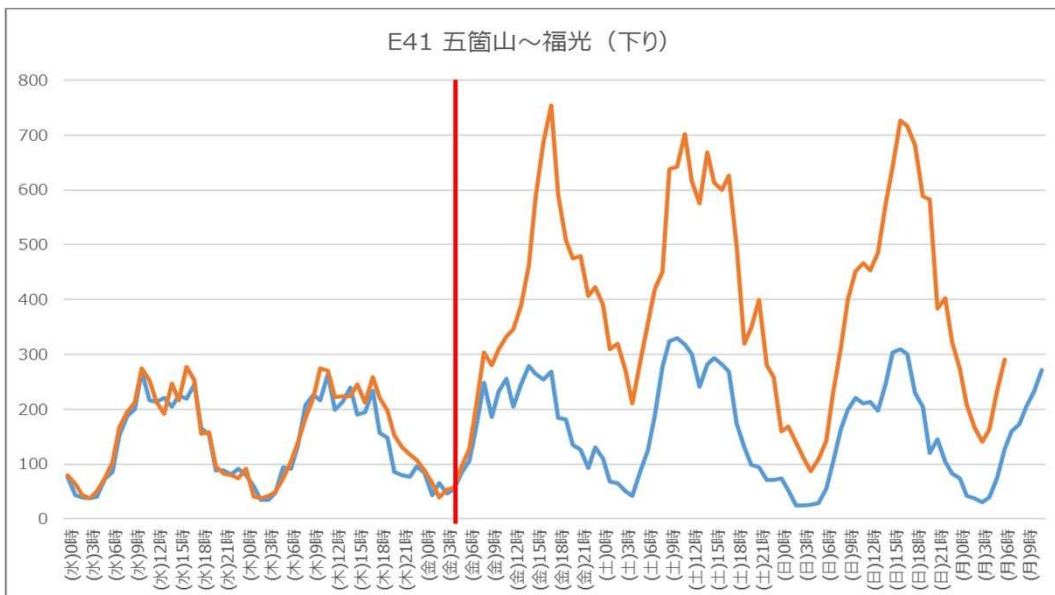
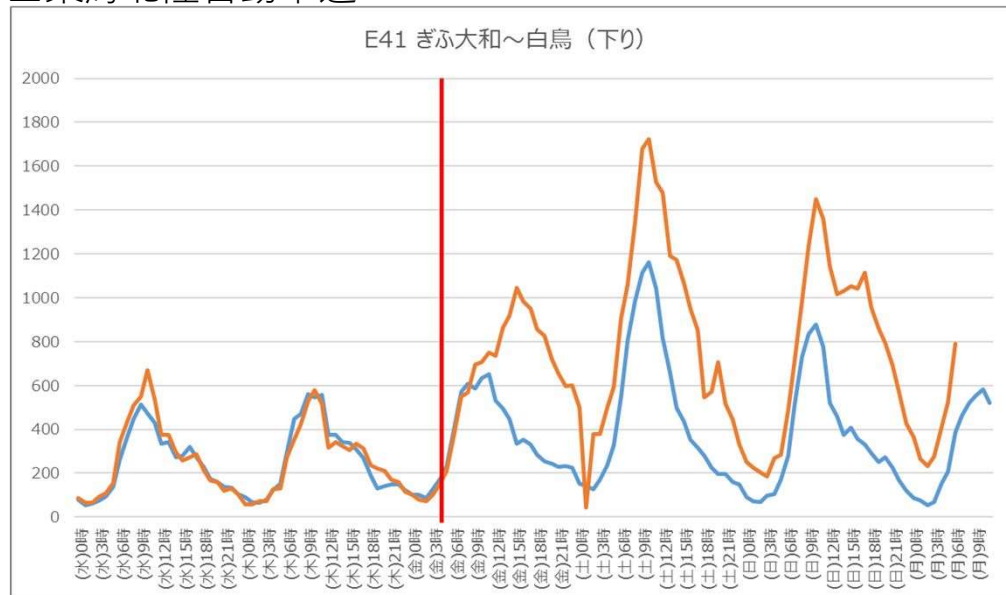
■北陸自動車道



軸：台 凡例： —【前週】 —【今週】




■東海北陸自動車道



8月5日からの大雨 北陸道災害概況図

NEXCO中日本 金沢支社
(8月8日8時時点)



⑤【上り】60.7KP 敦賀TN入口 8/5 13:00作業着手
8/6 12:00完了

⑦【上り】57.4KP 敦賀TN出口 8/5 14:00作業着手
8/7 作業状況

①②【上り】49.7KP 走行・追越 8/5 9:30作業着手
8/5 10:30完了

⑥【下り】58.35KP 敦賀TN入口 8/5 14:00作業着手
8/7 作業状況

④【下り】50.74KP 走行 8/5 9:00作業着手
8/5 18:00完了

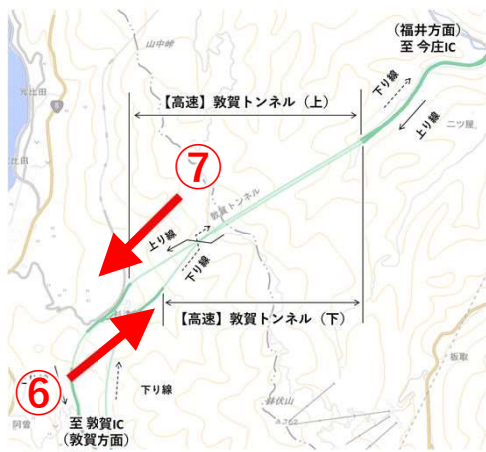
③【下り】下り50.5KP 走行 8/5 16:00作業着手
8/5 19:20完了



8月5日からの大雨 北陸道災害概況図

NEXCO中日本 金沢支社
(8月8日8時時点)

⑥下り 58.35 KP



⑦上り 57.4 KP



大雨(8月4日～5日)による影響について(河川・砂防)(8月8日11:00時点)

被害状況

前回からの変更点

(1)河川

番号	河川名	地係	発生日時・時間	災害概要	被害有無 (物的被害、人的被害)	対応状況
①	暮見川	勝山市郡町3丁目	8/4 9:55	溢水、 護岸損壊	駐車場(民地)冠水 護岸	8/4 16:00 溢水解消 8/6 18:00 土嚢設置完了
②	皿川	勝山市荒土町伊波	8/4 9:55	溢水	家屋浸水、田圃湛水	8/4 16:00 溢水解消
③	羽生川	福井市大宮町	8/4 11:15	溢水	道路冠水	8/4 13:50 溢水解消
④	滝波川	勝山市滝波町4丁目	8/4 11:50	左岸堤防損壊	堤防	8/4 18:00 川裏側土嚢設置完了 8/8 川表側土嚢設置開始
⑤	磯部川	坂井市春江町中筋	8/4 14:30	溢水	田圃湛水	8/4 20:00 溢水解消
⑥	田島川	坂井市丸岡町石城戸町	8/4 15:10	溢水	道路冠水	8/4 18:30 溢水解消
⑦	和田川	越前町上川去	8/4 15:55	越水、 右岸堤防浸食	田圃湛水	8/4 19:00 越水解消 19:40 大型土嚢設置完了
⑧	鹿蒜川	南越前町今庄	8/5 9:30	溢水	家屋浸水、道路冠水、 田圃湛水 堤防、護岸	8/5 15:40 排水ポンプ車 による排水作業開始 17:30 排水作業完了 8/6～ 大型土嚢設置開始
⑨	大塩谷川	越前市下平吹町	8/5 9:40	溢水	道路冠水、田圃湛水	8/5 12:00 溢水解消
⑩	江端川	福井市徳光町	8/5 不明	溢水	田圃湛水	8/5 8:01 溢水解消
⑪	七瀬川	福井市荒谷町	8/5 不明	越水	田圃湛水	8/5 8:01 越水解消

(2)砂防施設 県管理施設

番号	河川名	地係	発生日時・時間	災害概要	被害有無 (物的被害、人的被害)	対応状況
⑫	野津又川	勝山市北野津又	8/4 11:50	護岸流出 他	道路冠水、田圃湛水 護岸	8/8 大型土嚢準備中

河川・砂防被害状況 (期間:2022/08/04 09:55 ~ 2022/08/05 9:40)

⑤ 磯部川(坂井市春江町中筋)



⑪ 七瀬川(福井市荒谷町)



⑥ 田島川(坂井市丸岡町石城戸町)



② 皿川(勝山市荒土町伊波)



⑦ 和田川(越前町上川去)



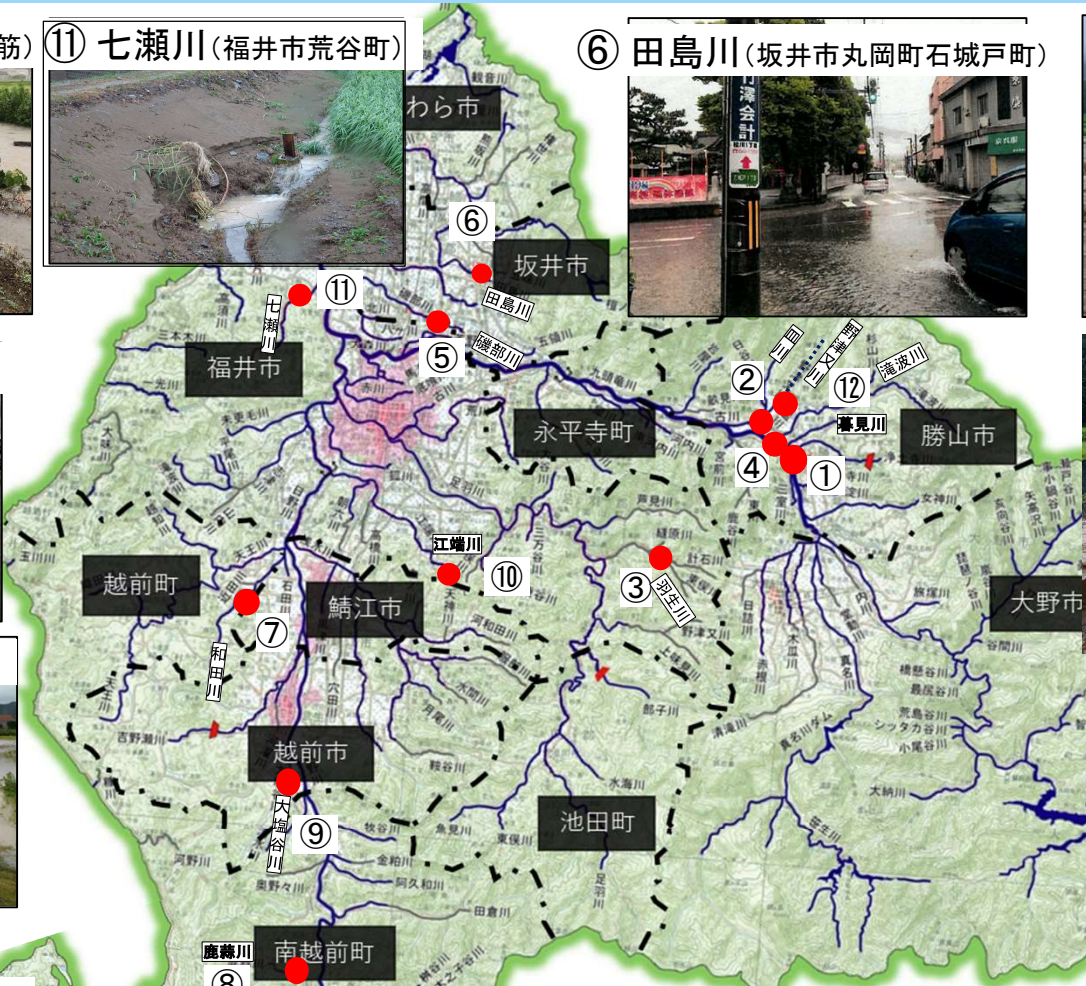
⑫ 野津又川(勝山市北野津又)



⑨ 大塩谷川(越前市下平吹町)



① 暮見川(勝山市郡町3丁目)



⑩ 江端川(福井市徳光町)



⑧ 鹿蒜川(南越前町今庄)



③ 羽生川(福井市大宮町)



④ 滝波川(勝山市滝波町4丁目)



④滝波川 勝山市滝波町 堤防損壊

R4.8.8 11:00

R4.8.4 11:50 増水による堤防(左岸)損壊

18:00 川裏側土嚢設置完了(L=15m)

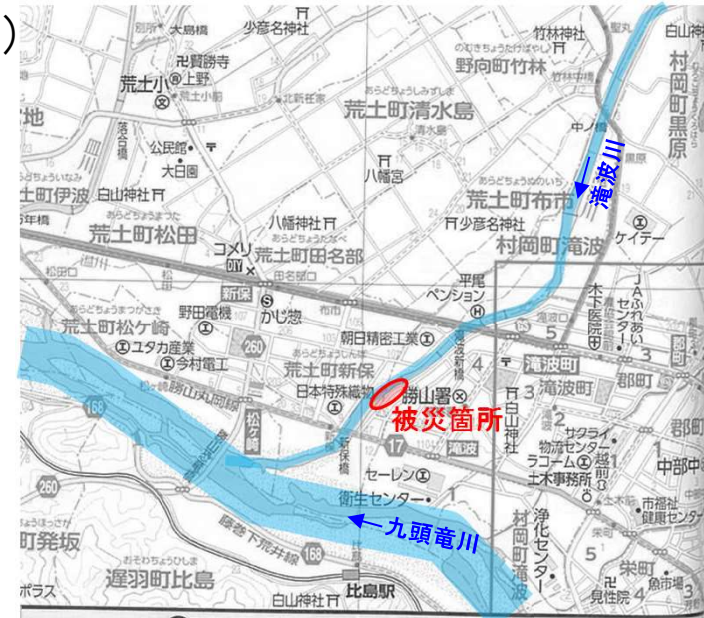
R4.8.5、6 土のう製作(水位が高いため設置不可)

R4.8.7 17:00 設置予定箇所の整地作業完了(水位高い)

R4.8.8 8:00 川表側土嚢設置開始

河川課

8/4 11:50被災状況



8/4 11:50被災状況



8/4 18:00川裏側土嚢設置完了



8/8 8:00 川表側土嚢設置開始



⑧鹿蒜川 南越前町今庄 溢水

R4.8.8 11:00

R4.8.5 9:30 鹿蒜川の氾濫による浸水
(護岸流出、右岸堤防決壊、田畑浸水)

河川課



(3) 道路

8.8 11:00 現在

【県管理道路】

前回からの変更点

番号	路線名	地係	発生日時・時間	災害概要	被害有無 (物的被害、人的被害)	対応状況
①	(国)157号	勝山市北谷町谷～ 長山町	8/4 10:00頃	土砂流出 道路冠水	現時点でなし	全面通行止め →8/5 17時解除
②	(国)416号	勝山市野向町北野津又	8/4 10:40頃	斜面崩壊 土砂流出	一時孤立発生(10名) 現在解消	全面通行止め →8/4 17時一部解除 (あまごの宿まで)
③	(国)158号	福井市大宮町	8/4 11:15頃	道路冠水	現時点でなし	全面通行止め →8/4 15時解除
④	(一)上小池 勝原線	大野市上打波	8/4 14:00頃	斜面崩壊	一時孤立発生(4名) 現在解消	全面通行止め
⑤	(国)365号	南越前町合波～板取	8/5 7:00頃	土砂流出 道路損壊	現時点でなし	全面通行止め
⑥	しおかぜラ イン	南越前町大谷	8/5 7:00時点	土砂流出	現時点でなし	全面通行止め
⑦	(国)305号	南越前町河野～ 鯖波	8/5 7:30頃	土砂流出 道路冠水	現時点でなし	全面通行止め
⑧	(一)今庄杉 津線	南越前町今庄～敦賀市 杉津	8/5 11:00時点	土砂流出 道路損壊等	道路、橋梁	全面通行止め

【その他】

前回からの変更点

番号	路線名	地係	発生日時・時間	災害概要	被害有無 (物的被害、人的被害)	対応状況
⑨	法恩寺山 有料道路	勝山市村岡町暮見	8/4 9:20頃	擁壁崩壊 斜面崩壊	一時孤立発生(290名) 現在解消	全面通行止め →8/6 8時 一部解除 ※迂回路を利用し、 通行可能
			8/4 10:30頃	土砂流出		

8月4～5日の大雨による道路復旧状況(福井県越前市～敦賀市間)

8月8日 11:00時点の状況

今庄杉津線(南越前町今庄～敦賀市杉津)
8月5日 11:00～通行止め(道路損壊)



しおかぜライン(南越前町大谷)
8月4日 15:30～通行止(土砂流出)



国道8号(南越前町河内～敦賀市余座)
8月5日 10:30～通行止(土砂流出)



分断
8/5 10:30～

国道305号(南越前町河内)
8月5日 8:30～通行止(土砂流出)



国道365号
(南越前町孫谷～板取) 8月5日
7:00～通行止め(道路損壊)



北陸自動車道
(武生IC～敦賀IC) 8月5日
4:17～通行止め(土砂流出)

Google map

大雨による通行規制 R4.8.5 07:00～(全面通行止 28.0km)

被災状況 道路損壊 3ヶ所
 路肩損壊 5ヶ所
 土砂流出 16ヶ所
 復旧方針 迂回路、大型土のう設置
 復旧見込 8/10中に通行止め解除の見込み
 作業状況 8/8 迂回路設置完了
 大型土のう製作・設置、
 路肩保護、舗装



(南越前町鯖波から全面通行止)

(敦賀市余座まで全面通行止)

※黒字は完了

⑥ しおかぜラインの復旧状況(南条郡南越前町大谷 土砂流出)

R4.8.8 11:00

土砂流出による通行規制 R4.8.5 7:00～(全面通行止 9.7km)



⑦ (国) 305号の復旧状況(南越前町河野～鯖波 土砂流出、道路損壊) R4.8.8 11:00

土砂流出による通行規制 R4.8.5 09:30～(全面通行止 13.1km)

①魚見橋被災状況(全景)

②菅谷橋被災状況

③被災状況

①魚見橋被害状況(近景)

③土砂撤去完了

①魚見橋 8/8 10時時点

①、② 南越前町河野～国道8号桜橋
被災状況 土砂流出、道路損壊2ヶ所
復旧方針 道路復旧、大型土のう設置
復旧見込 8/9中に通行止め解除の見込み
作業状況 8/8 大型土のう製作・設置作業中

③ 国道8号桜橋～南越前町鯖波
被災状況 土砂流出1ヶ所
復旧方針 流出土砂撤去、大型土のう設置
復旧見込 8/9中に通行止め解除の見込み
作業状況 8/8 土砂撤去完了、大型土のう製作・設置作業中

⑧ (一)今庄杉津線の復旧状況(南条郡南越前町今庄～敦賀市杉津 土砂流出) R4.8.8 11:00

土砂流出による通行規制 R4.8.5 11:00～ (全面通行止 14.9km)

<敦賀市側>

被災状況 土砂流入(トンネル) 1ヶ所
 道路損壊 1ヶ所
 路肩損壊 2ヶ所
 復旧方針 土砂撤去、迂回路設置(1車線確保)※大型車通行不可
 復旧見込 8/10中に通行止め解除の見込み
 作業状況 8/8 ①:土砂撤去完了
 ②:山側切土、谷側盛土・大型土のう設置中
 ③～④:未着手

<南越前町側>

被災状況 土砂流出 多数 道路損壊 3ヶ所 路肩損壊 7箇所 橋梁流失 1橋
 復旧方針 土砂撤去、応急復旧(1車線確保)、迂回路設置
 復旧見込 8/10中に大桐まで通行止め解除の見込み
 作業状況 8/8 ⑤～⑬:未着手
 ⑭:迂回路設置中、⑭～⑮間の土砂撤去中
 ⑮:大型土のう設置・盛土完了



⑨ 法恩寺山有料道路 勝山市村岡町暮見 斜面崩壊

R4.8.7 11:00

2022/08/06 8:00～ 全面通行止め一部解除(勝山市村岡町暮見～勝山市170字) 道路建設課

被災箇所

30m

15m

◎スキージャンプ勝山の営業
・6日9:00より営業再開
・迂回路を利用しアクセス可能

◎被災箇所の対応
5日から、土砂撤去に向け現地測量中

迂回路

①

②

③

通行止め解除区間

スキージャンプ勝山

法恩寺山有料道路 L=6.6km

路面清掃状況

通行規制状況の集計

8月8日11:00時点

県管理道路の通行規制	35箇所(18箇所解消)
災害による規制	5箇所(3箇所解消)
全面通行止	4箇所(2箇所解消)
片側交互通行	1箇所(1箇所解消)
雨量による規制	24箇所(11箇所解消)
全面通行止	24箇所(11箇所解消)
冠水による規制	4箇所(2箇所解消)
全面通行止	3箇所(1箇所解消)
片側交互通行	1箇所(1箇所解消)
その他	2箇所(2箇所解消)
全面通行止	2箇所(2箇所解消)

前回からの変更点

通行規制状況の一覧

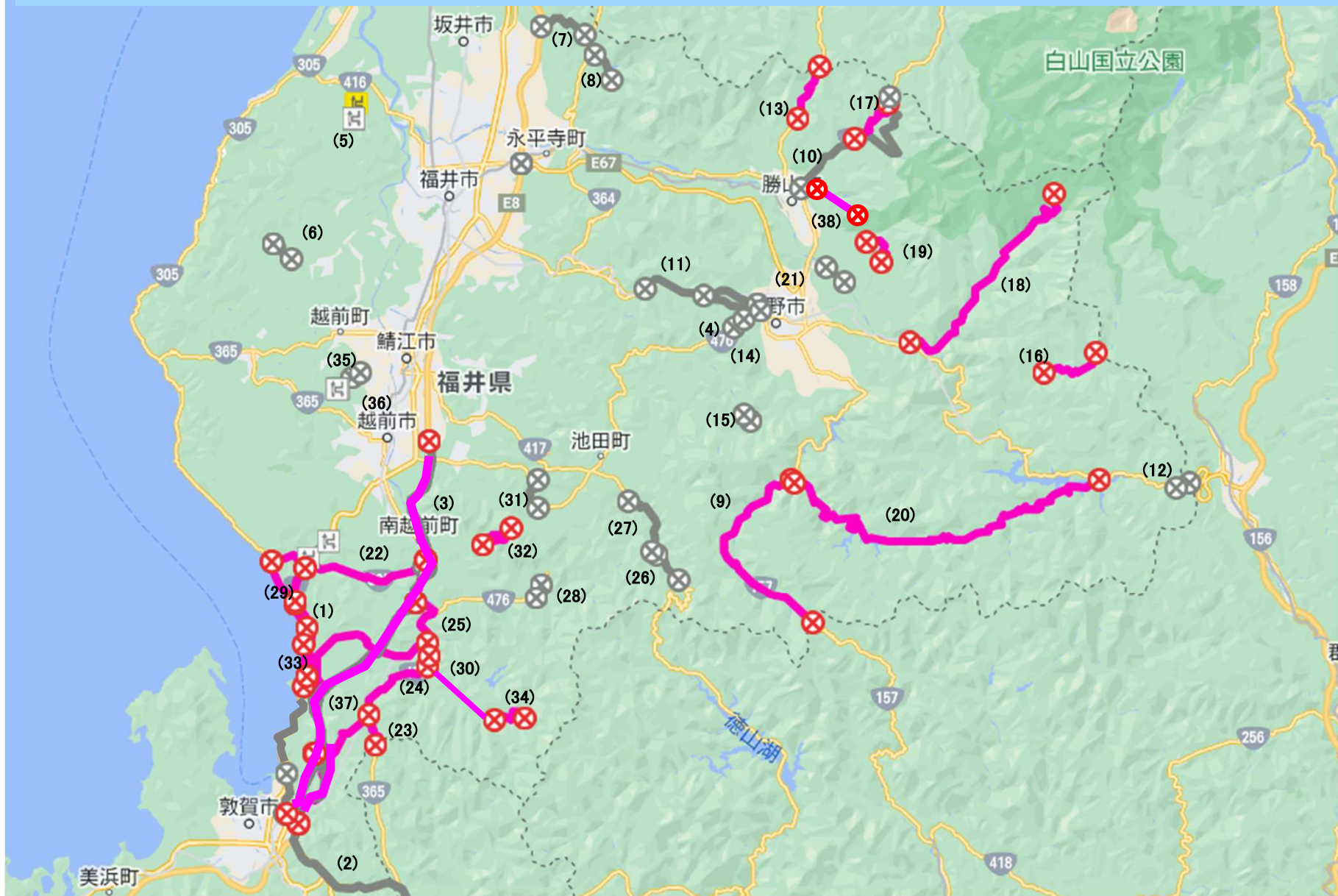
事務所名	路線名	規制区間	延長	日時	理由	状況
(1)福井河川国道	(国)8号	桜橋交差点から 大比田交差点まで (越前市白崎町～敦賀市田結を短縮)	9.41km	08月05日 10:30から (7日12:00に変更)	(全面通行止)(国)8号 全面通行止	継続中
(2)中日本高速金沢	北陸自動車道路(下)	木之本ICから 敦賀ICまで	23.24km	08月05日 11:42から 08月05日 21:30まで	(全面通行止)北陸自動車道路(下) 全面通行止	解除
(3)中日本高速金沢	北陸自動車道路(上下)	(上)武生ICから敦賀ICまで (下)今庄ICから敦賀ICまで	34.0km 21.48km	08月05日 04:17から (21:30に変更)	(全面通行止)北陸自動車道路(上下) 全面通行止	継続中
(4)福井	(国)158号	福井市境寺町から 大野市犬山まで	9.4km	08月04日 12:00から 08月04日 15:00まで	(全面通行止)大雨による通行止解除	解除
(5)福井	(主)福井大森河野線(3)	福井市大年町から 福井市大年町まで	0.1km	08月04日 20:30から 08月05日 11:50まで	(片側交互通行)路面冠水による通行規制	解除
(6)福井	(主)福井四ヶ浦線(6)	福井市白滝町から 福井市滝波町(滝波ダム)まで	2.2km	08月04日 15:10から 08月04日 16:10まで	(全面通行止)倒木による通行止解除	解除

事務所名	路線名	規制区間	延長	日時	理由	状況
(7)三国	(主)丸岡川西線(10)	坂井市丸岡町川上から 坂井市丸岡町山竹田まで	4.6km	08月04日 17:00から 08月05日 05:30まで	(全面通行止)大雨による通行 規制	解除
(8)三国	(一)龍ヶ鼻ダム公園 線(259)	坂井市丸岡町山口から 坂井市丸岡町上竹田まで	2.8km	08月04日 17:30から 08月05日 05:30まで	(全面通行止)大雨による通行 規制	解除
(9)奥越	(国)157号	大野市中島から 大野市温見(県境)まで	20.5km	08月04日 11:00から	(全面通行止)大雨による通行 規制	継続中
(10)奥越	(国)157号	勝山市北谷町谷から 勝山市長山町1丁目7まで	15.6km	08月04日 10:00から 08月05日 17:00まで	(全面通行止)大雨による通行 規制	解除
(11)奥越	(国)158号	福井市計石町から 大野市牛ヶ原まで	4.4km	08月04日 10:30から 08月04日 21:40まで	(全面通行止)路面冠水による 通行規制	解除
(12)奥越	(国)158号 旧道	大野市東市布から 岐阜県境(油坂トンネル)まで	1.3km	08月04日 09:30から 08月05日 10:15まで	(全面通行止)大雨による通行 規制	解除
(13)奥越	(国)416号	勝山市野向町横倉から 勝山市野向町横倉まで	6.1km	08月04日 10:40から	(全面通行止)大雨による通行 規制	継続中
(14)奥越	(国)476号	大野市中丁から 大野市中丁(福井市境)まで	3.7km	08月04日 11:30から 08月05日 15:30まで	(全面通行止)大雨による通行 規制	解除
(15)奥越	(主)松ヶ谷宝慶寺大 野線(34)	大野市宝慶寺(池田町境)から 大野市宝慶寺まで	2.0km	08月04日 15:30から 08月05日 15:00まで	(全面通行止)大雨による通行 規制	解除
(16)奥越	(一)白山中居神社朝 日線(127)	大野市小谷堂から 大野市三面まで	3.1km	08月04日 08:15から	(全面通行止)大雨による通行 規制	継続中
(17)奥越	(一)谷北六呂師線 (135)	勝山市北谷町五所ヶ原から 勝山市北谷町北六呂師まで	7.5km	08月04日 09:30から	(全面通行止)大雨による通行 規制	継続中

事務所名	路線名	規制区間	延長	日時	理由	状況
(18)奥越	(一)上小池勝原線(173)	大野市西勝原から大野市上小池まで	21.1km	08月04日 08:00から	(全面通行止)大雨による通行規制	継続中
(19)奥越	(一)奥越高原線(221)	勝山市平泉寺町小矢谷から大野市南六呂師まで	4.2km	08月04日 12:00から	(全面通行止)大雨による通行規制	継続中
(20)奥越	(一)大谷秋生大野線(230)	大野市箱ヶ瀬から大野市中島まで	38.7km	08月04日 10:30から	(全面通行止)大雨による通行規制	継続中
(21)奥越	(一)上唯野西屋勝山線(239)	勝山市平泉寺町壁倉から勝山市平泉寺町岩ヶ野まで	1.8km	08月04日 13:30から 08月05日 16:00まで	(全面通行止)大雨による通行規制	解除
(22)丹南	(国)305号	南条郡南越前町河野から南条郡南越前町鯖波まで	13.1km	08月05日 09:30から	(全面通行止)土砂流出による通行規制	継続中
(23)丹南	(国)365号	福井県南条郡南越前町板取から滋賀県境まで	4.2km	08月04日 16:00から	(全面通行止)雨量による通行規制	継続中 (別規制から変更)
(24)丹南	(国)365号	南条郡南越前町合波から南条郡南越前町大門まで	0.8km	08月05日 10:30から	(全面通行止)大雨による通行規制	継続中
(25)丹南	(国)365号	南条郡南越前町鯖波から敦賀市余座まで	28.0km	08月05日 07:30から	(全面通行止)道路冠水および土砂流出	継続中
(26)丹南	(国)417号	福井県今立郡池田町志津原から今立郡池田町河内まで	5.8km	08月04日 16:00から 08月05日 16:00まで	(全面通行止)土砂流出による通行規制	解除
(27)丹南	(国)417号	池田町河内から池田町田代まで	3.0km	08月04日 11:00から 08月05日 16:00まで	(全面通行止)大雨による通行規制	解除
(28)丹南	(国)476号	南条郡南越前町小倉谷から南条郡南越前町杉谷まで	1.2km	08月04日 18:30から 08月06日 6:00まで	(全面通行止)雨量による通行規制	解除

事務所名	路線名	規制区間	延長	日時	理由	状況
(29)丹南	越前・河野しおかぜライン	南条郡南越前町河野から敦賀市大比田まで	9.7km	08月04日 15:30から	(全面通行止)雨量による通行規制	継続中
(30)丹南	(一)杣山城趾線(137)	南条郡南越前町鯖波から南条郡南越前町鯖波まで	0.1km	08月05日 10:00から 08月05日 16:40まで	(全面通行止)大雨による通行規制	解除
(31)丹南	(一)菅生武生線(201)	越前市入谷町から今立郡池田町魚見まで	3.7km	08月04日 13:30から 08月05日 14:20まで	(全面通行止)雨量による通行規制	解除
(32)丹南	(一)池田南条線(203)	今立郡池田町金山から南条郡南越前町上牧谷まで	5.8km	08月04日 11:00から	(全面通行止)雨量による通行規制	継続中
(33)丹南	(一)大谷杉津線(204)	敦賀市元比田から南条郡南越前町大谷まで	2.0km	08月05日 11:30から	(全面通行止)大雨による通行規制	継続中
(34)丹南	(一)広野大門線(231)	南条郡南越前町広野から南条郡南越前町大門まで	12.8km	08月04日 14:30から	(全面通行止)雨量・道路陥没による通行規制	継続中
(35)丹南/鯖江丹生	(一)鯖江織田線(104)	丹生郡越前町宇須尾から丹生郡越前町宇須尾まで	0.1km	08月04日 18:10から 08月04日 19:45まで	(片側交互通行)土砂流出による通行規制	解除
(36)丹南/鯖江丹生	(一)鯖江織田線(104)	鯖江市下野田町から鯖江市石生谷町まで	0.8km	08月04日 17:10から 08月04日 19:40まで	(全面通行止)大雨による通行規制	解除
(37)丹南	(一)今庄杉津線(207)	南越前町今庄から敦賀市杉津まで	14.9km	08月05日 11:00から	(全面通行止)土砂流出による通行規制	継続中
(38)道路公社	法恩寺山有料道路	勝山市村岡町暮見から勝山市170字まで	6.6km	08月04日 11:00から	(全面通行止)斜面崩壊等による通行規制	継続中 →一部解除

通行規制状況 (期間:2022/08/04 00:00 ~ 2022/08/08 11:00)



大雨災害対策に係る南越前町への県職員派遣

○保健師

2名（日交替）：南越前町保健師への災害活動の助言、避難所衛生指導、家庭訪問
8月5日（金）～12日（金）

○情報収集

事務等1名（日交替）
8月5日（金）～7日（日）（終了）

○現場状況把握、個別対応等

事務1名：現場状況の把握、情報収集、県庁との調整
8月6日（土）～12日（金）
事務4名：現地での個別要望対応要員
8月8日（月）～14日（日）

○物資配布

事務等4名：備蓄食料配布
8月6日（土）（終了）

○トイレカー配備

事務1名、土木1名
8月7日（日）（終了）

○南越前町ボランティアセンター受付関連業務

事務等7日1名+8日から2名増員（日交替）
8月7日（日）から当面

○災害救助法適用助言

事務1名
8月7日（日）（終了）

合計 18名

8月8日（月）時点 10名

	R4. 8. 8 (月) 11:00現在の状況	備考
鉄 道	<p>J R</p> <ul style="list-style-type: none"> ・北陸本線（普通） ・敦賀～武生駅間 終日運行を取り止め ・北陸本線（特急） [サンダーバード] 終日運転を取り止め ・大阪～金沢駅間 [しらさぎ] ・名古屋・米原～金沢駅間 終日運転を取り止め [ダイナスター] ・福井～金沢駅間 通常運行2往復、臨時列車21本を運転 	<p>8月11日(木)始発から運転再開</p>
路線バス	<ul style="list-style-type: none"> ・福鉄バス 王子保・河野線（越前武生駅～糠長島（河野地区）） 六中前～河野間を迂回運行 	
高速バス	<ul style="list-style-type: none"> ・東京線・大阪線・名古屋線 全便運休 	

武生駅～敦賀駅 災害時緊急バスの運行について

- 1 運行開始 令和4年8月8日（月）6：00～8月10日（水）
- 2 運行ルート 武生駅⇒敦賀駅、敦賀駅⇒武生駅 直通（無料）
- 3 運行事業者 福井鉄道株

4 運行ダイヤ

武生駅、敦賀駅から同時刻に出発

発車時刻	備考
6：00	1時間ごと 武生駅発、敦賀駅発 各10台
7：00	
8：00	
10：00	2時間ごと 武生駅発、敦賀駅発 各2台
12：00	
14：00	
16：00	
17：30	1時間ごと 武生駅発、敦賀駅発 各10台
18：30	
20：00	

5 発着場所

武生駅：武生駅前ロータリー

敦賀駅：敦賀駅前ロータリー

6 利用状況

<令和4年8月8日(月)>

出発時刻	武生発		敦賀発		累 計	
	乗車人数	運行台数	乗車人数	運行台数	乗車人数	運行台数
6：00	26人	3台	22人	3台	48人	6台
7：00	44人	3台	23人	3台	67人	6台
8：00	50人	3台	43人	3台	93人	6台
10：00	69人	2台	79人	2台	148人	4台
計	189人	11台	167人	11台	356人	22台

令和4年8月8日(月)
11:00現在
交流文化部

大雨災害に対する対応等について

1 大雨災害に伴う罹災者、帰宅困難者、ボランティア等への宿泊代金割引(ふくいdeお得キャンペーン)の適用

○罹災者、交通機関や道路の不通による帰宅困難者、遠方からのボランティアなど、今回の災害に伴い、県内宿泊施設で宿泊されている方について、現在実施中のふくいdeお得キャンペーン(宿泊代金の最大50%割引、割引上限5千円)を適用

○交通インフラや被災地の復旧作業には一定の期間を要すると思われることから、災害に伴う宿泊である場合には、お盆時期(8月10日から16日まで)も割引適用を実施(※観光など災害に伴う事由以外で宿泊する場合は割引適用の対象外)

○上記の適用について、市町(罹災証明発行部署など)、市町観光協会、ボランティアセンター、宿泊施設、県旅館ホテル生活衛生同業組合等を通じて、チラシ配布・掲示、ホームページ(大雨影響対応状況ページ、ふくいドットコム)掲載等により周知

2 ふるさと納税による寄付受付の状況

○ふるさと納税ポータルサイト「ふるさとチョイス」に、災害支援特設ページを開設(8月5日(金)19時)

○福井県のほか、県内各市町への寄付も受付(共同受付窓口)

【寄付】8月6日(土)13:00現在	35件	500,000円
8月7日(日)11:00現在	107件	1,412,000円
8月8日(月)11:00現在	190件	2,568,000円

○県の「大雨影響対応状況ページ」に災害支援寄付を掲載し、わかりやすく最短の手順で寄付画面に到達

3 野外恐竜博物館の被害状況

○化石発掘現場の観察広場に降りる遊歩道が崩壊。発掘現場(川の対岸)に渡るための仮設道路が流失(詳細は今後調査実施)

○野外恐竜博物館へ至る市道・林道も倒木や土砂崩れ多数。再開時期は未定(早期の再開は困難)

ふくい de お得キャンペーン(宿泊代金割引)

大雨災害に伴う罹災者、帰宅困難者、 ボランティア等への適用のご案内

今回の大雨に伴い、災害に遭われた皆様には心からお見舞い申し上げます。

災害に遭われた方、交通機関や道路の不通により帰宅困難である方、遠方からのボランティアの方など、今回の災害を受けて県内宿泊施設で宿泊されている方につきましても、現在実施中の宿泊代金割引キャンペーン「ふくい de お得キャンペーン」(宿泊代金の最大 50%割引、割引上限 5 千円)の対象となりますので、ご利用ください。

※上記割引適用は、福井県民および近隣 10 府県民（石川・富山・新潟・長野・静岡・岐阜・愛知・三重・滋賀・京都）を対象とし、ワクチン 3 回接種または陰性証明が必要です

また、8月10日から8月16日までのお盆期間におきましても、災害に伴う宿泊である場合には上記割引を適用しますので、宿泊施設の窓口にて「災害に伴う宿泊」である旨を申し出てください。

※観光など、災害に伴う事由以外でのお盆期間の宿泊は、割引適用の対象外です

※お盆期間中は休前日（割引上限 5 千円）として取り扱います

[お問い合わせ先]
ふくい de お得キャンペーン事務局
電話：0776-97-9527
(9～17時 土・日・祝日を除く)

【参考】

福井県

組織・部署から探す | サイトマップ | サイト内検索

検索したい単語を入力してください

検索

暮らし・環境 | 医療・福祉 | しごと・産業 | 観光・文化 | 教育・子育て | 県政情報

防災
安全安心
消費・生活
水道・エネルギー
住まい・土地
環境問題・廃棄物対策・リサイクル
まちづくり
交通・道路

大雨の影響への対応状況はこちら

道路・交通情報

災害時緊急バスを運行しますボランティア等

災害の支援

災害の情報

福井県防災ネット 災害のあらゆる情報は[こちら](#)

災害ボランティアの募集

災害ボランティアの募集は[こちら](#)

支援寄付の受付

寄付受付ページは[こちら](#)

ふくい de お得キャンペーンの適用

災害に遭われた方、交通機関や道路の不通により帰宅困難である方、遠方からのボランティアの方の災害を受けて県内宿泊施設で宿泊されている方につきましては、「ふくい de お得キャンペーン」の対象となりますので、ご利用ください。

ふくい de お得キャンペーンの詳細は[こちら](#)

ふるさとチョイス 災害支援

支援プロジェクトを探す

ふるさと納税ガイド

ログイン | 会員登録 | クリップ

支援先をさがす | 被災地の状況 | ふるさとチョイス災害支援について | 特集 | ふるさとチョイス | ガバメントクラウドファンディング

TOP > 令和4年8月豪雨 > 令和4年8月豪雨支援寄付(福井県への寄付のほか、特に被害の大きかった南越前町や勝山市など、県内各市町への寄付もこちらからできます。)

令和4年8月豪雨支援寄付(福井県への寄付のほか、特に被害の大きかった南越前町や勝山市など、県内各市町への寄付もこちらからできます。)

最終更新日時:2022年8月7日

災害名	令和4年8月豪雨
被災自治体	ふくいけん 福井県
寄付金額	2,588,000円
寄付件数	192件
受付期間	2022年8月5日～2022年8月31日

寄付する | クリップ

野外恐竜博物館の被災状況（8月7日（日）確認）



<林道>



大雨による影響等について

令和4年8月8日（月）

11:00 現在

健康福祉部

1 被害状況について

(1) 介護施設

○デイサービス神久（かみきゆう）ファミリー（南越前町今庄・定員：30名）

- ・床上浸水
- ・利用者・職員ともに人的被害なし

(2) 水道（断水等）

①南越前町

地区	最大断水戸数	断水の原因	断水への対応	復旧の見通し
堺・鹿蒜（かひる）地区	226 戸	落合橋添架管破損（大門） 新道橋添架管破損（新道）	<ul style="list-style-type: none"> ・今庄事務所 （給水コンテナ 1t・1 基） ⇒（8/7 撤去） ・そば道場 （給水コンテナ 1t・2 基） 	<ul style="list-style-type: none"> ・落合橋：<u>仮設管布設工事のスケジュール調整中（近日中に着工予定）</u> ・新道橋：復旧の目途未定
今庄・湯尾（ゆのお）地区	830 戸	<ul style="list-style-type: none"> ・河川からの取水口が詰まり取水できない → 8/6 解消済 ・河川水の濁度が高すぎるため、取水できない → 8/6 解消済 	<ul style="list-style-type: none"> ・今庄駅前 （給水車 2t・1 台） ・湯尾保育園 （給水コンテナ 1t・2 基） 	<ul style="list-style-type: none"> 8/7 湯尾地区の断水解消済 8/8 今庄地区の断水解消済
赤萩（あかはぎ）地区	37 戸	赤萩橋添架管が破損	<ul style="list-style-type: none"> ・赤萩集会場 （給水車 2t・1 台） 	<ul style="list-style-type: none"> 8/7 仮設管設置完了 8/8 <u>配出量が多く、漏水の可能性があり、漏水箇所を調査中。原因解消後、配水開始（本日も断水解消の見込み）</u>

【他自治体からの応援（給水車の出動）】

給水車 計6台（福井市2台・敦賀市1台・鯖江市1台・越前市1台・永平寺町1台）

②勝山市

地区	最大断水戸数	断水の原因	断水への対応	復旧の見通し
野向 (のむき) 町 北野津又 (きたのつまた) 区	計 8 戸 (北側 3 戸、 西側 5 戸)	埋設管破断 (2 か所 (地区北側 (平 1 号橋) 付近および地区西 側 (中村橋) 付近)	北側：住民避難等により影響なし 西側：8/4 からポリタンクを配布	北側： <u>土砂撤去作業中 (3~4 日程度かかる見込 み)</u> 。完了後、 <u>仮設復 旧方法の調査を実施</u> 西側：8/8 仮設管布設によ り復旧見込み
北谷町谷 ※断水のおそれ	10 戸、小中 学校※ 1 か所	水源地が土砂で流され取水 ができない	8/6 からポリタンクを配布	・ <u>代替となる取水地での、取 水方法について協議中</u> ・復旧の目途未定

※勝山子どもの村小中学校 (学校は夏休み中、教員は勤務)

2 応援派遣

(1) 保健師

○南越前町の要請を受け、8/5 (金) から保健師 2 名を派遣 (健康観察を実施)

(2) 医療支援

○8/6 (土) 県庁 10 階に D M A T (災害派遣医療チーム) 調整本部を設置し、南越前町の医療ニーズについて情報収集
南越前町における医療支援を行うため、県が日本赤十字社福井県支部に医療救護班の派遣を要請 (根拠：災害救
助法 16 条に基づく要請)

[派遣先] 今庄診療所 (南越前町今庄) ※診療所における医療支援を実施

[期間] 8/7 (日) ~8/13 (土)

[派遣体制] 医師・看護師・薬剤師・調整員の 1 チーム

○8/7 (日) 日本赤十字社福井県支部が南越前町での活動を開始

3 災害救助法の適用

○南越前町からの要請により、災害救助法を適用

- ・決定日：8／5（金）
- ・適用日：8／4（木）
- ・適用対象：避難所設置、食品の給与、飲料水供給等の経費
- ・費用は国と県が各 1/2 負担（県に特別交付税措置あり）

○8／7（日） 県職員 1 名を南越前町役場に派遣し、災害救助法の運用業務について現地で支援

○8／8（月） 内閣府が、南越前町役場で災害救助法に関する南越前町・県職員向け説明会（WEB 形式）を開催

4 新型コロナ対策関連

○敦賀市における県営ワクチン接種（ノバボックス）を延期

8／6（土）分を8／27（土）に延期

（予約者に市の集団接種や個別接種の利用を連絡）

大雨による被害状況等について

○被害状況等について

- ・施設等に大きな被害は発生していないが、地場産品を多く取り扱っている店舗において、欠品が出ている。県外からの商品は各店とも迂回路で対応しており、遅れは出ているが納品されている。

(主な被害事例の報告)

- ・一部の商業施設において、出勤できない従業員や帰宅できない従業員が発生(8/7)
- ・嶺北と嶺南の工場間の物流が滞り、通常1時間の行程が5、6時間を要する状況(8/5)
- ・一部食品配送業者による関西向け納入が停止(8/5)
- ・南越前町南今庄地区内にある事業所で床上浸水が発生(8/5)

○対応状況

(県)

- ・中部縦貫自動車等による物流の迂回の検討を再度要請し、複数の会社で物流ルート変更を決定または検討中(8/6)
- ・経済団体・業界団体あて通知発出
 - 武生駅～敦賀駅 災害時緊急バスの運行(8/8)
 - テレワークの活用、最新の交通情報入手による従業員の安全確保(8/7)
 - 北陸道等の通行止めに関して、輸送切り替え、テレワークによる通勤抑制(8/5)
- ・主要な製造業工場に、北陸道等の通行止めに関する情報提供(8/5)
- ・国際交流協会のFACEBOOK等、コミュニティリーダー66人を通じた在住外国人への災害関連情報の発信(8/5～)

(支援機関等)

- ・南越前町商工会が特別相談窓口を設置(8/6～8/7) ※8/6、8/7の相談実績無し

【農林水産関係】大雨(8月4日～8月5日)による被害等の状況について

令和4年8月8日 11:00 時点
農林水産部

下線部は前回からの変更

(1) 農作物関係

対象作物	被害状況	被害規模	被害箇所(市町名)	備考
ソバ	浸水、冠水	(推計) 164 ha	福井市、大野市、勝山市、鯖江市、越前市、越前町、池田町	経過観察中
大豆	浸水、冠水	(推計) 15 ha	福井市、鯖江市、池田町	経過観察中
キャベツ	浸水、冠水	(推計) 1 ha	鯖江市	経過観察中

(2) 農業用施設関係

対象施設	被害状況	被害規模	被害箇所(市町名)	備考
農地、水路、農道	法面崩壊、土砂流入、土砂埋塞等	150 箇所	越前市、鯖江市、勝山市	継続調査中
頭首工	除塵機故障、土砂堆積	4 箇所	坂井市、南越前町、勝山市	継続調査中
集落排水施設	管路損壊	1 箇所	勝山市	継続調査中

(3) 林業関係

対象施設	被害状況	被害規模	被害箇所(市町名)	備考
林道、作業道	倒木、法面崩壊、路肩崩壊等	47 箇所	福井市、勝山市、永平寺町、越前市、池田町、敦賀市	継続調査中
治山ダム	土砂流出	4 箇所	勝山市、池田町	継続調査中

(4) その他の農林水産関連施設

対象施設	被害状況	被害規模	被害箇所(市町名)	備考
養殖施設(勝山淡水漁業生産組合)	水槽への取水施設が土砂で破損。飼育中のヤマメ、アマゴのほぼ全てが死亡	約20万 尾	勝山市	継続調査中
養殖施設(谷淡水養魚場)	養殖水槽が土砂で埋没。飼育中のイワナがすべて死亡	約3～4万 尾	勝山市	継続調査中
奥越高原牧場	法面崩壊、土砂流入	2 箇所	勝山市(放牧地、遊歩道)	継続調査中
鳥獣侵入防止施設(電気柵・ワイヤーメッシュ柵)	土砂による損壊	3 箇所	勝山市、南越前町	継続調査中

- 義援金の募集開始予定
義援金の振込口座を開設手続中
- 受付期間 口座開設後から当分の間
- 今後、配分委員会等を設置し配分
- 税制上の措置はふるさと納税と同一

※ふるさと納税・・・県や市町の災害復旧等を応援

義援金・・・被災した県民を応援

福井県警察の災害警備活動

1 福井県警察の体制

警察本部災害警備対策室、警察署災害警備本部（最盛10警察署）を設置

2 110番受理件数（大雨被害関連）

82件（令和4年8月8日（月）午前11時時点） ※ 前日比+3

3 活動状況等

- 県警ヘリ「くずりゅう」、オフロードバイクによる被害情報収集
- 県警機動隊等による被災地域における安否確認、救出救助、緊急物資の配付活動
- 道路管理者と連携した交通規制、誘導等
- 国道8号滞留車両の解消に向けた現場広報、誘導対策
- 交通情報板による交通規制情報の発信
- 県警ツイッターを使用した県民への注意喚起
- 越前警察署、自動車警ら隊、機動捜査隊による防犯パトロール
- 災害時緊急バスの県警パトカーによる先導

