

# 大雨に関する災害対策本部会議（第6回）

## 次 第

（日時）令和4年8月9日（火）16時40分～

（場所）県庁10階 総合防災センター

1 開 会

2 議 題

（1）現在の状況と今後の対応について

（2）その他

3 閉 会

## 大雨による影響について

### 1 気象情報等

- (1) 記録的短時間大雨情報  
第5回対策本部会議資料(8/8)のとおり
- (2) 警報等  
第5回対策本部会議資料(8/8)のとおり
- (3) 雨量の状況(8/4~)  
第5回対策本部会議資料(8/8)のとおり
- (4) 河川水位(8/9 14:30 現在)  
はん濫注意水位超過 なし

### 2 大雨による影響

- (1) 人的被害  
なし

- (2) 物的被害

#### ①住家

(棟数)

	床上浸水	床下浸水	計
勝山市	<u>18</u>	<u>31</u>	<u>49</u>
大野市	<u>5</u>	11	<u>16</u>
福井市	<u>2</u>	<u>11</u>	<u>13</u>
越前市	0	<u>5</u>	<u>5</u>
南越前町	163	約150	約313
計	<u>188</u>	約208	約396

\*南越前町は情報収集中

#### ②ライフライン(水道)

別紙のとおり

- (3) 避難指示等(全解消)  
第5回対策本部会議資料(8/8)のとおり

- (4) 避難所開設状況(8/9 14:30 現在)

自主避難所1か所(南越前町:旧今庄中学校 3世帯7人が避難中)

(5) 河川・砂防施設

別紙のとおり

(6) 道路の通行止め

別紙のとおり

※自家用車でアクセス出来ない地区 南越前町10地区

(7) 公共交通機関

別紙のとおり

### 3 配備体制

福井県	8/4	07:46	災害対策連絡室設置
	8/5	06:40	嶺南振興局災害対策連絡室設置
		10:30	福井県災害対策本部設置
勝山市	8/4	08:30	災害警戒連絡室設置
		10:30	災害対策本部設置
南越前町	8/4	17:00	南越前町警戒配備体制設置
		20:00	警戒配備体制廃止
	8/5	04:45	災害警戒本部設置
		07:30	災害対策本部設置

### 4 災害応急活動の状況

(1) 福井県

①災害対策本部会議実施状況

8/5	10:30	災害対策本部会議 (第1回) 実施
	17:00	災害対策本部会議 (第2回) 実施
8/6	13:00	災害対策本部会議 (第3回) 実施
8/7	14:00	災害対策本部会議 (第4回) 実施
8/8	14:00	<u>災害対策本部会議 (第5回) 実施</u>

②リエゾン・支援班派遣状況

大野市	8/4~8/5	リエゾン延べ2名
勝山市	8/4~8/6	リエゾン延べ3名
越前町	8/4~8/5	リエゾン延べ2名
鯖江市	8/4	リエゾン延べ1名
越前市	8/4~8/5	リエゾン延べ2名

敦賀市 8/5 リエゾン延べ1名

南越前町 8/5 リエゾン 1名

8/6 リエゾン 1名、災害対応支援班 3名（事務1名、保健師2名）

8/7 リエゾン 1名、災害対応支援班 3名（事務1名、保健師2名）

8/8～8/9 災害対応支援班 7名（事務5名、保健師2名）

③災害救助法の適用

南越前町 決定 8月5日

法適用 8月4日

④県からの支援状況

・物資の提供

種 別：水（500ml×24本入り） 120箱（8/6 南越前町）

アルファ化米（50食入り） 91箱（ 〃 ）

簡易トイレ用排便収納袋（100人分） 2箱（ 〃 ）

トイレカー 7台（8/7 南越前町）

オフロードバイク 2台（ 〃 ）

土のう袋 1,200枚（ 〃 ）

仮設トイレ 3台（8/8 南越前町）

抗原検査キット 3,000個（ 〃 ）

仮設トイレ 4台（8/9 南越前町）

簡易トイレ（便座） 12基（ 〃 ）

簡易トイレ用排便収納袋（100人分） 3箱（ 〃 ）

長靴 10足（ 〃 ）

下着（Tシャツ・パンツ） 20着（ 〃 ）

スコップ 10個（ 〃 ）

ゴム手袋（M・Lサイズ） 各10双（ 〃 ）

医薬品（個人処方薬） —（ 〃 ）

食糧（レトルト食品・カップラーメン等） 6箱（ 〃 ）

スポーツドリンク 3箱（ 〃 ）

・上記のほか、運送業者による配送支援（軽トラック6台）（8/7 南越前町）

⑤ 県内市町から南越前町への支援

別紙のとおり



## (2) 消防機関

### ①大野市消防本部、大野市消防団

8/4 警戒活動（水防）

### ②勝山市消防本部、勝山市消防団

8/4 警戒活動（水防）、救助事案4件、12名救助

### ③南越消防組合消防本部、南越前消防団

8/5 警戒活動（水防）、浸水地域の安否確認および誘導（9名救助）

8/6 警戒活動（水防）、救急事案2件2名搬送

8/7 警戒本部、情報収集、資機材搬送

8/8 警戒本部、情報収集

8/9 警戒本部、情報収集、防災ヘリ地上支援、物資配布

### ④福井県広域消防応援

8/5 南越前町 浸水地域の安否確認および誘導（2名救助）

福井市消防 13名

嶺北消防組合消防本部 6名

鯖江・丹生消防組合消防本部 4名

大野市消防本部 5名

永平寺消防本部 3名 計 人員31名、車両12台

## (3) 福井県防災航空隊

8/5 南越前町 防災ヘリ 被害情報収集、物資搬送  
救助事案4件、14名救助

8/6 南越前町 防災ヘリ 被害情報収集  
救助事案1件、1名救助

8/9 南越前町 防災ヘリ 人員（看護師）・物資搬送

## (4) 福井県警察

8/5 南越前町 県警ヘリによる被害情報収集  
県警察機動隊 36名 安否確認および物資配布

8/6 南越前町 県警ヘリ、オフロードバイクによる被害情報収集  
県警察機動隊 13名 被災地域における緊急物資の配布  
越前警察署、自動車警ら隊、機動捜査隊による防犯パトロール

8/8 南越前町 災害時緊急バスの県警察パトカーによる先導

8/9 国道8号 通行止め解除に伴う交通安全対策

(5) 陸上自衛隊

8/5 陸上自衛隊第14普通科連隊長に災害派遣要請 (12:30)

南越前町において人命救助1事案1名救助、食料等物資搬送および排土除去を実施

第372中隊 19名

第14普通科連隊 34名

8/6 南越前町において食料等物資搬送および排土除去を実施

第372中隊 17名

第14普通科連隊 40名

陸上自衛隊第14普通科連隊長に撤収要請 (20:05)

(6) 海上保安庁

8/5 南越前町 海上保安庁ヘリ 救助事案1事案、2名救助

5 災害ボランティア

別紙のとおり

6 災害廃棄物

勝山市 8/5 ビュークリーン奥越 (一般廃棄物処理施設) に直接持ち込み開始

南越前町 8/6 仮置き場2か所 (今庄小学校駐車場、桜橋体育館駐車場) 開設  
土砂仮置き場1か所 (旧今庄中学校グラウンド) 開設

8/7 (一社) 福井県産業資源循環協会が、仮置き場において廃棄物の分別等について指導・助言

8/8 災害廃棄物仮置き場1か所について場所を変更 (今庄小学校駐車場→旧今庄中学校グラウンド)

8/9 仮置き場からエコクリーンセンター南越 (一般廃棄物処理施設) へ災害廃棄物を搬出開始

7 り災証明

県 8/8 内閣府による市町説明会 (WEB) を実施

南越前町 8/9 り災証明書申請受付を開始

住家の被害認定調査を開始 (8/8 福井市から応援職員2名を受入)

福井市、鯖江市、越前市、大野市、勝山市 り災証明書申請受付を開始済み

調査終了後、発行

<別紙>

福井市	8/8	水 (2L×6 本入り)	1 2 0 箱
	8/8	応援職員 (被害認定調査)	2 名
	8/9	応援職員 (被害認定調査)	2 名
		応援職員 (上水道被害調査)	2 名
敦賀市	8/9	職員ボランティア	1 4 名
越前市	8/8	応援職員 (窓口業務支援)	1 名
	8/9	応援職員 (窓口業務支援)	1 名
坂井市	8/8	職員ボランティア	5 名
永平寺町	8/7	水 (1.5L×8 本入り)	1 4 7 箱
		アルコール消毒液 (5L×3 本入り)	1 0 箱
	8/8	職員ボランティア	1 2 名
	8/9	職員ボランティア	1 3 名
池田町	8/7	水 (500ml×24 本入り)	2 5 箱
		お粥 (70 食入り)	7 箱
	8/8	資機材 (一輪車、バケツ、スコップ等)	—
	8/8	職員ボランティア	1 9 名
越前町	8/6	水 (2L×6 本入り)	1 2 3 箱
	8/8	職員ボランティア	1 0 名
	8/9	職員ボランティア	8 名
美浜町	8/7	水 (2L×6 本入り)	5 0 箱
		水 (500ml×24 本入り)	6 4 箱
		水 (350ml×24 本入り)	1 8 箱
		ビスケット (24 人分)	2 1 1 箱
		ライスクッキー (48 人分)	8 箱
		非常食セット (12 人分)	3 6 箱
	8/8	水 (500ml×24 本入り)	1 1 箱
		職員ボランティア	4 名
	8/9	職員ボランティア	4 名
おおい町	8/9	水 (500ml×24 本入り)	1 0 0 箱
若狭町	8/9	水 (2L×6 本入り)	1 1 6 箱
		水 (500ml×24 本入り)	5 0 箱







2022年8月9日

【14時00分現在】

中日本高速道路株式会社

— お知らせ —

## 大雨に伴う土砂災害による 通行止め区間の解除見込みのお知らせ(第11報)

大雨による当社管内の通行止め区間の解除見込みをお知らせいたします。

### ■通行止め区間の解除見込み

道路名	方向	区間	開始日時	解除見込	事象
E8 北陸道	上り線 (米原方面)	敦賀 IC～今庄 IC	8/5 4:17	8月10日(水) 0時	土砂災害
		今庄 IC～武生 IC	8/5 6:50		
	下り線 (金沢・新潟方面)	敦賀 IC～今庄 IC	8/5 4:17	8月末頃	

なお、下り線は長期間の通行止めが見込まれていますので、迂回をお願いいたします。また、並行する国道や一般道通行止め情報等については、以下のWEBサイトから最新の交通情報をご確認ください。

国土交通省 近畿地方整備局 福井河川国道事務所

<https://www.kkr.mlit.go.jp/fukui/>

福井県 みち情報ネットふくい

<https://www.hozen.pref.fukui.lg.jp/hozen/yuki/>

## 【最新の被災状況・対策状況】

### <上り線(米原方面)>

- ・敦賀トンネル坑口付近で発生した、大規模な土砂流入事象について、現地調査を完了しました。

(道路区域内への土砂流入量は約 1,000 m<sup>3</sup>(大型ダンプトラック約 200 台分))

- ・大規模な土砂流入箇所への土砂撤去、大型土のう設置を完了しました。土留めのための杭などを設置する応急対策工事を実施しており、開通目途が 8 月 10 日(水)0 時となりました。

### <下り線(金沢・新潟方面)>

- ・敦賀トンネル坑口付近で、道路区域外からの大規模な土砂流入事象がありました。(道路区域内への土砂流入量約 20,000 m<sup>3</sup>(大型ダンプトラック約 4,000 台分))
- ・8 月 6 日(土)午前中に、福井県、敦賀市、北陸電力株と合同で現地調査を実施しました。
- ・調査結果を踏まえ、当社が行う応急対策工事に着手しております。
- ・その他、小規模な災害箇所2箇所は、応急対策工事を完了しております。



【今後の見込み】

○上り線(米原方面)は8月10日(水)0時に通行止めを解除する予定です。  
また、通行止め解除後は2車線で開放する予定です。

○今回の上り線(米原方面)の通行止め解除は、応急対策工事完了によるものであり、お客さまの通行の安全を確保するため、暫定基準で通行止めを実施しますので、最新の気象情報や道路交通情報をご確認ください。

[雨量による通行止め基準]

道路名	区間	区分	連続雨量 ※1(mm)	組合せ雨量※2(mm)	
				連続雨量	時間雨量
E8 北陸自動車道	敦賀IC～ 今庄IC	通常基準	210	150	40
		暫定基準	160	120	30
			土砂災害警戒情報 ※3 警戒レベル4 (避難指示)		

※1:連続雨量とは、雨の降り始めから降り終わりまでの累計雨量。6時間以上の無降雨でリセットされます。

※2:組合せ雨量とは、連続雨量と時間雨量の組合せで定められる。連続雨量と時間雨量の双方が同時に超過した場合に通行止めとなります。

※3:土砂災害警戒情報は、降雨による土砂災害の危険が高まったときに市町村長が避難指示を発令する際の判断や、自主避難の参考となるよう、都道府県と気象庁が共同で発表している防災情報です。

○「国道8号通行規制に伴うE8北陸自動車道の一部区間の代替路(無料)措置について(近畿地方整備局及びNEXCO中日本)」のとおり、8月10日(水)0時から国道8号の通行規制解除まで、代替路(無料)措置を実施します。詳しくは、以下のURLをご確認ください。

URL [https://www.c-nexco.co.jp/corporate/pressroom/news\\_release/5491.html](https://www.c-nexco.co.jp/corporate/pressroom/news_release/5491.html)

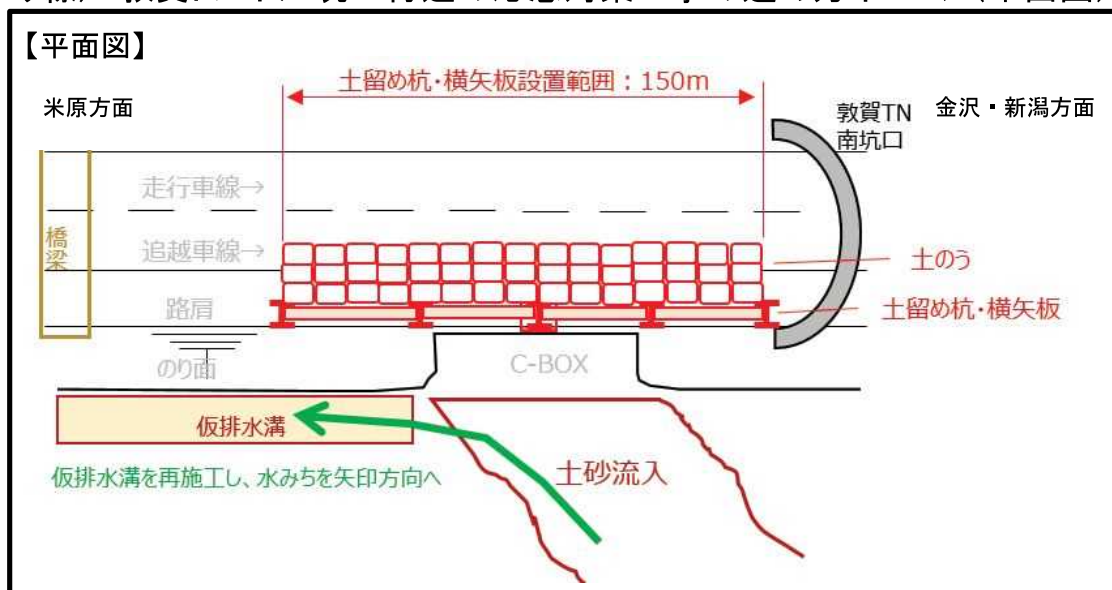
○現場の災害復旧工事進捗状況動画を、NEXCO中日本HP(重要なお知らせ)にて配信しております。

○現在、緊急車両の通行のみ、当該区間の上り線を活用して、上下方向の通行確保をおこなっておりますが、上り線の通行止め解除後は、下り線の一部を活用して下り方面の緊急車両の通行を確保します。

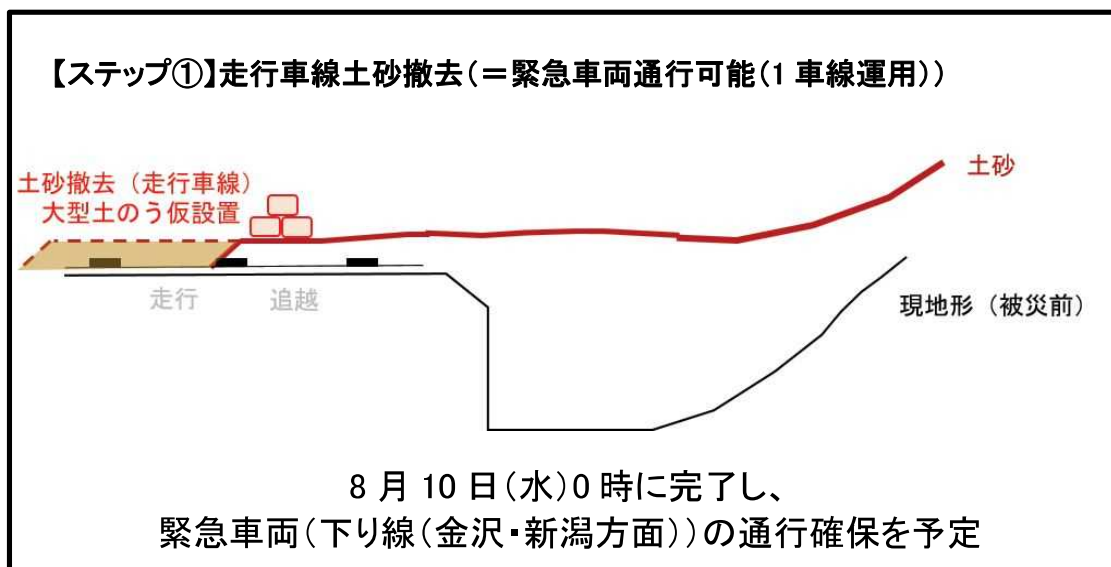
○下り線(金沢・新潟方面)は、8月末頃の通行止め解除を目指し、作業員の安全を確保しながら、鋭意、応急対策工事を進めております。



<(下り線) 敦賀トンネル坑口付近の応急対策工事の進め方イメージ(平面図)>

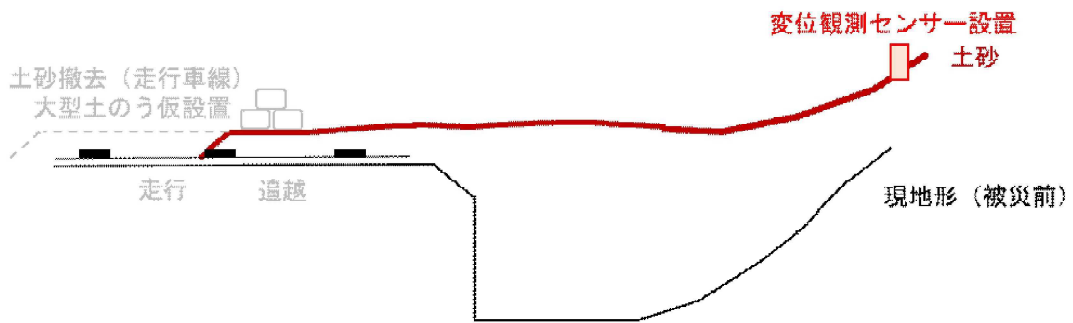


<(下り線) 敦賀トンネル坑口付近の応急対策工事の進め方イメージ(断面図)>

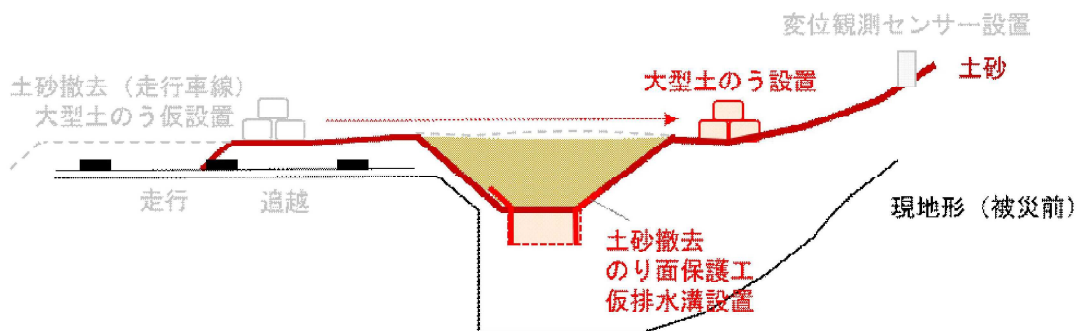




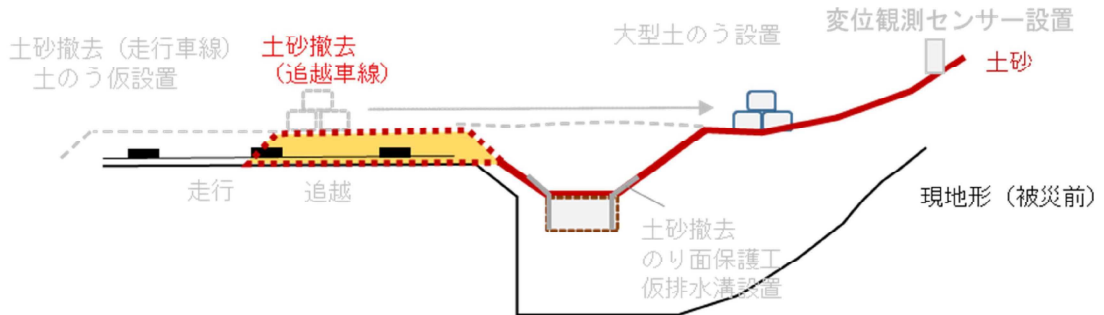
【ステップ②】変位観測センサー設置



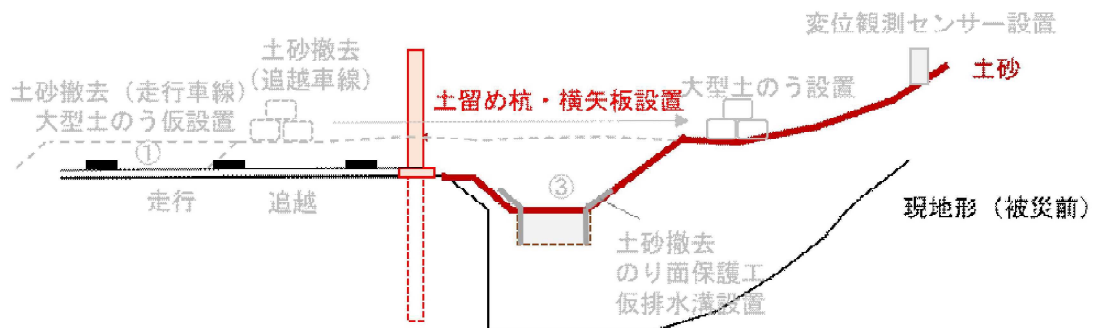
【ステップ③】仮排水溝設置(水みち切替)

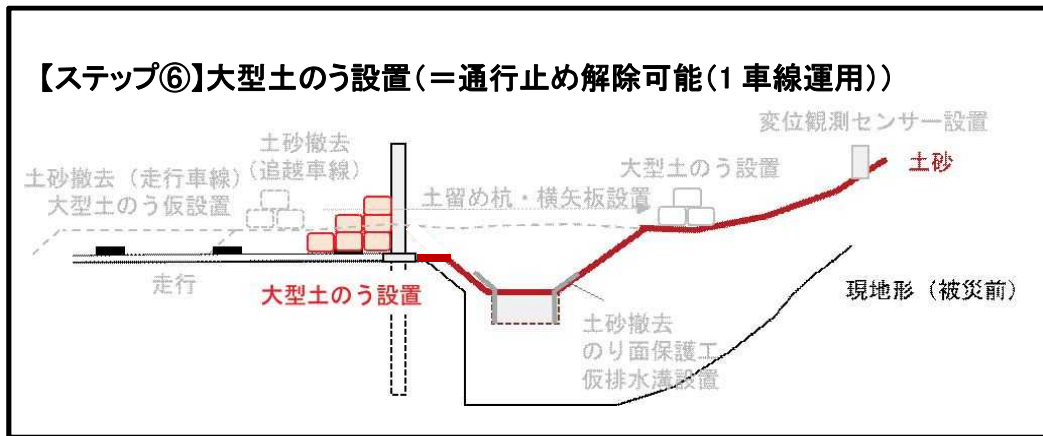


【ステップ④】追越車線土砂撤去



【ステップ⑤】土留め杭・横矢板設置





■土砂災害状況

北陸自動車道 下り線 敦賀 TN 入口付近



北陸自動車道 上り線 敦賀 TN 出口付近



<p>問い合わせ先 (マスコミ専用)</p>	<p>中日本高速道路株式会社  <b>【北陸 3 県・滋賀(北陸道 木之本以北・舞若道)・岐阜(東海北陸道 白川郷以北)地区】</b>                  金沢支社 広報・CS 課 TEL 076-240-4936[直通]</p>
<p>お問い合わせ先 (お客さま窓口)</p>	<p>NEXCO 中日本お客さまセンター (24 時間 365 日対応)                  TEL 0120-922-229 [フリーダイヤル]                  ※上記電話をご利用になれないお客さま TEL 052-223-0333</p> <p>日本道路交通情報センター (道路交通情報のみに関するお問い合わせ)  <b>【北陸 3 県・滋賀(北陸道 木之本以北・舞若道)・岐阜(東海北陸道 白川郷以北)地区】</b>                  高速金沢駐在 TEL 050-3369-6767[有料] ※対応時間 7~19 時</p>





# 【重要なお知らせ】 北陸道 敦賀IC～武生IC間は 土砂災害により通行止めしています。

大雨に伴い道路区域外から土砂が流入し、  
以下の**高速道路で通行止め**をおこなっています。

道路名	通行止め区間	解除見込
北陸道	下り線 敦賀IC⇒今庄IC	8月末頃
	上り線 敦賀IC⇐武生IC	8月10日(水) 0時

現周辺的一般道はたいへん混雑しており、  
関西・東海方面⇔福井・石川方面をご利用のお客さまは、  
E41東海北陸道などへの迂回をお願いいたします。

E8 北陸道



※国道や県道等の通行止め情報は、以下のQRコードから最新の交通情報をご確認ください。

国土交通省 近畿地方整備局  
福井河川国道事務所 ⇒



福井県みち情報  
ネットふくい ⇒



◆リアルタイムの交通状況  
「アイハイウェイ中日本」



◆NEXCO中日本  
公式WEBサイト  
「ドライバースサイト」



【高速道路に関するお問い合わせ（24時間年中無休）】

NEXCO中日本お客さまセンター TEL：0120-922-229(通話料無料)  
フリーダイヤルをご利用になれない場合 TEL：052-223-0333(通話料有料)



# 【重要なお知らせ】 国道8号の通行規制について

国道8号において複数個所の斜面崩落や土砂流出が発生したため、8/5(金)9時から通行止めを実施していましたが、**8/9(火)5時に通行止めを解除しました（一部、片側交互通行）**。

**※なお、交通集中により大幅な渋滞の発生が予測されますので、引き続き広域に迂回していただくようご協力をお願いいたします。**



E8北陸道では以下の区間で通行止めをおこなっておりますので、**関西・東海方面⇄福井・石川方面**をご利用のお客さまは、E41東海北陸道などへの迂回をお願いいたします。

- 下り線(金沢方面)敦賀IC→今庄IC
- 上り線(米原方面)敦賀IC←武生IC

国土交通省 近畿地方整備局  
福井河川国道事務所 ⇒



福井県みち情報  
ネットふくい ⇒





# 【重要なお知らせ】

## 北陸道 下り線 敦賀IC～今庄IC間は 土砂災害により通行止めしています。

大雨に伴い道路区域外から土砂が流入し、  
以下の**高速道路で通行止め**をおこなっています。

道路名	通行止め区間	解除見込み
北陸道	下り線 敦賀IC⇒今庄IC	8月末頃

敦賀IC～今庄ICは上り線のみ通行可能です。  
下り線は通行止めをおこなっています。  
高速道路をご利用の際はご注意ください。

E8 北陸道



※現地周辺の一般道はたいへん混雑しておりますので、関西・東海方面⇔福井・石川方面をご利用のお客さまはE41東海北陸道などへの迂回をお願いいたします。

※国道や県道等の通行止め情報は、以下のQRコードから最新の交通情報をご確認ください。

国土交通省 近畿地方整備局  
福井河川国道事務所 ⇒



福井県みち情報  
ネットふくい ⇒



◆リアルタイムの交通状況  
「アイハイウェイ中日本」



◆NEXCO中日本  
公式WEBサイト  
「ドライバーズサイト」



【高速道路に関するお問い合わせ（24時間年中無休）】

NEXCO中日本お客さまセンター TEL：0120-922-229(通話料無料)  
フリーダイヤルをご利用になれない場合 TEL：052-223-0333(通話料有料)

令和4年8月9日14時00分  
近畿地方整備局  
中日本高速道路株式会社  
金沢支社

国道8号通行規制に伴う  
E8北陸自動車道(上り)の一部区間の  
代替路(無料)措置について

8月4日からの大雨に伴う土砂流出等により、令和4年8月9日から、国道8号の一部(南条郡南越前町大谷地先)が片側交互通行規制となっており、通行可能な台数が著しく制限されることに加え、北陸道等の通行止めによる交通集中で渋滞が発生しています。なお、北陸道については8月10日(水)0時より上り方面(南下)のみ通行止めを解除することから、下記の利用区間の全車種を対象として、国道8号の代替路(無料)措置を実施します。

ただし、国道8号の通行規制区間を北方面に走行される車両は、国道8号を使用せず、広域に迂回していただくようご協力をお願いします。現在、復旧に向け全力で取り組んでおりますが、復旧には、なお相当の期間がかかる見込みです。

代替路(無料)措置は、別紙1、別紙2、広域迂回図は別紙3のとおりです。

代替路(無料)措置について

(1)実施期間令和4年8月10日(水)0時から国道8号の通行規制解除まで

※ 終了時期は別途お知らせいたします。

(2)対象となるご利用区間

流入指定 IC E8 北陸自動車道(上り) 武生 IC・今庄 IC・南条スマート IC

流出指定 IC E8 北陸自動車道(上り) 敦賀 IC・木之本 IC

E27 舞鶴若狭自動車道 若狭美浜 IC・敦賀南スマート IC

※上記区間を超えて通行する車両は、対象となりません

(上記区間も含め通常の通行料金をいただきます)

※上記区間内のご利用であっても、対象 IC 以外を入口・出口とする組合せについては、対象となりません。(詳細は別紙2のとおり)

※南条スマート IC、敦賀南スマート IC は、ETC 車専用のインターチェンジです。

(3)対象車種

全車種

#### (4) 通行方法

##### 【ETC をご利用のお客さま】

対象となるICでは、ETC無線走行(ノンストップ自動料金支払いシステム)してください。

※ご注意 ETCご利用の場合、出口料金所では通行料金が表示されるとともに、ETC利用照会サービス等において利用履歴が表示されますが、ご請求はいたしません。

##### 【ETC をご利用にならないお客さま】

入口では必ず通行券をお取りいただき、出口では一般レーンをご利用ください。

<取扱い> \_\_\_\_\_

<配布場所> 近畿建設記者クラブ、大手前記者クラブ 同時配布：福井県政記者クラブ

##### <問合せ先>

###### ■国道の状況などについて

国土交通省 近畿地方整備局 道路管理課 藤田 晶久(ふじた あきひさ)  
電話：06-6941-2500(直通)

(マスコミ専用)

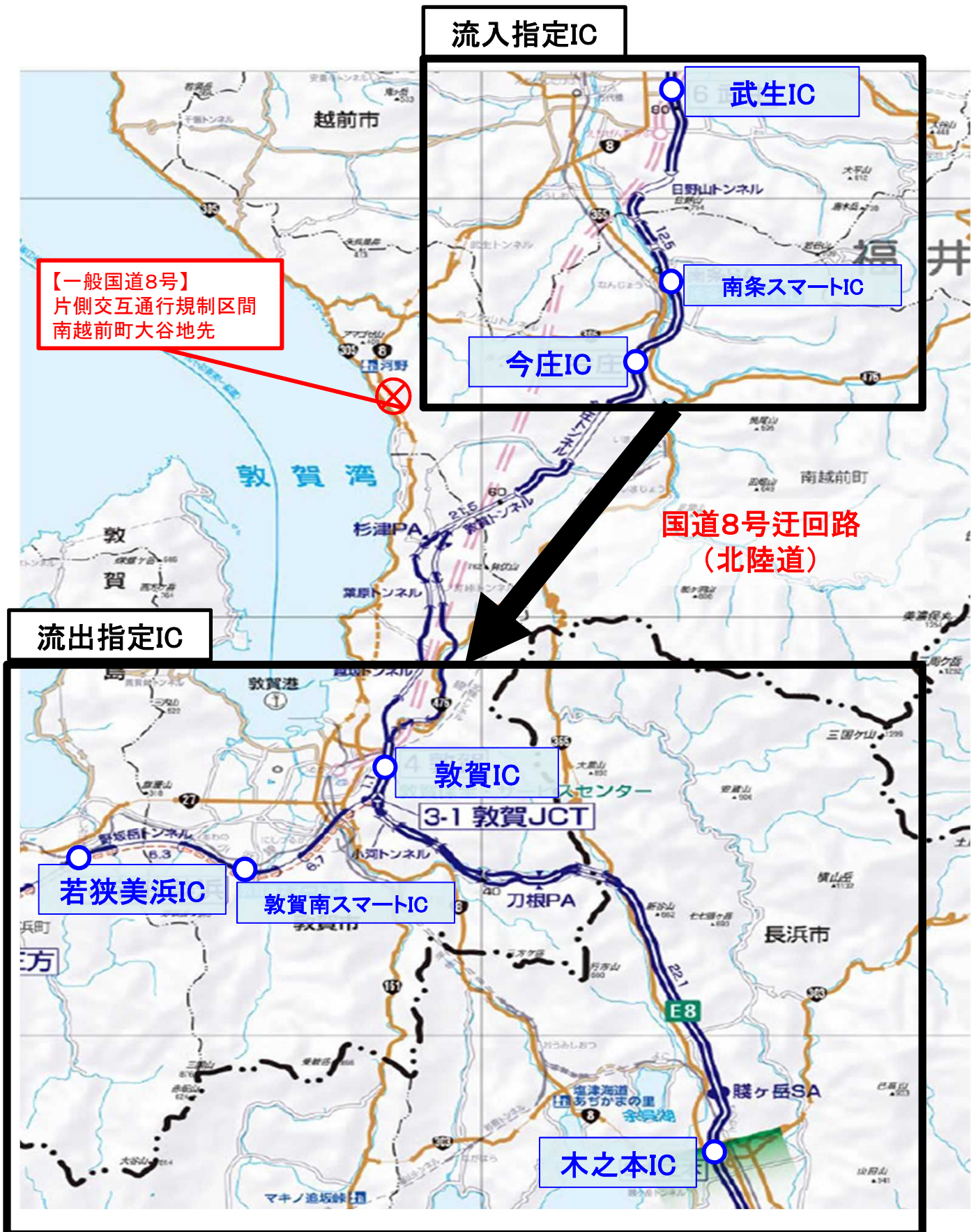
###### ■代替路(無料)措置について

中日本高速道路株式会社 金沢支社 広報・CS課  
TEL 076-240-4936(直通)



# 代替路(無料)措置

別紙1



※南条スマートIC、敦賀南スマートICは、ETC車専用のインターチェンジです

## E8 北陸自動車道の一部区間で 国道8号の代替路（無料）措置を行います ～8月10日（水）0時から～

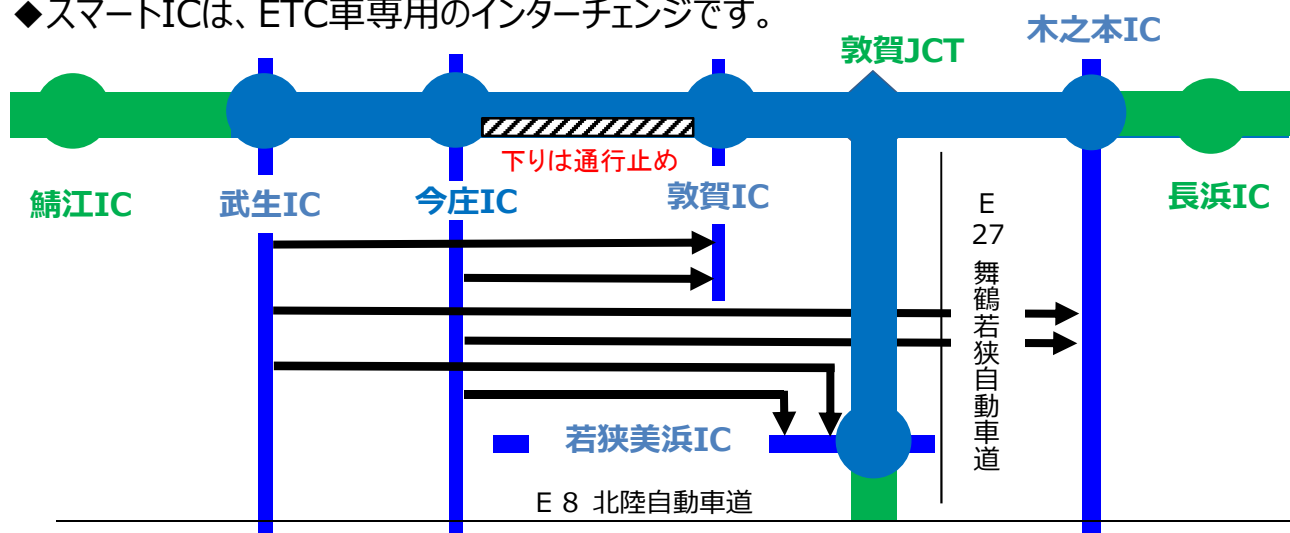
◀ **E8** 北陸自動車道 代替路(無料)措置 ▶

国道8号の土砂流出等による通行規制に伴い、規制区間の迂回路として北陸自動車道の一部区間をご利用いただくため、規制期間中は通行料金を徴収しない措置を取ります。

### 【代替路（無料）措置の対象となるご利用】

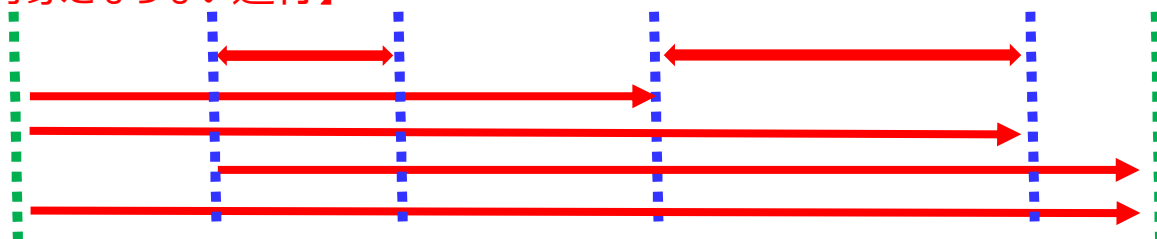
流入指定IC	E8	北陸自動車道	武生IC・今庄IC・南条スマートIC
流出指定IC	E8	北陸自動車道	敦賀IC・木之本IC
	E27	舞鶴若狭自動車道	若狭美浜IC・敦賀南スマートIC

- ◆ ETC車はETCレーン、ETC車以外は一般レーンをご利用ください。
- ◆ ETC車以外は、入口で必ず通行券をお取りください。
- ◆ スマートICは、ETC車専用のインターチェンジです。



**流入・流出指定IC間の走行が、代替路(無料)措置の対象となります。**

### 【対象とならない通行】

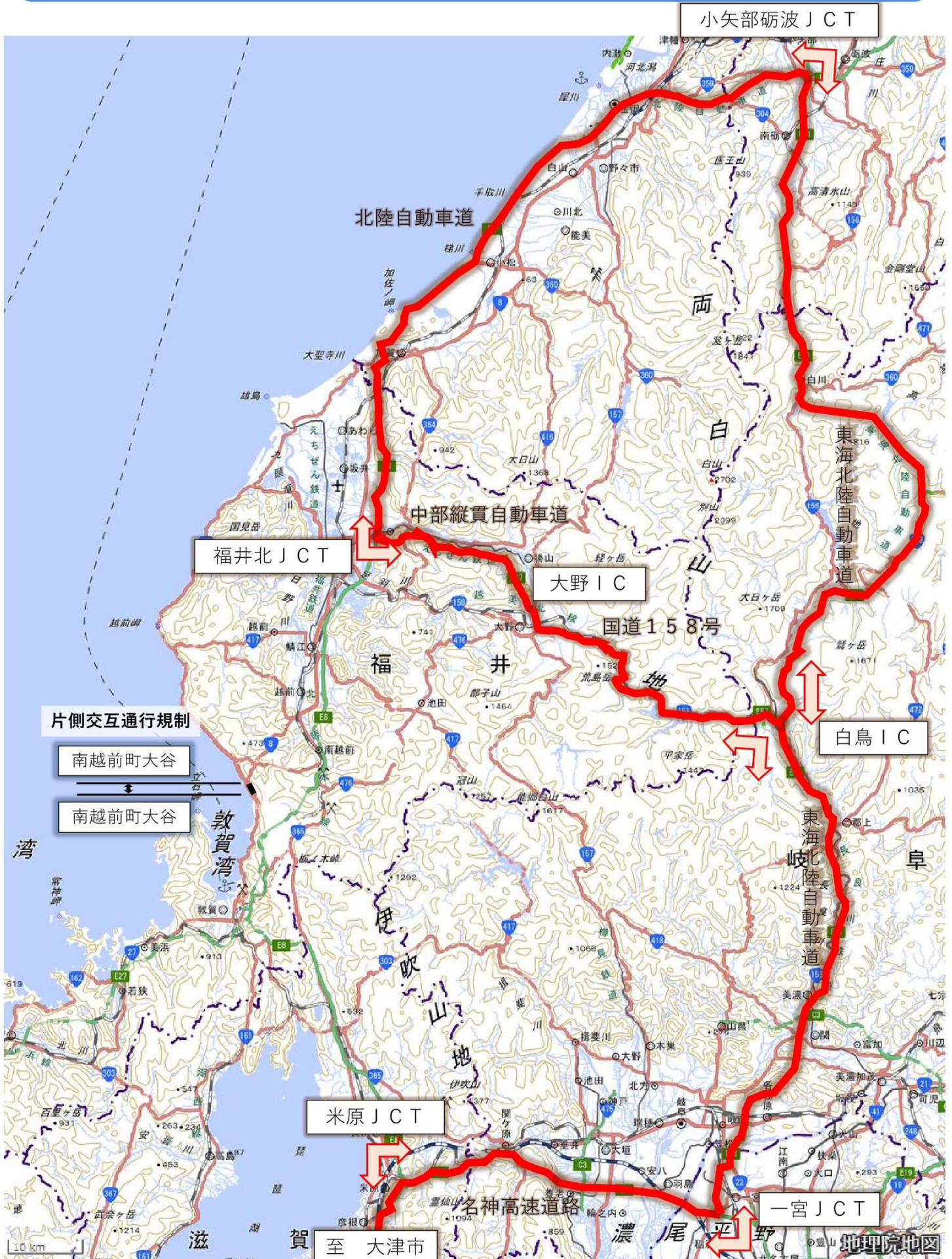


対象区間を超えたご利用や、対象区間のうち途中ICのみのご利用は、代替路（無料）措置の対象とはなりません。**全区間有料となります。**  
※（対象とならない例）鯖江IC～敦賀IC、武生IC～長浜IC等のご利用



# 広域迂回路図(高速道路等利用)

別紙3





# E8北陸道の一部区間で国道8号の代替路（無料）措置をおこないます



<b>実施期間</b>	2022年8月10日（水）0：00～ 国道8号の通行規制解除まで
<b>実施区間</b>	<div style="border: 1px solid black; padding: 5px; margin-bottom: 10px;"> <p>①流入IC</p> <p>E8北陸道 武生IC・今庄IC・南条スマートIC                      ※ETC車専用</p> </div> <div style="text-align: center; margin-bottom: 10px;"> </div> <div style="border: 1px solid black; padding: 5px;"> <p>②流出IC</p> <p>E8北陸道 敦賀IC・木之本IC                      E27舞鶴若狭道 若狭美浜IC・敦賀南スマートIC                      ※ETC車専用</p> </div>
<b>対象車両</b>	<p><b>全車両</b></p> <p>※上記区間を超えて通行する車両は対象外となり、上記区間も含め通常料金をいただきます</p> <p>※①で流入し、②で流出した走行車両のみ対象となります</p>
<b>通行方法</b>	<p>一般レーン、ETCレーンのいずれを走行しても代替路（無料）措置の対象となります。</p> <p>※ETCをご利用の場合、料金表示器および利用照会サービスなどにご利用履歴が表示されますが、通行料金の請求はいたしません。</p>

詳細はこちら **NEXCO中日本 公式WEBサイト**  
<http://www.c-nexco.co.jp/>



【高速道路に関するお問い合わせ（24時間年中無休）】

NEXCO中日本お客さまセンター TEL：0120-922-229(通話料無料)  
 フリーダイヤルをご利用になれない場合 TEL：052-223-0333(通話料有料)



健康長寿の福井

令和4年8月8日

交通まちづくり課 / 中日本高速道路(株)  
担当者: 廣瀬、粕谷  
電話: 0776-20-0774  
代表(内線): 0776-21-1111(2432)  
メール: kotsuka@pref.fukui.lg.jp

### 武生駅～敦賀駅 災害時緊急バスの運行について (運行経路変更)

本日から運行を開始した災害時緊急バスの運行経路について、明日の国道8号の通行止め解除に伴い、円滑な輸送を確保する観点から、福井県が中日本高速道路株式会社に北陸道通行の要請を行い、中日本高速道路株式会社が当該バスを緊急車両として通行させることとなりました。

8月9日(火)から、武生IC～敦賀ICを通行することになります。なお、運行ダイヤは8月8日と変更ありません。

また、明日から昼間のバス台数を2台から5台に増便しますので併せてお知らせします。

- 1 運行期間 令和4年8月10日(水)まで
- 2 運行ルート 武生駅～敦賀駅、敦賀駅～武生駅 直通 (無料)
- 3 運行事業者 福井鉄道株式会社
- 4 運行ダイヤ 武生駅、敦賀駅から同時刻に出発
 

6時、7時、8時	武生駅発、敦賀駅発	各10台
10時、12時、14時、16時	武生駅発、敦賀駅発	各5台
17時30分、18時30分、20時	武生駅発、敦賀駅発	各10台
- 5 発着場所 武生駅前ロータリー、敦賀駅前ロータリー

【災害時緊急バスの高速道路の通行に関すること】  
中日本高速道路(株) お問い合わせ先:  
NEXCO中日本お客様センター(24時間365日対応)  
TEL 0120-922-229 [フリーダイヤル]  
※上記電話をご利用になれないお客さま TEL 052-223-0333

【災害時緊急バスの高速道路の運行に関すること】  
福井県交通まちづくり課  
TEL 0776-20-0774

(参考) 災害時緊急バスの走行状況 (2022/8/9 7:30)



北陸自動車上り線を活用した緊急車両通行確保（通勤・通学バス含む）実績

□北陸自動車上り線を活用した緊急車両通行の実績

8/9(火)12時現在

	8/7(日)		8/8(月)		8/9(火)		合計		備考
	通行 件数	通行 台数	通行 件数	通行 台数	通行 件数	通行 台数	通行 件数	通行 台数	
敦賀 HSC	10	13	10	12	8	10	28	35	
福井 HSC	2	5	10	12	0	0	12	17	
計	12	18	20	24	8	10	40	52	


近畿地整、福井県警、中部管区、敦賀市、病院など	近畿地整、福井県警、敦賀市、NTT など	近畿地整、敦賀市、美浜町、南越前町、NTT など
-------------------------	----------------------	--------------------------

※件数・台数は、敦賀 HSC 受付分と福井 HSC 受付分に重複している受付分を含む。



# 8月5日からの大雨 北陸道災害概況図

NEXCO中日本 金沢支社  
(8月9日12時時点)



⑤【上り】60.7KP 敦賀TN入口 8/5 13:00作業着手  
8/6 12:00完了

⑦【上り】57.4KP 敦賀TN出口 8/5 14:00作業着手  
8/9 12:00 作業状況

①②【上り】49.7KP 走行・追越 8/5 9:30作業着手  
8/5 10:30完了

⑥【下り】58.35KP 敦賀TN入口 8/5 14:00作業着手  
8/9 12:00 作業状況

④【下り】50.74KP 走行 8/5 9:00作業着手  
8/5 18:00完了

③【下り】下り50.5KP 走行 8/5 16:00作業着手  
8/5 19:20完了

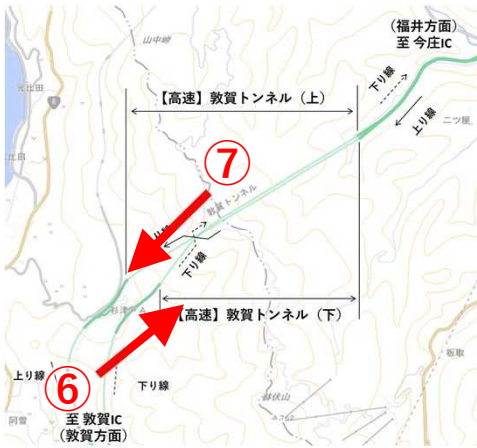




# 8月5日からの大雨 北陸道災害概況図

NEXCO中日本 金沢支社  
(8月9日12時時点)

## ⑥下り 58.35 KP



## ⑦上り 57.4 KP





# 大雨(8月4日～5日)による影響について(河川・砂防)(8月9日14:30時点)

## 被害状況

前回からの変更点

### (1)河川

番号	河川名	地係	発生日時・時間	災害概要	被害有無 (物的被害、人的被害)	対応状況
①	暮見川	勝山市郡町3丁目	8/4 9:55	溢水、 護岸損壊	駐車場(民地)冠水 護岸	8/4 16:00 溢水解消 8/6 18:00 土嚢設置完了
②	皿川	勝山市荒土町伊波	8/4 9:55	溢水	家屋浸水、田圃湛水	8/4 16:00 溢水解消
③	羽生川	福井市大宮町	8/4 11:15	溢水	道路冠水	8/4 13:50 溢水解消
④	滝波川	勝山市滝波町4丁目	8/4 11:50	左岸堤防損壊	堤防	8/4 18:00 川裏側土嚢設置完了 8/8 川表側土嚢設置開始
⑤	磯部川	坂井市春江町中筋	8/4 14:30	溢水	田圃湛水	8/4 20:00 溢水解消
⑥	田島川	坂井市丸岡町石城戸町	8/4 15:10	溢水	道路冠水	8/4 18:30 溢水解消
⑦	和田川	越前町上川去	8/4 15:55	越水、 右岸堤防浸食	田圃湛水	8/4 19:00 越水解消 19:40 大型土嚢設置完了
⑧	鹿蒜川	南越前町今庄	8/5 9:30	溢水	家屋浸水、道路冠水、 田圃湛水 堤防、護岸	8/5 15:40 排水ポンプ車 による排水作業開始 17:30 排水作業完了 8/6～ 大型土嚢設置開始
⑨	大塩谷川	越前市下平吹町	8/5 9:40	溢水	道路冠水、田圃湛水	8/5 12:00 溢水解消
⑩	江端川	福井市徳光町	8/5 不明	溢水	田圃湛水	8/5 8:01 溢水解消
⑪	七瀬川	福井市荒谷町	8/5 不明	越水	田圃湛水	8/5 8:01 越水解消

### (2)砂防施設 県管理施設

番号	河川名	地係	発生日時・時間	災害概要	被害有無 (物的被害、人的被害)	対応状況
⑫	野津又川	勝山市北野津又	8/4 11:50	護岸流出 他 29	道路冠水、田圃湛水 護岸	8/9 9:00 大型土嚢設置開始



# 河川・砂防被害状況 (期間:2022/08/04 09:55 ~ 2022/08/05 9:40)

⑤ 磯部川(坂井市春江町中筋)



⑪ 七瀬川(福井市荒谷町)



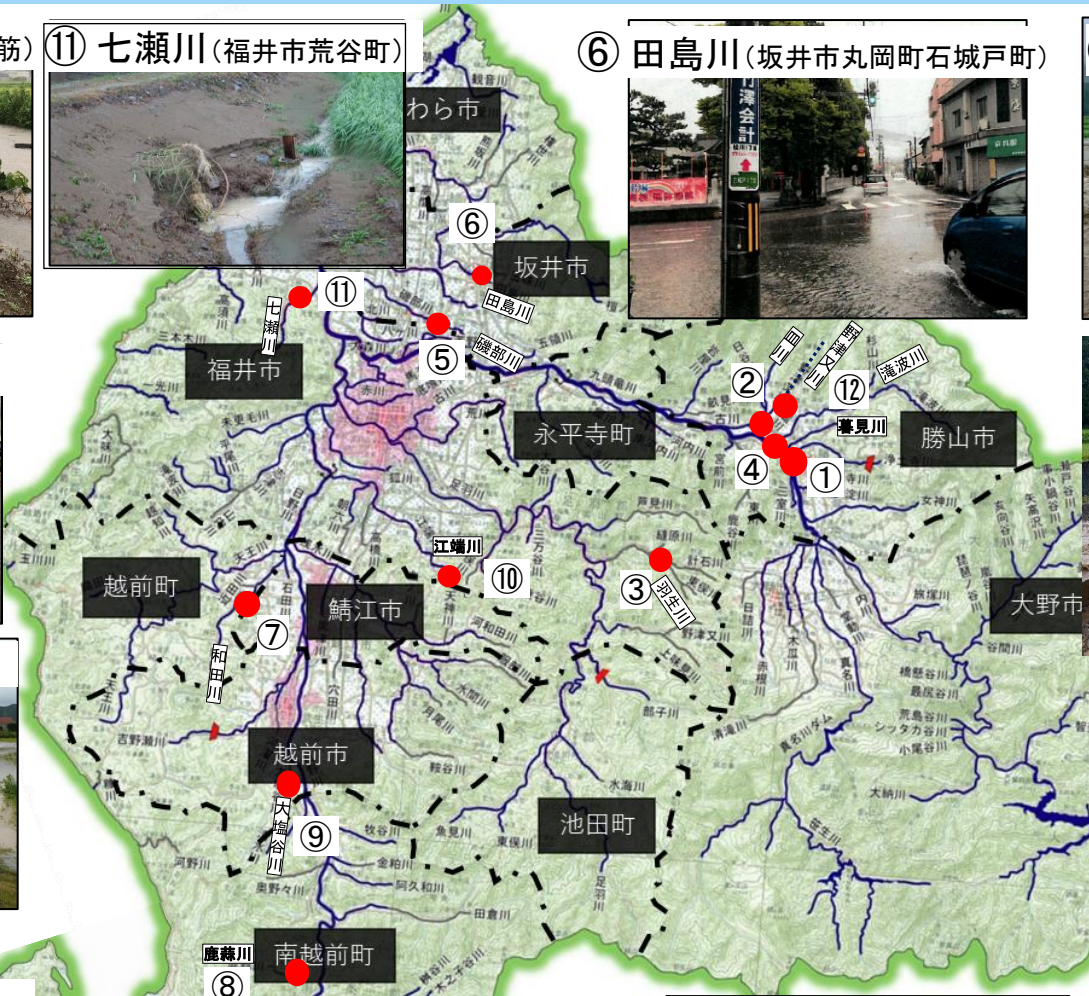
⑥ 田島川(坂井市丸岡町石城戸町)



② 皿川(勝山市荒土町伊波)



⑦ 和田川(越前町上川去)



⑫ 野津又川(勝山市北野津又)



⑨ 大塩谷川(越前市下平吹町)



① 暮見川(勝山市郡町3丁目)



⑩ 江端川(福井市徳光町)



⑧ 鹿蒜川(南越前町今庄)



③ 羽生川(福井市大宮町)



④ 滝波川(勝山市滝波町4丁目)





R4.8.5 9:30 鹿蒜川の氾濫による浸水  
(護岸流出、右岸堤防決壊、田畑浸水)





砂防防災課

R4.8.4 11:50 増水による護岸流出  
道路冠水、田圃湛水あり

R4.8.8~9 大型土嚢製作

R4.8.9 9:00 大型土嚢設置開始  
(8.10完了予定)



8/4 11:50被災状況



8/9 13:50大型土嚢設置作業状況



## 【県管理道路】

前回からの変更点

番号	路線名	地係	発生日時・時間	災害概要	被害有無 (物的被害、人的被害)	対応状況
①	(国)157号	勝山市北谷町谷～ 長山町	8/4 10:00頃	土砂流出 道路冠水	現時点でなし	全面通行止め →8/5 17時解除
②	(国)416号	勝山市野向町北野津又～ 野向町横倉	8/4 10:40頃	斜面崩壊 土砂流出	一時孤立発生(10名) 現在解消	全面通行止め →8/4 17時一部解除 (あまごの宿まで)
③	(国)158号	福井市大宮町	8/4 11:15頃	道路冠水	現時点でなし	全面通行止め →8/4 15時解除
④	(一)上小池勝原線	大野市上打波	8/4 14:00頃	斜面崩壊	一時孤立発生(4名) 現在解消	全面通行止め
⑤	(国)365号	南越前町合波～板取	8/5 7:00頃	土砂流出 道路損壊	現時点でなし	全面通行止め
⑥	しおかぜライン	南越前町大谷	8/5 7:00時点	土砂流出	現時点でなし	全面通行止め
⑦	(国)305号	南越前町河野～ 鯖波	8/5 7:30頃	土砂流出 道路冠水	現時点でなし	全面通行止め
⑧	(一)今庄杉津線	南越前町今庄～ 敦賀市杉津	8/5 11:00時点	土砂流出 道路損壊等	道路、橋梁	全面通行止め

## 【その他】

前回からの変更点

番号	路線名	地係	発生日時・時間	災害概要	被害有無 (物的被害、人的被害)	対応状況
⑨	法恩寺山有料道路	勝山市村岡町暮見	8/4 9:20頃	擁壁崩壊 斜面崩壊	一時孤立発生(290名) 現在解消	全面通行止め →8/6 8時 一部解除 ※迂回路を利用し、 通行可能
			8/4 10:30頃	土砂流出		



# 8月4～5日の大雨による道路復旧状況(福井県越前市～敦賀市間)

8月9日 14:30時点の状況

今庄杉津線(南越前町今庄～敦賀市杉津)  
8月5日 11:00～通行止め(道路損壊)

土砂撤去完了



しおかぜライン(南越前町大谷)  
8月4日 15:30～通行止(土砂流出)

土砂撤去中



国道8号(南越前町河内～敦賀市余座)

8月9日 5:00 通行止解除※一部片側交互通行

片側交互通行(敦賀市側)



敦賀市



南越前町

E25

E8

土留め杭・横矢板設置



北陸自動車道 285  
(武生IC～敦賀IC) 8月5日  
4:17～通行止め(土砂流出)

武生IC

今庄IC

分断  
8/5 9:00～



国道305号(南越前町河内)  
8月5日8:30～通行止(土砂流出)

土砂撤去完了



国道365号  
(南越前町孫谷～板取) 8月5日  
7:00～通行止め(道路損壊)

迂回路設置完了



Google map



大雨による通行規制 R4.8.5 07:00～(全面通行止 28.0km)

(南越前町鯖波から全面通行止)

被災状況 道路損壊 3ヶ所  
路肩損壊 5ヶ所  
土砂流出 16ヶ所  
復旧方針 迂回路、大型土のう設置  
復旧見込 8/10 12:00 通行止め解除(予定)  
(一部区間にて片側交互通行規制)  
作業状況 8/9 大型土のう製作・設置、路肩保護、舗装

R4.8.10 12:00 通行止め解除(予定)  
(一部区間にて片側交互通行規制あり)



(敦賀市余座まで全面通行止)

至 滋賀県 36

❌: 復旧中、❏: 完了



⑤-2 (国)365号の被災状況(南越前町板取～滋賀県境 土砂流出、道路損壊) R4.8.9 14:30

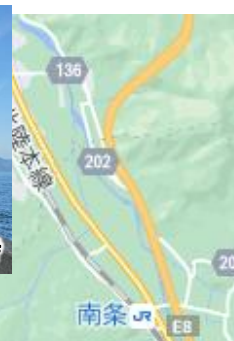
大雨による通行規制 R4.8.4 16:00～(全面通行止 4.2km)

被災状況	道路損壊	5ヶ所
	路肩損壊	1ヶ所
	法面崩壊	1ヶ所
	土砂流出	多数
復旧方針	大型土のう設置	
復旧見込	道路損壊の規模が大きく、通行止め解除の時期は未定	
作業状況	8/9 ①～⑦:未着手	





土砂流出による通行規制 R4.8.5 7:00～(全面通行止 9.7km)



被害状況 土砂流出 8箇所  
 復旧方針 土砂撤去、大型土のう設置  
 復旧見込 通行止め解除は2週間程度かかる見込み  
 作業状況 8/9 ①～④: 土砂撤去完了、大型土のう製作・設置  
 ⑤～⑧: 土砂撤去作業中

○: 復旧中、○: 完了



⑦ (国) 305号の復旧状況(南越前町河野～鯖波 土砂流出、道路損壊) R4.8.9 14:30

土砂流出による通行規制 R4.8.5 09:30～(全面通行止 13.1km)

**R4.8.9 21:00 通行止め解除(予定)**  
(一部区間にて片側交互通行規制あり)

**① 魚見橋被災状況(全景)**  
R4.8.9 6時

**① 魚見橋(片側交互通行可)**  
R4.8.9 12時

**② 菅谷橋被災状況**  
R4.8.7 12時

**② 菅谷橋(完了見込)**  
R4.8.7 20時

**③ 被災状況**  
R4.8.6 6時

**③ 完了**  
R4.8.9 12時

<p>①,② 南越前町河野～国道8号桜橋 被災状況 土砂流出、道路損壊2ヶ所 復旧方針 道路復旧、大型土のう設置 復旧見込 8/9 21:00 通行止め解除(予定) (一部区間にて片側交互通行規制) 作業状況 8/9 大型土のう製作・設置作業中</p>	<p>③ 国道8号桜橋～南越前町鯖波 被災状況 土砂流出1ヶ所 復旧方針 流出土砂撤去、大型土のう設置 復旧見込 8/9 21:00 通行止め解除(予定) (一部区間にて片側交互通行規制) 作業状況 8/9 土砂撤去完了、大型土のう製作・設置完了</p>
--	---

⑧ (一)今庄杉津線の復旧状況(南条郡南越前町今庄～敦賀市杉津 土砂流出) R4.8.9 14:30

土砂流出による通行規制 R4.8.5 11:00～ (全面通行止 14.9km)

＜敦賀市側＞  
 被災状況 土砂流出(トンネル) 1箇所  
 道路損壊 1箇所 路肩損壊 2箇所  
 復旧方針 土砂撤去、迂回路設置(1車線確保)※大型車通行不可  
 復旧見込 8/10 20:00 山中トンネルまでの通行止め解除(予定)  
 作業状況 8/9 ①:土砂撤去完了(8/7)  
 ②:山側切土完了、谷側盛土・大型土のう設置中  
 ③:大型土のう設置中  
 ④:作業完了(8/8)

＜南越前町側＞  
 被災状況 土砂流出・斜面崩壊 多数 道路損壊 4箇所 路肩損壊 7箇所  
 橋梁流失 1橋  
 復旧方針 土砂撤去、応急復旧(1車線確保)、迂回路設置  
 復旧見込 8/10 24:00 大桐集落までの1車線を確保(予定)  
 (※大型車通行不可、悪路注意)  
 山中トンネルまでの通行止め解除見込みは未定  
 作業状況 8/9 ⑤～⑬:未着手  
 ⑭:迂回路設置中、⑭～⑰間の土砂撤去中  
 ⑮:大型土のう設置・盛土完了(暫定形)  
 ⑯:大型土のう設置中




通行止め解除の見込み未定

R4.8.10 20:00  
 通行止め解除  
 (予定)  
 (1車線確保、  
 大型車通行不可)

R4.8.10 24:00 通行止め解除(予定)  
 (1車線確保、大型車通行不可、悪路注意)

✖:復旧中、✕:完了





土砂流出による通行規制 R4.8.4 10:40~ (全面通行止 6.1km) 石川県側: 全面通行止



被災状況 土砂流出 8ヶ所  
護岸損壊 1ヶ所  
復旧方針 流出土砂撤去、大型土のう設置  
復旧見込 石川県側も含め通行止め解除の見込み未定  
作業状況 8/9 ①: 土砂撤去完了(8/7)  
③、④: 土砂撤去完了(8/5)  
②、⑤~⑨: 未着手

❌: 復旧中、 ❌: 完了





2022/08/06 8:00～ 全面通行止め一部解除(勝山市村岡町暮見～勝山市170字) 道路建設課

被災箇所

高さ  
15m



- ◎スキージャム勝山の営業
- ・6日9:00より営業再開
  - ・迂回路を利用しアクセス可能

- ◎被災箇所の対応
- ・5日から、土砂撤去に向け現地測量に着手
  - ・9日から、現地作業に着手(立木伐採準備)



# 通行規制状況の集計

8月9日14:30時点

県管理道路の通行規制	35箇所(20箇所解消)
災害による規制	5箇所(3箇所解消)
全面通行止	4箇所(2箇所解消)
片側交互通行	1箇所(1箇所解消)
雨量による規制	24箇所(13箇所解消)
全面通行止	24箇所(13箇所解消)
冠水による規制	4箇所(2箇所解消)
全面通行止	3箇所(1箇所解消)
片側交互通行	1箇所(1箇所解消)
その他	2箇所(2箇所解消)
全面通行止	2箇所(2箇所解消)

前回からの変更点

## 通行規制状況の一覧

事務所名	路線名	規制区間	延長	日時	理由	状況
(1)福井河川国道	(国)8号	南越前町大谷から 南越前町大谷まで (桜橋交差点～大比田交差点)	0.1km (9.41km)	08月09日 05:00から (5日 09:00から)	片側交互通行に変更 (国)8号 全面通行止解除	継続中
(2)中日本高速金沢	北陸自動車道路 (下)	木之本ICから 敦賀ICまで	23.24km	08月05日 11:42から 08月05日 21:30まで	(全面通行止)北陸自動車道路 (下) 全面通行止	解除
(3)中日本高速金沢	北陸自動車道路 (上下)	(上)武生ICから敦賀ICまで (下)今庄ICから敦賀ICまで	34.0km 21.48km	08月05日 04:17から (21:30に変更)	(全面通行止)北陸自動車道路 (上下) 全面通行止	継続中
(4)福井	(国)158号	福井市境寺町から 大野市犬山まで	9.4km	08月04日 12:00から 08月04日 15:00まで	(全面通行止)大雨による通行 止解除	解除
(5)福井	(主)福井大森河野線 (3)	福井市大年町から 福井市大年町まで	0.1km	08月04日 20:30から 08月05日 11:50まで	(片側交互通行)路面冠水による 通行規制	解除
(6)福井	(主)福井四ヶ浦線(6)	福井市白滝町から 福井市滝波町(滝波ダム)まで	2.2km 43	08月04日 15:10から 08月04日 16:10まで	(全面通行止)倒木による通行 止解除	解除



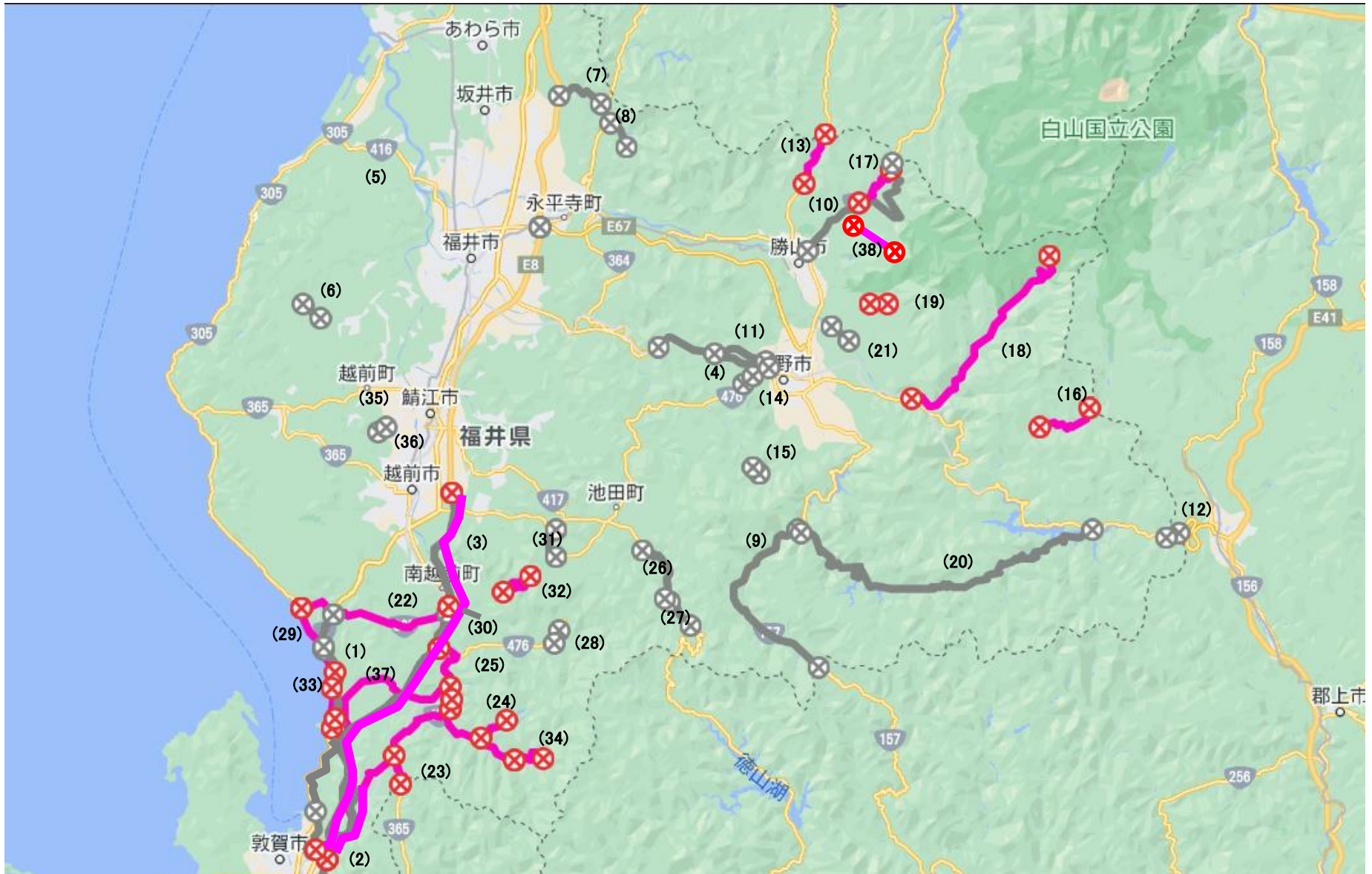
事務所名	路線名	規制区間	延長	日時	理由	状況
(7)三国	(主)丸岡川西線(10)	坂井市丸岡町川上から 坂井市丸岡町山竹田まで	4.6km	08月04日 17:00から 08月05日 05:30まで	(全面通行止)大雨による通行 規制	解除
(8)三国	(一)龍ヶ鼻ダム公園 線(259)	坂井市丸岡町山口から 坂井市丸岡町上竹田まで	2.8km	08月04日 17:30から 08月05日 05:30まで	(全面通行止)大雨による通行 規制	解除
(9)奥越	(国)157号	大野市中島から 大野市温見(県境)まで	20.5km	08月04日 11:00から 08月08日 15:00まで	(全面通行止)大雨による通行 規制	解除
(10)奥越	(国)157号	勝山市北谷町谷から 勝山市長山町1丁目7まで	15.6km	08月04日 10:00から 08月05日 17:00まで	(全面通行止)大雨による通行 規制	解除
(11)奥越	(国)158号	福井市計石町から 大野市牛ヶ原まで	4.4km	08月04日 10:30から 08月04日 21:40まで	(全面通行止)路面冠水による 通行規制	解除
(12)奥越	(国)158号 旧道	大野市東市布から 岐阜県境(油坂トンネル)まで	1.3km	08月04日 09:30から 08月05日 10:15まで	(全面通行止)大雨による通行 規制	解除
(13)奥越	(国)416号	勝山市野向町横倉から 勝山市野向町横倉まで	6.1km	08月04日 10:40から	(全面通行止)大雨による通行 規制	継続中
(14)奥越	(国)476号	大野市中丁から 大野市中丁(福井市境)まで	3.7km	08月04日 11:30から 08月05日 15:30まで	(全面通行止)大雨による通行 規制	解除
(15)奥越	(主)松ヶ谷宝慶寺大 野線(34)	大野市宝慶寺(池田町境)から 大野市宝慶寺まで	2.0km	08月04日 15:30から 08月05日 15:00まで	(全面通行止)大雨による通行 規制	解除
(16)奥越	(一)白山中居神社朝 日線(127)	大野市小谷堂から 大野市三面まで	3.1km	08月04日 08:15から	(全面通行止)大雨による通行 規制	継続中
(17)奥越	(一)谷北六呂師線 (135)	勝山市北谷町五所ヶ原から 勝山市北谷町北六呂師まで	7.5km	08月04日 09:30から	(全面通行止)大雨による通行 規制	継続中

事務所名	路線名	規制区間	延長	日時	理由	状況
(18)奥越	(一)上小池勝原線 (173)	大野市西勝原から 大野市上小池まで	21.1km	08月04日 08:00から	(全面通行止)大雨による通行 規制	継続中
(19)奥越	(一)奥越高原線(221)	勝山市平泉寺町小矢谷から 勝山市平泉寺町大矢谷まで (小矢谷から南六呂師)	2.2km (4.2km)	08月04日 12:00から (8日16:30に変更)	(全面通行止)大雨による通行 規制	継続中
(20)奥越	(一)大谷秋生大野線 (230)	大野市箱ヶ瀬から 大野市中島まで	38.7km	08月04日 10:30から 08月08日 15:30まで	(全面通行止)大雨による通行 規制	解除
(21)奥越	(一)上唯野西屋勝山 線(239)	勝山市平泉寺町壁倉から 勝山市平泉寺町岩ヶ野まで	1.8km	08月04日 13:30から 08月05日 16:00まで	(全面通行止)大雨による通行 規制	解除
(22)丹南	(国)305号	南条郡南越前町河野から 南条郡南越前町鯖波まで	13.1km	08月05日 09:30から	(全面通行止)土砂流出による 通行規制	継続中
(23)丹南	(国)365号	福井県南条郡南越前町板取から 滋賀県境まで	4.2km	08月04日 16:00から	(全面通行止)雨量による通行 規制	継続中 (別規制から変更)
(24)丹南	(一)榎谷ダム宇津尾 線(270)	南条郡南越前町宇津尾から 南条郡南越前町宇津尾まで	3.3km	08月05日 10:30から	(全面通行止)大雨による通行 規制	継続中
(25)丹南	(国)365号	南条郡南越前町鯖波から 敦賀市余座まで	28.0km	08月05日 07:30から	(全面通行止)道路冠水・土砂流 出による通行規制	継続中
(26)丹南	(国)417号	福井県今立郡池田町志津原から 今立郡池田町河内まで	5.8km	08月04日 16:00から 08月05日 16:00まで	(全面通行止)土砂流出による 通行規制	解除
(27)丹南	(国)417号	池田町河内から 池田町田代まで	3.0km	08月04日 11:00から 08月05日 16:00まで	(全面通行止)大雨による通行 規制	解除
(28)丹南	(国)476号	南条郡南越前町小倉谷から 南条郡南越前町杉谷まで	1.2km	08月04日 18:30から 08月06日 6:00まで	(全面通行止)雨量による通行 規制	解除

事務所名	路線名	規制区間	延長	日時	理由	状況
(29)丹南	越前・河野しおかぜライン	南条郡南越前町河野から敦賀市大比田まで	9.7km	08月04日 15:30から	(全面通行止)雨量による通行規制	継続中
(30)丹南	(一)杣山城趾線(137)	南条郡南越前町鯖波から南条郡南越前町鯖波まで	0.1km	08月05日 10:00から 08月05日 16:40まで	(全面通行止)大雨による通行規制	解除
(31)丹南	(一)菅生武生線(201)	越前市入谷町から今立郡池田町魚見まで	3.7km	08月04日 13:30から 08月05日 14:20まで	(全面通行止)雨量による通行規制	解除
(32)丹南	(一)池田南条線(203)	今立郡池田町金山から南条郡南越前町上牧谷まで	5.8km	08月04日 11:00から	(全面通行止)雨量による通行規制	継続中
(33)丹南	(一)大谷杉津線(204)	敦賀市元比田から南条郡南越前町大谷まで	2.0km	08月05日 11:30から	(全面通行止)大雨による通行規制	継続中
(34)丹南	(一)広野大門線(231)	南条郡南越前町広野から南条郡南越前町大門まで	12.8km	08月04日 14:30から (5日10:30に変更)	(全面通行止)雨量・道路陥没による通行規制	継続中
(35)丹南/鯖江丹生	(一)鯖江織田線(104)	丹生郡越前町宇須尾から丹生郡越前町宇須尾まで	0.1km	08月04日 18:10から 08月04日 19:45まで	(片側交互通行)土砂流出による通行規制	解除
(36)丹南/鯖江丹生	(一)鯖江織田線(104)	鯖江市下野田町から鯖江市石生谷町まで	0.8km	08月04日 17:10から 08月04日 19:40まで	(全面通行止)大雨による通行規制	解除
(37)丹南	(一)今庄杉津線(207)	南越前町今庄から敦賀市杉津まで	14.9km	08月05日 11:00から	(全面通行止)土砂流出による通行規制	継続中
(38)道路公社	法恩寺山有料道路	勝山市村岡町暮見から勝山市170字まで	6.6km	08月04日 11:00から	(全面通行止)斜面崩壊等による通行規制	継続中 →一部解除



# 通行規制状況 (期間:2022/08/04 00:00 ~ 2022/08/09 14:30)



	R4. 8. 9 (火) 14:30現在の状況	備考
<p>鉄 道</p>	<p><b>J R</b></p> <ul style="list-style-type: none"> <li>・ 北陸本線 (普通) ・ 敦賀～武生駅間 終日運行を取り止め</li> <li>・ 北陸本線 (特急) [サンダーバード] 終日運転を取り止め</li> <li>・ 大阪～金沢駅間</li> <li>[しらさぎ]</li> <li>・ 名古屋・米原～金沢駅間 終日運転を取り止め</li> <li>[ダイナスター]</li> <li>・ 福井～金沢駅間 通常運行2往復、臨時列車21本を運転</li> </ul> <p style="text-align: right; color: red;"><b><u>8月11日(木)始発から運転再開</u></b></p>	
<p>路線バス</p>	<ul style="list-style-type: none"> <li>・ 福鉄バス 王子保・河野線 (越前武生駅～糠長島 (河野地区)) 六中前～河野間を迂回運行</li> </ul>	
<p>高速バス</p>	<ul style="list-style-type: none"> <li>・ 東京線・大阪線・名古屋線 全便運休</li> </ul>	

武生駅～敦賀駅 災害時緊急バスの運行について

1 運行期間 令和4年8月8日（月）6：00～  
8月10日（水）20：00

2 運行ルート  
武生駅⇒敦賀駅、敦賀駅⇒武生駅 直通（無料）

3 運行事業者 福井鉄道株

4 運行ダイヤ  
武生駅、敦賀駅から同時刻に出発

発車時刻	備考
6：00	1時間ごと 武生駅発、敦賀駅発 各10台
7：00	
8：00	
10：00	2時間ごと 武生駅発、敦賀駅発 各2台 <b>※8/9から各5台に増便</b>
12：00	
14：00	
16：00	
17：30	1時間ごと 武生駅発、敦賀駅発 各10台
18：30	
20：00	

5 利用状況

出発時間	武生発		敦賀発		累計	
	乗車 人数	運行 台数	乗車 人数	運行 台数	乗車 人数	運行 台数
8月8日	531人	30台	702人	31台	1,233人	61台
8月9日 (14時時点)	512人	25台	553人	25台	1,065人	50台
合計	1,043人	55台	1,255人	56台	2,298人	111台



## 災害ボランティアについて

令和4年8月9日（火）  
14：30現在  
地域戦略部

### 1 災害ボランティアセンター

福井県災害ボランティアセンター本部を8月5日に設置

市町災害ボランティアセンターの状況

勝山市 8/5～8/11 閉所予定  
場所：勝山市社会福祉協議会（すこやか内）  
対象者：市内在住者  
参加状況：累計198名（8/6 28名、8/7 50名、8/8 48名、8/9 72名 14時30分時点）

南越前町 8/6～  
場所：旧今庄中学校、南越前町河野事務所  
対象者：県内在住者で、新型コロナワクチン3回接種者  
参加状況：累計923名（8/6 7名、8/7 328名、8/8 317名、8/9 271名 14時30分時点）

### 2 県ボランティアバス運行

8/9 投げ込み  
8/10 募集開始  
8/11 運行開始

嶺北 ①県立大学～南越前町  
②県庁～サンドーム福井～南越前町  
嶺南 ③若狭合同庁舎～若狭湾エネルギー研究センター～南越前町 } 合計5台程度

(参考)

市町独自のバス運行予定（費用は県災害ボランティア活動基金で対応）

坂井市 8/10～8/14

池田町 8/10～8/14（8/11 除く）

## 大雨災害に対する対応等について

### 1 県内観光の状況

#### (1) 関西・中京から芦原温泉の旅館・越前海岸の民宿など、県内宿泊施設のキャンセル状況

○芦原温泉(規模の大きな旅館)では、発災時と比べてキャンセル数は減少傾向。お盆(8月10-16日)のキャンセルも出始めている。

- ・8/5(金)は最大100名/日(予約全体の4割) → 8/8(月)は最大20名/日(1割未満)
- ・8/10~16のお盆時期は最大30~40名/日

○河野地区全体(民宿15軒の計)では、お盆時期のキャンセルも出始めている。

- ・8/5(金)は最大60名/日(県外客ほぼ全て)
- ・8/10~16のお盆時期は10~15件/日の予約のうち、3件程度/日のキャンセルあり

#### (2) 県内主要観光地の状況

○恐竜博物館、東尋坊、永平寺など主要観光地の入込客数の状況等

- ・恐竜博物館 被災前後の日曜日比較(7/31(日)、8/7(日))で3割減
- ・東尋坊 8月初旬で大きく減っている印象はない。関西・中京からのアクセスの問い合わせは増加
- ・芝政 8/5~8/7にかけて入場者が3割以上減。8/8以降は関西方面のお客様も入りはじめ持ち直し傾向
- ・永平寺 現時点で入込みが減少するなどの影響はない。

#### (3) 現時点の対応

○本県への交通アクセス状況を福井県公式観光サイト「ふくいドットコム」により、本部会議の内容等を都度反映して情報発信中。また、市町観光協会や観光担当課からも観光客への情報提供を実施中

○今後、国道8号線(8/9)やJR北陸線(8/11)などの交通規制解除に伴い、一定の回復が見込まれることから、旅行業者や宿泊施設など関係者がそれぞれのツールも活用しながら、本県の観光地が元気であることを積極的に情報発信していく。

○宿泊施設・観光施設ともに夏休みが書き入れ時であるため、県民や隣接府県民を主なターゲットに、大雨災害のキャンセルにより発生したお盆時期の予約空き状況などを、新聞やキャンペーン特設サイト、SNSなどで広報していく。

## 2 大雨災害に伴う罹災者、帰宅困難者、ボランティア等への宿泊代金割引（ふくい de お得キャンペーン）の適用

### （1）以下の内容について、8月8日（月）より実施中

○罹災者、交通機関や道路の不通による帰宅困難者、遠方からのボランティアなど、今回の災害に伴い、県内宿泊施設で宿泊されている方について、現在実施中のふくい de お得キャンペーン（宿泊代金の最大 50%割引、割引上限 5 千円）を適用

○交通インフラや被災地の復旧作業には一定の期間を要すると思われることから、災害に伴う宿泊である場合には、お盆時期（8月10日から16日まで）も割引適用を実施（※観光など災害に伴う事由以外で宿泊する場合は割引適用の対象外）

### （2）周知・利用状況等

○市町（罹災証明発行部署など）、市町観光協会、ボランティアセンター、宿泊施設、県旅館ホテル生活衛生同業組合等を通じて、チラシ配布・掲示、ホームページ（大雨影響対応状況ページ、ふくいドットコム）掲載、SNS等により最大限周知

#### ○利用状況

- ・ 8/8（月）の宿泊利用者のうち、今庄地区のボランティアに來られた 5 人グループが河野地区の民宿に宿泊
- ・ お盆時期もボランティア（県民 2 名）や帰宅困難者（県民 3 名、県外 2 名）がお得キャンペーン利用予定

## 3 ふるさと納税による寄付受付の状況

○ふるさと納税ポータルサイト「ふるさとチョイス」に、災害支援特設ページを開設（8月5日（金）19時）

○県の「大雨影響対応状況ページ」に災害支援寄付を掲載し、わかりやすく最短の手順で寄付画面に到達

【寄付】	8月6日（土）13:00 現在	35件	500,000円
	8月7日（日）11:00 現在	107件	1,412,000円
	8月8日（月）11:00 現在	190件	2,568,000円
	<u>8月9日（火）14:30 現在</u>	<u>253件</u>	<u>3,259,000円</u>

※勝山市（8/5～）、南越前町（8/9～）においても受付を開始



# 大雨による影響等について

令和4年8月9日(火)

14:30 現在

健康福祉部

## 1 被害状況について

### (1) 介護施設

○デイサービス神久(かみきゆう)ファミリー(南越前町今庄・定員:30名)

- ・床上浸水
- ・利用者・職員ともに人的被害なし

### (2) 水道(断水等)

#### ①南越前町

##### ○断水未解消地区

地区		最大断水戸数	断水の原因	断水への対応	復旧の見通し
堺・鹿蒜 (かひる) 地区	堺地区 ・合波 ・大門 ・孫谷 ・荒井	74戸	①落合橋添架管破損(大門) ②荒井集落 <u>土砂の流入により集落内の水道管が破損</u>	給水車もしくは給水コンテナを設置 ・今庄事務所(コンテナ1t・1基) (8/7~休止) ⇒ (8/9再開) ・そば道場(コンテナ1t・2基) ・今庄駅前(給水車2t・1台) ⇒ (8/9~休止) ・湯尾保育園(コンテナ1t・2基) ⇒ (8/9~休止) ・下新道集落センター(給水車2t・2台、コンテナ1t・1基)	①8/12までに仮設管設置完了 予定→漏水確認後、断水解消見込み ②土砂撤去中→8/11中に断水解消の見込み
	鹿蒜地区 ・南今庄 ・下新道 ・上新道 ・大桐 ・二ツ屋	91戸	①落合橋添架管破損(大門) ②大桐1号橋添架管破損(新道) ③南今庄から二ツ屋まで複数箇所道路が寸断しており、それに伴い水道管が破損		①8/12までに仮設管設置完了 予定→漏水確認後、断水解消見込み ②大桐1号橋(新道)の迂回道路完成後、仮設管設置予定 ③復旧方法を検討するため、現地調査実施中

##### ○断水解消地区

- ・堺・鹿蒜地区の一部(八飯、宇津尾) … 8月7日19時 61戸
- ・今庄・湯尾地区 … 8月8日 7時 830戸
- ・赤萩地区 … 8月8日12時 37戸 (8/9まで赤萩集会場に給水場設置)

【他自治体からの応援】

- ・給水車出動 計6台（福井市2台・敦賀市1台・鯖江市1台・越前市1台・永平寺町1台）
- ・人的応援 8月9日から福井市の水道課技術職員2名を動員

②勝山市

地区	最大断水戸数	断水の原因	断水への対応	復旧の見通し
野向（のむき）町 北野津又（きたのつまた） 区	計8戸 （北側3戸、 西側5戸）	埋設管破断 （2か所（地区北側（平1 号橋）付近および地区 西側（中村橋）付近）	北側：住民避難等により影響なし 西側：8/4からポリタンクを配布	北側：土砂撤去作業中（3～4 日程度かかる見込 み）。完了後、仮設復 旧方法の調査を実施 西側：8/8 解消済
北谷町谷 ※断水のおそれ	10戸、小中 学校※1か所	水源地が土砂で流され取 水ができない	8/6からポリタンクを配布	・代替となる取水地での、取 水方法について協議中 ・復旧の目途未定

※勝山子どもの村小中学校（学校は夏休み中、教員は勤務）

2 応援派遣

（1）保健師

○南越前町の要請を受け、8/5（金）から保健師2名を派遣（健康観察を実施）

（2）医療支援

○8/6（土） 県庁10階にDMAT（災害派遣医療チーム）調整本部を設置し、南越前町の医療ニーズについて情報収集  
南越前町における医療支援を行うため、県が日本赤十字社福井県支部に医療救護班の派遣を要請（根拠：災害救  
助法16条に基づく要請）

[派遣先] 今庄診療所（南越前町今庄） ※診療所における医療支援を実施

[期間] 8/7（日）～8/13（土）

[派遣体制] 医師・看護師・薬剤師・調整員の1チーム

○8/7（日） 日本赤十字社福井県支部が南越前町での活動を開始

### 3 災害救助法の適用

#### ○南越前町からの要請により、災害救助法を適用

- ・決定日：8／5（金）
- ・適用日：8／4（木）
- ・適用対象：避難所設置、食品の給与、飲料水供給等の経費
- ・費用は国と県が各 1/2 負担（県に特別交付税措置あり）

○8／7（日） 県職員 1 名を南越前町役場に派遣し、災害救助法の運用業務について現地で支援

○8／8（月） 内閣府が、南越前町役場で災害救助法に関する南越前町・県職員向け説明会（WEB 形式）を開催

### 4 新型コロナ対策関連

#### ○敦賀市における県営ワクチン接種（ノバボックス）を延期

8／6（土）分を8／27（土）に延期

（予約者に市の集団接種や個別接種の利用を連絡）



## 大雨による被害状況等について

### ○被害状況等について

- ・施設等に大きな被害は発生していないが、一部店舗において、欠品や納品の遅れが発生（本日現在の被害状況）
  - ・ 一部事業所等の出勤（帰宅）困難者は、災害時緊急バスの利用等により順次解消
  - ・ 納入を停止していた、一部食品配送業者による関西向け納入が再開
  - ・ 南越前町南今庄地区内にある事業所で床上浸水が発生

### ○県の対応状況

- ・ 商業施設等に対し、北陸自動車道や国道の通行止め解除の見通しに関する情報を随時通知（8/8）
- ・ 中部縦貫自動車等による物流の迂回の検討を再度要請し、複数の会社で物流ルート変更を決定または検討中（8/6）
- ・ 経済団体・業界団体あて通知発出
  - 武生駅～敦賀駅 災害時緊急バスの運行（8/8）
  - テレワークの活用、最新の交通情報入手による従業員の安全確保（8/7）
  - 北陸道等の通行止めに関して、輸送切り替え、テレワークによる通勤抑制（8/5）
- ・ 主要な製造業工場に、北陸道等の通行止めに関する情報提供（8/5）
- ・ 国際交流協会のFACEBOOK等、コミュニティリーダー66人を通じた在住外国人への災害関連情報の発信（8/5～）

### ○被災事業者支援

- ・ 南越前町商工会が特別相談窓口を設置（8/6～）
- ・ 県内の全ての商工会・商工会議所、福井県商工会連合会、福井県中小企業団体中央会、ふくい産業支援センターにおいて特別相談窓口を設置（8/9～）
- ・ 県制度融資（経営安定資金）等の活用について事業者に周知（8/9）

# 【農林水産関係】大雨(8月4日～8月5日)による被害等の状況について

令和4年8月9日 14:30 時点

農林水産部

下線部は前回からの変更

u003cbr>

## (1) 農作物関係

対象作物	被害状況	被害規模	被害箇所(市町名)	備考
ソバ	浸水、冠水	(推計) 164 ha	福井市、大野市、勝山市、鯖江市、越前市、越前町、池田町	経過観察中
大豆	浸水、冠水	(推計) 15 ha	福井市、鯖江市、池田町	経過観察中
キャベツ	浸水、冠水	(推計) 1 ha	鯖江市	経過観察中
農業用ハウス	土砂流入、破損	(推計) 0.06 ha	南越前町	継続調査中
農業用機械	破損	1 台	南越前町	継続調査中

## (2) 農業用施設関係

対象施設	被害状況	被害規模	被害箇所(市町名)	備考
農地、水路、農道	法面崩壊、土砂流入、土砂埋塞等	227 箇所	越前市、鯖江市、勝山市、南越前町、越前町	継続調査中
頭首工	除塵機故障、土砂堆積	4 箇所	坂井市、南越前町、勝山市	継続調査中
集落排水施設	管路損壊	3 箇所	勝山市、南越前町	継続調査中

## (3) 林業関係

対象施設	被害状況	被害規模	被害箇所(市町名)	備考
林道、作業道	倒木、法面崩壊、路肩崩壊等	166 箇所	福井市、大野市、勝山市、永平寺町、越前市、池田町、南越前町、敦賀市	継続調査中
治山ダム	土砂流出	6 箇所	大野市、勝山市、池田町、敦賀市	継続調査中

## (4) 他・農林水産関連施設

対象施設	被害状況	被害規模	被害箇所(市町名)	備考
養殖施設	水槽への土砂流入・施設破損により、養殖ヤマメ・アマゴ、イワナが死亡	約24万 尾	勝山市(勝山淡水漁業生産組合、谷淡水養魚場)	継続調査中
遊漁管理施設	ポンプ流出、配管破損	1 箇所	南越前町(日野川漁業協同組合)	継続調査中
奥越高原牧場	法面崩壊、土砂流入	2 箇所	勝山市(放牧地、遊歩道)	継続調査中
鳥獣侵入防止施設(電気・ワイヤーメッシュ柵)	土砂による損壊、流失	9 箇所	敦賀市、勝山市、南越前町	継続調査中

## (5) その他

・被災農家相談窓口の設置 令和4年8月12日(金)～ (県内各JA および 各県農林総合事務所・嶺南・二州の農業経営支援部)

# 大雨被災者への義援金の募集について

会計局

R4/8/9 14:30現在

- ・ 義援金の募集開始  
8月9日から当分の間  
〔福井銀行本支店間は窓口による振込手数料無料  
ネットバンキング、ATMは10日から無料〕
- ・ 今後、配分委員会等を設置し配分
- ・ 税制上の措置はふるさと納税と同一

※ふるさと納税・・・県や市町の災害復旧等を応援

義援金 ……被災した県民を応援

# 大雨災害対策への寄附の受入について

会計局

日付	相手先	金額	受領場所	受領方法
8/9	福井コンピュータ ホールディングス(株)	30万円	—	福井県に送金



# 大雨災害対策に係る南越前町への県職員派遣

令和4年8月9日  
総務部

## ○保健師

2名（日交替）：南越前町保健師への災害活動の助言、避難所衛生指導、家庭訪問  
8月5日（金）～12日（金）

## ○情報収集

事務等1名（日交替） 8月5日（金）～7日（日）（終了）

## ○現場状況把握、個別対応等

事務1名：現場状況の把握、情報収集、県庁との調整  
8月6日（土）～12日（金）  
事務4名：現地での個別要望対応要員  
8月8日（月）～14日（日）

## ○物資配布

事務等4名：備蓄食料配布 8月6日（土）（終了）  
事務1名：抗原検査キット配布 8月8日（月）（終了）

## ○トイレカー配備

事務1名、土木1名 8月7日（日）（終了）

## ○南越前町ボランティアセンター受付関連業務

事務等7日1名＋8日から2名増員（日交替） 8月7日（日）から当面

## ○災害救助法適用助言

事務1名 8月7日（日）（終了）

## ○住家被害認定調査の応援調整

事務1名 8月8日（月）（終了）

---

合計 20名

## 福井県警察の災害警備活動

### 1 福井県警察の体制

警察本部災害警備対策室、警察署災害警備本部（最盛10警察署）を設置

### 2 110番受理件数（大雨被害関連）

82件（令和4年8月9日（火）午後3時時点） ※ 前日同

### 3 活動状況等

- ・ 県警ヘリ「くずりゅう」、オフロードバイクによる被害情報収集
- ・ 県警機動隊等による被災地域における安否確認、救出救助、緊急物資の配付活動
- ・ 道路管理者と連携した交通規制、誘導等
- ・ 国道8号滞留車両の解消に向けた現場広報、誘導対策
- ・ 交通情報板による交通規制情報の発信
- ・ 県警ツイッターを使用した県民への注意喚起
- ・ 越前警察署、自動車警ら隊、機動捜査隊による防犯パトロール
- ・ 災害時緊急バスの県警パトカーによる先導
- ・ 国道8号の通行止め解除に伴う交通安全対策

