

大雨に関する災害対策本部会議（第7回）

次 第

（日時）令和4年8月10日（水）15時00分～

（場所）県庁10階 総合防災センター

1 開 会

2 議 題

（1）現在の状況と今後の対応について

（2）その他

3 閉 会

大雨による影響について

1 気象情報等

- (1) 記録的短時間大雨情報
第5回対策本部会議資料(8/8)のとおり
- (2) 警報等
第5回対策本部会議資料(8/8)のとおり
- (3) 雨量の状況(8/4~)
第5回対策本部会議資料(8/8)のとおり
- (4) 河川水位(8/10 11:00 現在)
はん濫注意水位超過 なし

2 大雨による影響

- (1) 人的被害
なし

- (2) 物的被害

- ①住家

(棟数)

	床上浸水	床下浸水	計
勝山市	18	31	49
大野市	5	11	16
福井市	2	11	13
越前市	0	5	5
坂井市	0	2	2
南越前町*	163	150	313
計	188	210	398

*南越前町は情報収集中

- ②ライフライン(水道)

別紙のとおり

- (3) 避難指示等(全解消)
第5回対策本部会議資料(8/8)のとおり

- (4) 避難所開設状況(8/10 11:00 現在)

自主避難所1か所(南越前町:旧今庄中学校 3世帯5人が避難中)

(5) 河川・砂防施設

別紙のとおり

(6) 道路の通行止め

別紙のとおり

※徒歩でしかアクセス出来ない地区 南越前町1地区

(7) 公共交通機関

別紙のとおり

3 配備体制

福井県	8/4	07:46	災害対策連絡室設置
	8/5	06:40	嶺南振興局災害対策連絡室設置
		10:30	福井県災害対策本部設置
勝山市	8/4	08:30	災害警戒連絡室設置
		10:30	災害対策本部設置
南越前町	8/4	17:00	南越前町警戒配備体制設置
		20:00	警戒配備体制廃止
	8/5	04:45	災害警戒本部設置
	07:30	災害対策本部設置	

4 災害応急活動の状況

(1) 福井県

①災害対策本部会議実施状況

8/5	10:30	災害対策本部会議 (第1回) 実施
	17:00	災害対策本部会議 (第2回) 実施
8/6	13:00	災害対策本部会議 (第3回) 実施
8/7	14:00	災害対策本部会議 (第4回) 実施
8/8	14:00	災害対策本部会議 (第5回) 実施
8/9	16:40	災害対策本部会議 (第6回) 実施

②リエゾン・支援班派遣状況

大野市	8/4~8/5	リエゾン延べ2名
勝山市	8/4~8/6	リエゾン延べ3名
越前町	8/4~8/5	リエゾン延べ2名
鯖江市	8/4	リエゾン延べ1名

越前市 8/4～8/5 リエゾン延べ2名

敦賀市 8/5 リエゾン延べ1名

南越前町 8/5 リエゾン 1名

8/6 リエゾン 1名、災害対応支援班 3名（事務1名、保健師2名）

8/7 リエゾン 1名、災害対応支援班 3名（事務1名、保健師2名）

8/8～8/10 災害対応支援班 7名（事務5名、保健師2名）

③災害救助法の適用

南越前町 決定 8月5日

法適用 8月4日

④県からの支援状況

・物資の提供

種 別：水（500ml×24本入り）	120箱	（8/6 南越前町）
アルファ化米（50食入り）	91箱	（ 〃 ）
簡易トイレ用排便収納袋（100人分）	2箱	（ 〃 ）
トイレカー	7台	（8/7 南越前町）
オフロードバイク	2台	（ 〃 ）
土のう袋	1,200枚	（ 〃 ）
仮設トイレ	3台	（8/8 南越前町）
抗原検査キット	3,000個	（ 〃 ）
仮設トイレ	4台	（8/9 南越前町）
簡易トイレ（便座）	12基	（ 〃 ）
簡易トイレ用排便収納袋（100人分）	3箱	（ 〃 ）
長靴	10足	（ 〃 ）
下着（Tシャツ・パンツ）	20着	（ 〃 ）
スコップ	10個	（ 〃 ）
ゴム手袋（M・Lサイズ）	各10双	（ 〃 ）
医薬品（個人処方薬）	—	（ 〃 ）
食糧（レトルト食品・カップラーメン等）	6箱	（ 〃 ）
スポーツドリンク	3箱	（ 〃 ）

・上記のほか、運送業者による配送支援（軽トラック6台）（8/7 南越前町）

⑤ 県内市町から南越前町への支援

別紙のとおり

(2) 消防機関

①大野市消防本部、大野市消防団

8/4 警戒活動（水防）

②勝山市消防本部、勝山市消防団

8/4 警戒活動（水防）、救助事案4件、12名救助

③南越消防組合消防本部、南越前消防団

8/5 警戒活動（水防）、浸水地域の安否確認および誘導（9名救助）

8/6 警戒活動（水防）、救急事案2件2名搬送

8/7 警防本部、情報収集、資機材搬送

8/8 警防本部、情報収集

8/9 警防本部、情報収集、防災ヘリ地上支援、物資配布

8/10 警防本部、情報収集

④福井県広域消防応援

8/5 南越前町 浸水地域の安否確認および誘導（2名救助）

福井市消防 13名

嶺北消防組合消防本部 6名

鯖江・丹生消防組合消防本部 4名

大野市消防本部 5名

永平寺消防本部 3名 計 人員31名、車両12台

(3) 福井県防災航空隊

8/5 南越前町 防災ヘリ 被害情報収集、物資搬送
救助事案4件、14名救助

8/6 南越前町 防災ヘリ 被害情報収集
救助事案1件、1名救助

8/9 南越前町 防災ヘリ 人員（看護師）・物資搬送

(4) 福井県警察

8/5 南越前町 県警ヘリによる被害情報収集
県警察機動隊 36名 安否確認および物資配布

8/6 南越前町 県警ヘリ、オフロードバイクによる被害情報収集
県警察機動隊 13名 被災地域における緊急物資の配布

越前警察署、自動車警ら隊、機動捜査隊による防犯パトロール

8/8 南越前町 災害時緊急バスの県警察パトカーによる先導

8/9 国道8号 通行止め解除に伴う交通安全対策

8/10～ 主要道路の交通安全対策

(5) 陸上自衛隊

8/5 陸上自衛隊第14普通科連隊長に災害派遣要請 (12:30)

南越前町において人命救助1事案1名救助、食料等物資搬送および排土除去を実施

第372中隊 19名

第14普通科連隊 34名

8/6 南越前町において食料等物資搬送および排土除去を実施

第372中隊 17名

第14普通科連隊 40名

陸上自衛隊第14普通科連隊長に撤収要請 (20:05)

(6) 海上保安庁

8/5 南越前町 海上保安庁ヘリ 救助事案1事案、2名救助

5 災害ボランティア

別紙のとおり

6 災害廃棄物

勝山市 8/5 ビュークリーン奥越 (一般廃棄物処理施設) に直接持ち込み開始

南越前町 8/6 仮置き場2か所 (今庄小学校駐車場、桜橋体育館駐車場) 開設
土砂仮置き場1か所 (旧今庄中学校グラウンド) 開設

8/7 (一社) 福井県産業資源循環協会が、仮置き場において廃棄物の分別等について指導・助言

8/8 災害廃棄物仮置き場1か所について場所を変更 (今庄小学校駐車場→旧今庄中学校グラウンド)

8/9 仮置き場からエコクリーンセンター南越 (一般廃棄物処理施設) へ災害廃棄物を搬出開始

8/10 福井県産業資源循環協会の会員企業が仮置き場で重機による破砕作業を開始

7 り災証明

県 8/8 内閣府による市町説明会 (WEB) を実施

南越前町 8/9 り災証明書申請受付を開始

住家の被害認定調査を開始 (8/8 福井市から応援職員2名を受入)

福井市、鯖江市、越前市 } り災証明書申請受付を開始済み。調査終了後、発行
大野市、勝山市、坂井市 }

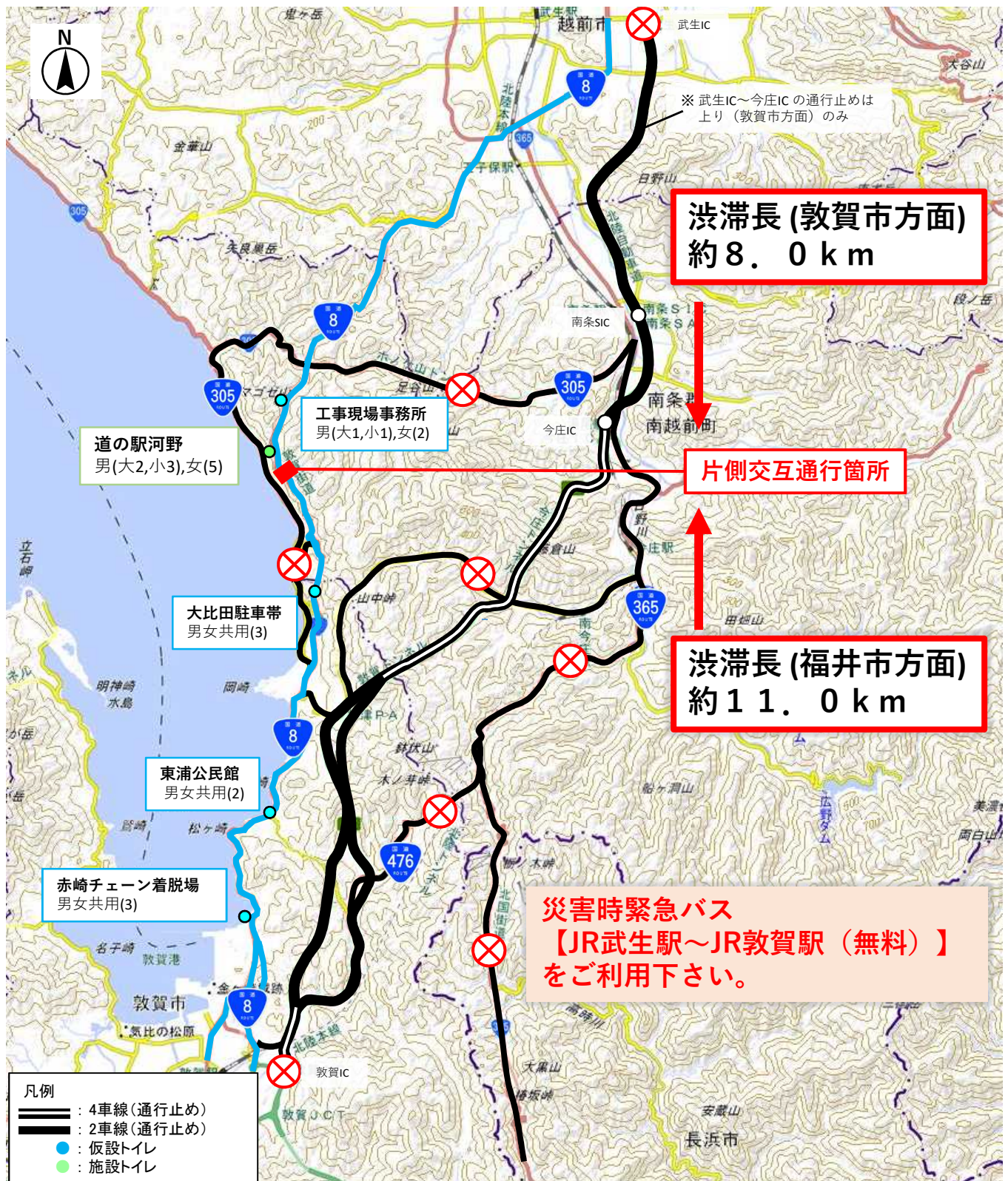
<別紙>

福井市	8/8	水 (2L×6 本入り)	1 2 0 箱
	8/8	応援職員 (被害認定調査)	2 名
	8/9	応援職員 (被害認定調査)	2 名
		応援職員 (上水道被害調査)	2 名
	8/10	<u>応援職員 (被害認定調査)</u>	<u>2 名</u>
		<u>応援職員 (上水道被害調査)</u>	<u>2 名</u>
敦賀市	8/9	職員ボランティア	1 4 名
	8/10	<u>職員ボランティア</u>	<u>1 4 名</u>
鯖江市	8/10	防塵ゴーグル	5 0 0 個
越前市	8/8	応援職員 (窓口業務支援)	1 名
	8/9	応援職員 (窓口業務支援)	1 名
	8/10	<u>応援職員 (ボランティアセンター運営支援)</u>	<u>3 名</u>
		<u>職員ボランティア</u>	<u>2 名</u>
坂井市	8/8	職員ボランティア	5 名
	8/10	<u>職員ボランティア</u>	<u>1 0 名</u>
永平寺町	8/7	水 (1.5L×8 本入り)	1 4 7 箱
		アルコール消毒液 (5L×3 本入り)	1 0 箱
	8/8	職員ボランティア	1 2 名
	8/9	職員ボランティア	1 3 名
池田町	8/7	水 (500ml×24 本入り)	2 5 箱
		お粥 (70 食入り)	7 箱
	8/8	資機材 (一輪車、バケツ、スコップ等)	—
	8/8	職員ボランティア	1 9 名
越前町	8/6	水 (2L×6 本入り)	1 2 3 箱
	8/8	職員ボランティア	1 0 名
	8/9	職員ボランティア	8 名
	8/10	<u>職員ボランティア</u>	<u>8 名</u>
美浜町	8/7	水 (2L×6 本入り)	5 0 箱
		水 (500ml×24 本入り)	6 4 箱
		水 (350ml×24 本入り)	1 8 箱
		ビスケット (24 人分)	2 1 1 箱
		ライスクッキー (48 人分)	8 箱
		非常食セット (12 人分)	3 6 箱
	8/8	水 (500ml×24 本入り)	1 1 箱
		職員ボランティア	4 名

	8/9	職員ボランティア	4名
	8/10	職員ボランティア	4名
		<u>一輪車</u>	<u>3台</u>
おおい町	8/9	水 (350ml×24本入り)	100箱
若狭町	8/9	水 (2L×6本入り)	116箱
		水 (500ml×24本入り)	50箱

交通状況マップ

R4.8.9 20時現在





2022年8月10日

【0時現在】

中日本高速道路株式会社

— お知らせ —

大雨に伴う土砂災害による 通行止め区間の一部解除のお知らせ(第12報)

大雨による当社管内の通行止め区間の一部解除についてお知らせいたします。
なお、引き続き通行止めとなる区間があります。

■通行止め解除の区間

道路名	方向	区間	開始日時	解除	事象
E8 北陸道	上り線 (米原方面)	敦賀 IC～今庄 IC	8月5日(金) 4:17	8月10日(水) 0時	土砂災害
		今庄 IC～武生 IC	8月5日(金) 6:50		

■通行止め区間

道路名	方向	区間	開始日時	解除見込	事象
E8 北陸道	下り線 (金沢・新潟方面)	敦賀 IC～今庄 IC	8月5日(金) 4:17	8月末頃	土砂災害

なお、下り線は長期間の通行止めが見込まれていますので、迂回をお願いいたします。また、並行する国道や一般道通行止め情報などについては、以下の WEB サイトから最新の交通情報をご確認ください。

国土交通省 近畿地方整備局 福井河川国道事務所

<https://www.kkr.mlit.go.jp/fukui/>

福井県 みち情報ネットふくい

<https://www.hozen.pref.fukui.lg.jp/hozen/yuki/>

○「国道8号通行規制に伴う E8北陸自動車道の一部区間の代替路(無料)措置について(近畿地方整備局および NEXCO 中日本)」のとおり、8月10日(水)0時から国道8号の通行規制解除まで、代替路(無料)措置を実施しています。詳しくは、以下の URL をご確認ください。

URL https://www.c-nexco.co.jp/corporate/pressroom/news_release/5491.html

○今回の上り線(米原方面)の通行止め解除は、応急対策工事完了によるものであり、お客さまの通行の安全を確保するため、暫定基準で通行止めを実施しますので、最新の気象情報や道路交通情報をご確認ください。

[雨量による通行止め基準]

道路名	区間	区分	連続雨量 ※1(mm)	組合せ雨量※2(mm)	
				連続雨量	時間雨量
E8 北陸道	敦賀IC～ 今庄IC	通常基準	210	150	40
		暫定基準	160	120	30
			土砂災害警戒情報 ※3 警戒レベル4 (避難指示)		

※1: 連続雨量とは、雨の降り始めから降り終わりまでの累計雨量です。6時間以上の無降雨でリセットされます。

※2: 組合せ雨量とは、連続雨量と時間雨量の組合せで定められています。連続雨量と時間雨量の双方が同時に超過した場合に通行止めとなります。

※3: 土砂災害警戒情報は、降雨による土砂災害の危険が高まったときに市町村長が避難指示を発令する際の判断や、自主避難の参考となるよう、都道府県と気象庁が共同で発表している防災情報です。



【最新の被災状況・対策状況】

＜上り線(米原方面)＞

- ・敦賀トンネル坑口付近で発生した、大規模な土砂流入事象について、現地調査を完了しました。

(道路区域内への土砂流入量は約 1,000 m³(大型ダンプトラック約 200 台分))

- ・大規模な土砂流入箇所の土砂撤去、大型土のう設置を完了しました。土留めのための杭などを設置する応急対策工事が完了し、8 月 10 日(水)0 時をもちまして通行止めを解除しました。

＜下り線(金沢・新潟方面)＞

- ・敦賀トンネル坑口付近で、道路区域外からの大規模な土砂流入事象がありました。

(道路区域内への土砂流入量約 20,000 m³(大型ダンプトラック約 4,000 台分))

- ・8 月 6 日(土)午前中に、福井県、敦賀市、北陸電力(株)と合同で現地調査を実施しました。
- ・調査結果を踏まえ、当社が行う応急対策工事に着手しております。
- ・当該区間の一部を活用して緊急車両の下り線通行を確保しております。

○現場の災害復旧工事進捗状況動画を、NEXCO 中日本 WEB サイト(重要なお知らせ)で配信しております。

○8 月末頃の通行止め解除を目指し、作業員の安全を確保しながら、鋭意、応急対策工事を進めております。

問い合わせ先 (マスコミ専用)	中日本高速道路株式会社 [北陸 3 県・滋賀(北陸道 木之本以北・舞若道)・岐阜(東海北陸道 白川郷以北)地区] 金沢支社 広報・CS 課 TEL 076-240-4936[直通]
お問い合わせ先 (お客さま窓口)	NEXCO 中日本お客さまセンター (24 時間 365 日対応) TEL 0120-922-229 [フリーダイヤル] ※上記電話をご利用になれないお客さま TEL 052-223-0333 日本道路交通情報センター (道路交通情報のみに関するお問い合わせ) [北陸 3 県・滋賀(北陸道 木之本以北・舞若道)・岐阜(東海北陸道 白川郷以北)地区] 高速金沢駐在 TEL 050-3369-6767[有料] ※対応時間 7~19 時



通行止めをおこなっている区間

中日本高速道路(株)
2022年8月10日 0時発表

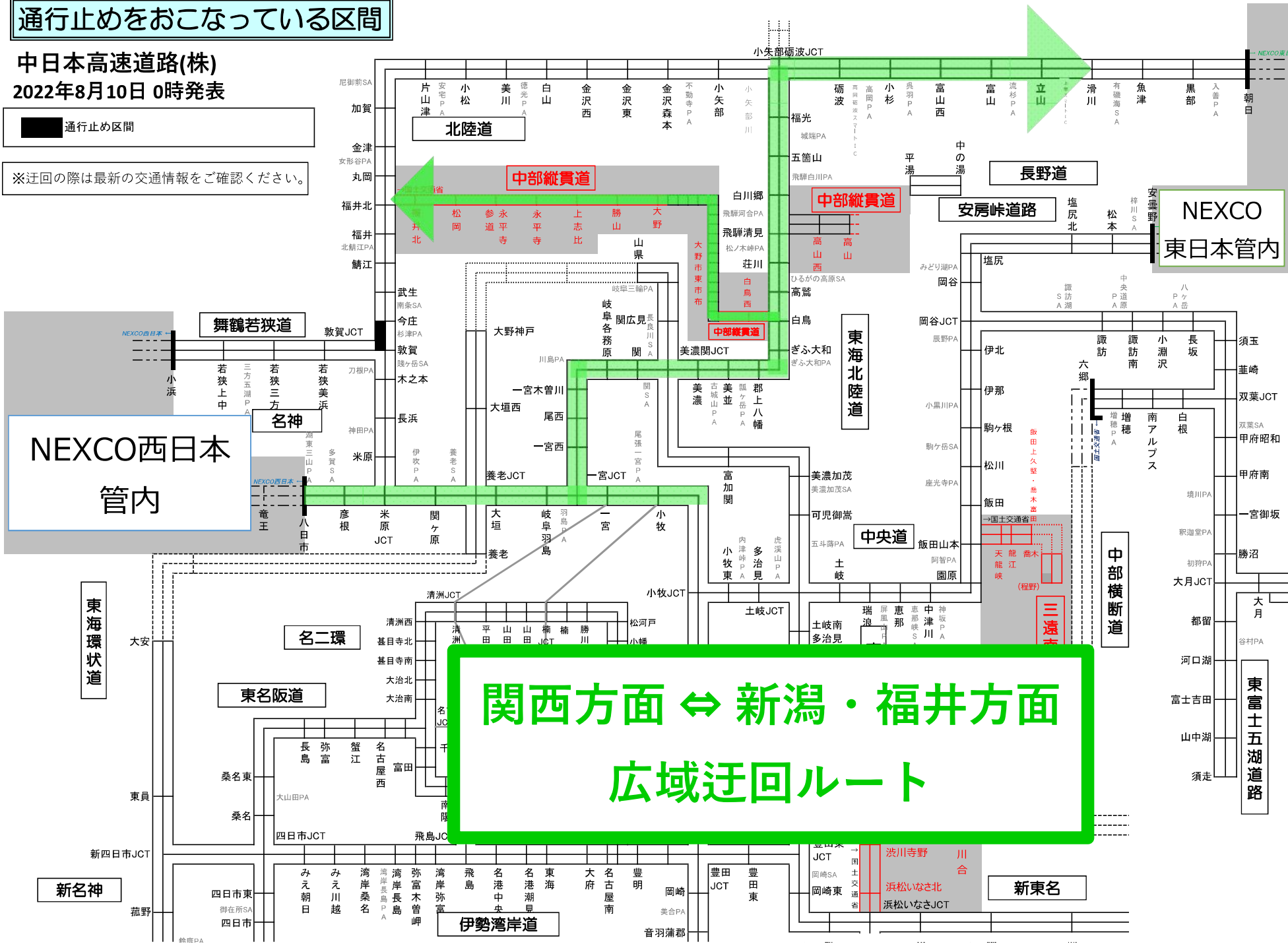
■ 通行止め区間

※迂回の際は最新の交通情報をご確認ください。

NEXCO西日本
管内

NEXCO
東日本管内

関西方面 ⇄ 新潟・福井方面
広域迂回ルート



8月5日からの大雨 北陸道災害概況図

NEXCO中日本 金沢支社
(8月10日10時時点)



⑤【上り】60.7KP 敦賀TN入口 8/5 13:00作業着手
8/6 12:00完了

⑦【上り】57.4KP 敦賀TN出口 8/5 14:00作業着手
8/9 15:00完了

①②【上り】49.7KP 走行・追越 8/5 9:30作業着手
8/5 10:30完了

⑥【下り】58.35KP 敦賀TN入口 8/5 14:00作業着手
8/10 7:00 作業状況

④【下り】50.74KP 走行 8/5 9:00作業着手
8/5 18:00完了

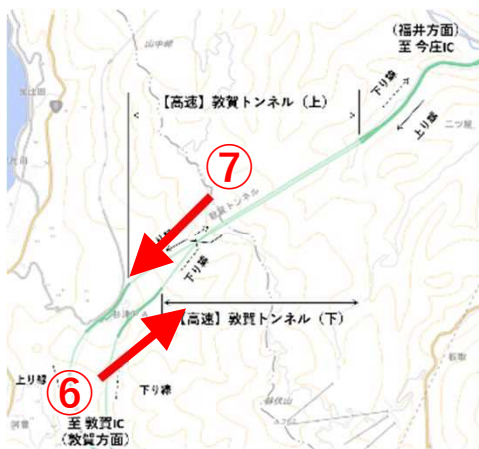
③【下り】下り50.5KP 走行 8/5 16:00作業着手
8/5 19:20完了



8月5日からの大雨 北陸道災害概況図

NEXCO中日本 金沢支社
(8月10日10時時点)

⑥下り 58.35 KP



⑦上り 57.4 KP



大雨(8月4日～5日)による影響について(河川)(8月10日11:00時点)

被害状況

(1)河川

前回からの変更点

番号	河川名	地係	発生日時・時間	災害概要	被害有無 (物的被害、人的被害)	対応状況
①	暮見川	勝山市郡町3丁目	8/4 9:55	溢水、 護岸損壊	駐車場(民地)冠水 護岸	8/4 16:00 溢水解消 8/6 18:00 土嚢設置完了
②	皿川	勝山市荒土町伊波	8/4 9:55	溢水	家屋浸水、田圃湛水	8/4 16:00 溢水解消
③	羽生川	福井市大宮町	8/4 11:15	溢水	道路冠水	8/4 13:50 溢水解消
④	滝波川	勝山市滝波町4丁目	8/4 11:50	左岸堤防損壊	堤防	8/4 18:00 川裏側土嚢設置完了 8/8 川表側土嚢設置開始
⑤	磯部川	坂井市春江町中筋	8/4 14:30	溢水	田圃湛水	8/4 20:00 溢水解消
⑥	田島川	坂井市丸岡町石城戸町	8/4 15:10	溢水	道路冠水	8/4 18:30 溢水解消
⑦	和田川	越前町上川去	8/4 15:55	越水、 右岸堤防浸食	田圃湛水	8/4 19:00 越水解消 19:40 大型土嚢設置完了
⑧	鹿蒜川	南越前町今庄	8/5 9:30	溢水	家屋浸水、道路冠水、 田圃湛水 堤防、護岸	8/5 15:40 排水ポンプ車 による排水作業開始 17:30 排水作業完了 8/6～ 大型土嚢設置開始
⑨	大塩谷川	越前市下平吹町	8/5 9:40	溢水	道路冠水、田圃湛水	8/5 12:00 溢水解消
⑩	江端川	福井市徳光町	8/5 不明	溢水	田圃湛水	8/5 8:01 溢水解消
⑪	七瀬川	福井市荒谷町	8/5 不明	越水	田圃湛水	8/5 8:01 越水解消
⑫	河野川	南越前町赤菰	8/5 不明	溢水	家屋浸水、道路冠水	8/10 調査中

大雨(8月4日～5日)による影響について(砂防)(8月10日11:00時点)

被害状況

(2) 砂防施設 県管理施設

前回からの変更点

番号	河川名	地係	発生日時・時間	災害概要	被害有無 (物的被害、人的被害)	対応状況
⑬	野津又川	勝山市北野津又	8/4 11:50	護岸流出 他	道路冠水、田圃湛水 護岸	8/9 9:00 大型土嚢設置開始

河川・砂防被害状況 (期間:2022/08/04 09:55 ~ 2022/08/05 9:40)

⑤ 磯部川(坂井市春江町中筋)



⑪ 七瀬川(福井市荒谷町)



⑥ 田島川(坂井市丸岡町石城戸町)



② 皿川(勝山市荒土町伊波)



⑦ 和田川(越前町上川去)



⑨ 大塩谷川(越前市下平吹町)



⑬ 野津又川(勝山市北野津又)



⑩ 江端川(福井市徳光町)



① 暮見川(勝山市郡町3丁目)



⑫ 河野川(南越前町赤萩)



⑧ 鹿蒜川(南越前町今庄)



③ 羽生川(福井市大宮町)



④ 滝波川(勝山市滝波町4丁目)



⑧鹿蒜川 南越前町今庄 溢水

R4.8.10 11:00

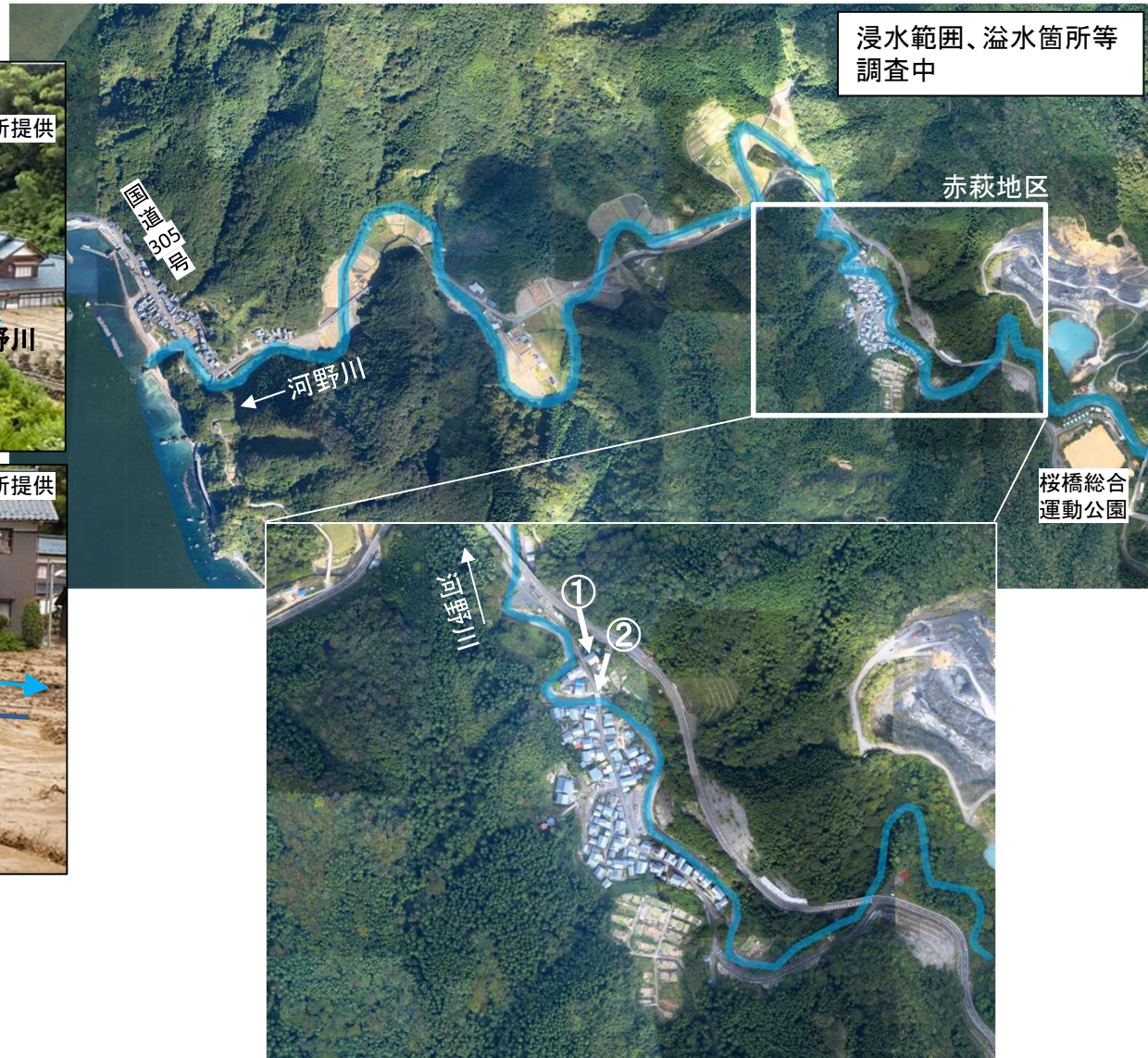
R4.8.5 9:30 鹿蒜川の氾濫による浸水
(護岸流出、右岸堤防決壊、田畑浸水)

河川課



R4.8.5 河野川の氾濫による浸水
(被害家屋数：調査中)

河川課



砂防防災課

R4.8.4 11:50 増水による護岸流出
道路冠水、田圃湛水あり

R4.8.8~9 大型土嚢製作

R4.8.9 9:00 大型土嚢設置開始
(8.10完了予定)



8/4 11:50被災状況



8/10 10:30大型土嚢設置作業状況



(3)道路

8.10 11:00 現在

【県管理道路】

前回からの変更点

番号	路線名	地係	発生日時・時間	災害概要	被害有無 (物的被害、人的被害)	対応状況
①	(国)157号	勝山市北谷町谷～ 長山町	8/4 10:00頃	土砂流出 道路冠水	現時点でなし	全面通行止め →8/5 17時解除
②	(国)416号	勝山市野向町北野津又～ 野向町横倉	8/4 10:40頃	斜面崩壊 土砂流出 道路損壊	道路 一時孤立発生(10名) →現在解消	全面通行止め →8/4 17時一部解除 (あまごの宿まで)
③	(国)158号	福井市大宮町	8/4 11:15頃	道路冠水	現時点でなし	全面通行止め →8/4 15時解除
④	(一)上小池勝原線	大野市上打波	8/4 14:00頃	斜面崩壊	一時孤立発生(4名) 現在解消	全面通行止め
⑤-1	(国)365号	南越前町合波～板取	8/5 7:00頃	土砂流出 道路損壊	道路	全面通行止め →8/10 12時解除見込 (一部片側交互通行)
⑤-2	(国)365号	板取	8/4 16:00頃	土砂流出 道路損壊	道路	全面通行止め
⑥	しおかぜライン	南越前町大谷	8/5 7:00時点	土砂流出	現時点でなし	全面通行止め
⑦	(国)305号	南越前町河野～ 鯖波	8/5 7:30頃	土砂流出 道路損壊	道路	全面通行止め →8/9 21時解除 (一部片側交互通行)
⑧	(一)今庄杉津線	南越前町今庄～ 敦賀市杉津	8/5 11:00時点	土砂流出 道路損壊等	道路、橋梁	全面通行止め

【その他】

前回からの変更点

番号	路線名	地係	発生日時・時間	災害概要	被害有無 (物的被害、人的被害)	対応状況
⑨	法恩寺山有料道路	勝山市村岡町暮見	8/4 9:20頃	擁壁崩壊 斜面崩壊	一時孤立発生(290名) 現在解消	全面通行止め →8/6 8時 一部解除 ※迂回路を利用し、 通行可能
			8/4 10:30頃	土砂流出		

8月4～5日の大雨による道路復旧状況(福井県越前市～敦賀市間)

8月10日 11:00時点の状況
今庄杉津線(南越前町今庄～敦賀市杉津)
 8月10日24:00 一部区間通行止解除(予定)
 ※1車線確保、大型車通行不可
 ※365号交差点から大桐集落まで



国道8号(南越前町河内～敦賀市余座)
 8月9日 5:00 通行止解除※一部片側交互通行



国道305号(南越前町河野～鯖波)
 8月9日21:00 通行止解除※一部片側交互通行



国道365号
 (南越前町孫谷～板取)
 8月10日 12:00 通行止解除(予定)
 ※476号交差点から南は通行止継続中



北陸自動車道
 (武生IC～敦賀IC) 8月5日
 8月10日 0:00 通行止解除(上)
 下り線は通行止継続中

Google map

⑤-2 (国)365号の被災状況(南越前町板取～滋賀県境 土砂流出、道路損壊) R4.8.10 11:00

大雨による通行規制 R4.8.4 16:00～(全面通行止 4.2km)

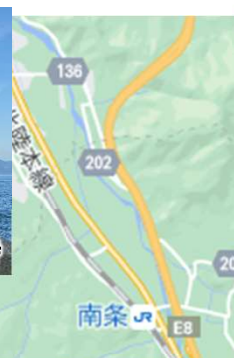
被災状況	道路損壊	5ヶ所
	路肩損壊	1ヶ所
	法面崩壊	1ヶ所
	土砂流出	多数
復旧方針	大型土のう設置	
復旧見込	道路損壊の規模が大きく、通行止め解除の時期は未定	
作業状況	8/10 ①～⑦:未着手	



⑥ しおかぜラインの復旧状況(南条郡南越前町大谷 土砂流出)

R4.8.10 11:00

土砂流出による通行規制 R4.8.5 7:00~(全面通行止 9.7km)



被害状況	土砂流出 8箇所
復旧方針	土砂撤去、大型土のう設置
復旧見込	通行止め解除は2週間程度かかる見込み
作業状況	8/10 ⑤~⑧:土砂撤去中

○:復旧中、○:完了

⑧ (一)今庄杉津線の復旧状況(南条郡南越前町今庄～敦賀市杉津 土砂流出) R4.8.10 11:00

土砂流出による通行規制 R4.8.5 11:00～ (全面通行止 14.9km)

<敦賀市側>

被災状況 土砂流出(トンネル) 1箇所
 道路損壊 1箇所 路肩損壊 2箇所
 復旧方針 土砂撤去、迂回路設置(1車線確保)※大型車通行不可
 復旧見込 8/10 20:00 山中トンネルまでの通行止め解除(予定)
 作業状況 8/10 ②:山側切土完了、谷側盛土・大型土のう設置中
 ③:大型土のう設置中

<南越前町側>

被災状況 土砂流出・斜面崩壊 多数 道路損壊 4箇所 路肩損壊 7箇所
 橋梁流失 1橋
 復旧方針 土砂撤去、応急復旧(1車線確保)、迂回路設置
 復旧見込 8/10 24:00 大桐集落までの1車線を確保(予定)
 (※大型車通行不可、悪路注意)
 山中トンネルまでの通行止め解除見込みは未定
 作業状況 8/10 ⑤～⑬:未着手
 ⑭:迂回路設置中
 ⑮:大型土のう設置、応急工事中



✖:復旧中、✖:完了



②(国)416号の復旧状況(勝山市野向町北野津又～横倉)

R4.8.10 11:00

土砂流出による通行規制 R4.8.4 10:40～(全面通行止 6.1km)

石川県側:全面通行止



被災状況 土砂流出 8ヶ所
護岸損壊 1ヶ所
復旧方針 流出土砂撤去、大型土のう設置
復旧見込 石川県側も含め通行止め解除の見込み未定
作業状況 8/10 ①:土砂撤去完了(8/7)
③、④:土砂撤去完了(8/5)
②、⑤～⑨:未着手

✖:復旧中、✔:完了



⑨ 法恩寺山有料道路 勝山市村岡町暮見 斜面崩壊

R4.8.10 11:00

2022/08/06 8:00～ 全面通行止め一部解除(勝山市村岡町暮見～勝山市170字) 道路建設課

被災箇所

高さ 15m

延長46m

◎スキージャム勝山の営業
・6日9:00より営業再開
・迂回路を利用しアクセス可能

◎被災箇所の対応
・5日から、土砂撤去に向け現地測量に着手
・10日から、現地作業に着手(立木伐採)

迂回路

① ②

③

法恩寺山有料道路 L=6.6km

スキージャム勝山

路面清掃状況

通行止め解除区間

勝山市

スキージャム勝山

取立山登山口

大滝

取立山ミズバショウ群生地

勝山IC

比島

九頭竜川

道の駅 恐竜渓谷かつやま

ホワイトザウルス

JCHO福井勝山総合病院

越前大仏

勝山

1 km

通行規制状況の集計

8月10日11:00時点

県管理道路の通行規制	35箇所(20箇所解消)
災害による規制	5箇所(3箇所解消)
全面通行止	3箇所(2箇所解消)
片側交互通行	2箇所(1箇所解消)
雨量による規制	24箇所(14箇所解消)
全面通行止	24箇所(14箇所解消)
冠水による規制	4箇所(2箇所解消)
全面通行止	3箇所(1箇所解消)
片側交互通行	1箇所(1箇所解消)
その他	2箇所(1箇所解消)
全面通行止	2箇所(1箇所解消)

前回からの変更点

通行規制状況の一覧

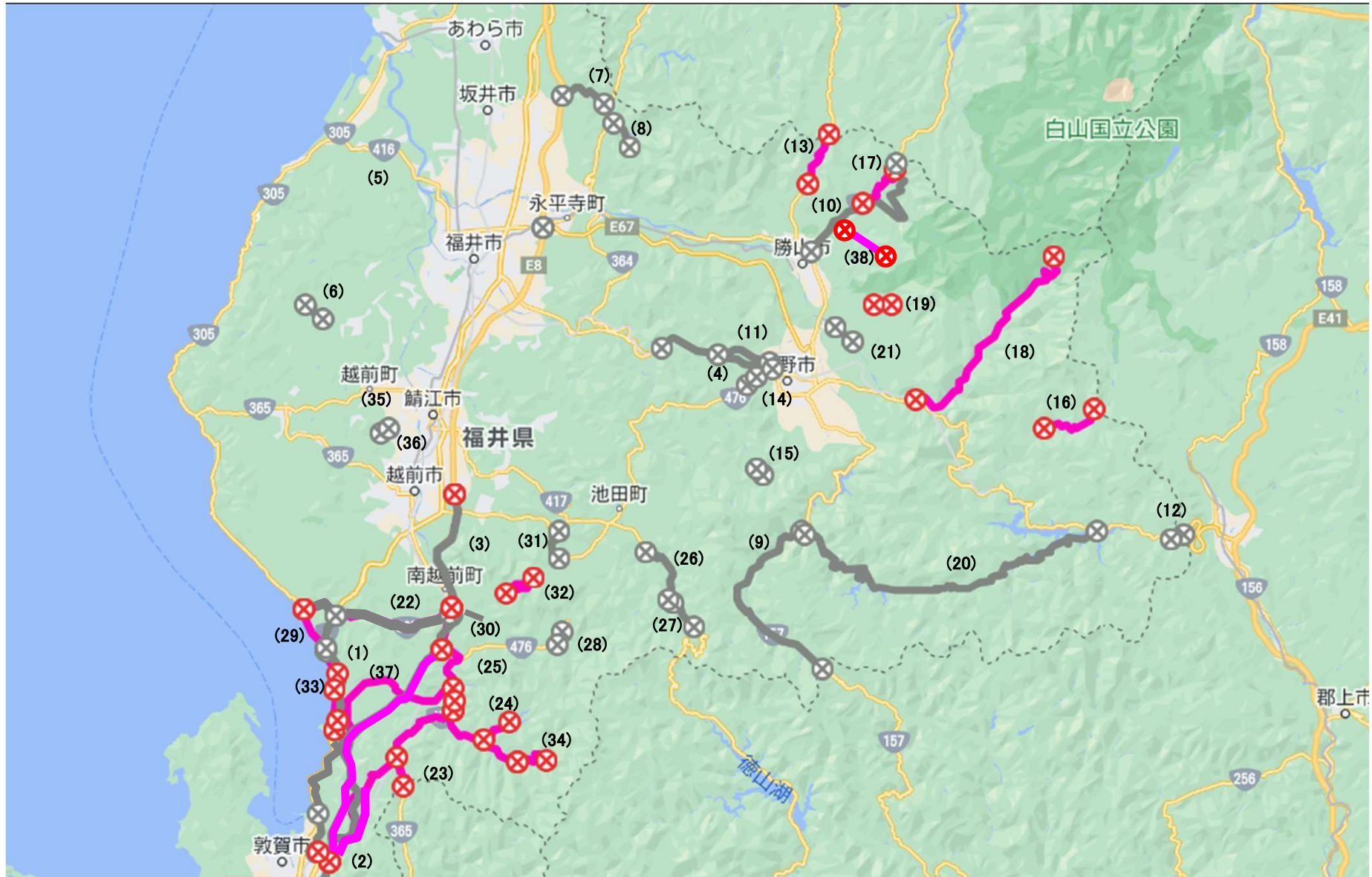
事務所名	路線名	規制区間	延長	日時	理由	状況
(1)福井河川国道	(国)8号	南越前町大谷から南越前町大谷まで	0.1km	08月09日 05:00から	(片側交互通行)土砂崩落による通行規制	継続中
(2)中日本高速金沢	北陸自動車道路(下)	木之本ICから敦賀ICまで	23.24km	08月05日 11:42から 08月05日 21:30まで	(全面通行止)北陸自動車道路(下)全面通行止	解除
(3)中日本高速金沢	北陸自動車道路(上)	(上)武生ICから敦賀ICまで	34.0km	08月05日 15:13から 08月10日 00:00まで	(全面通行止)北陸自動車道路(上)全面通行止	解除
	北陸自動車道路(下)	(下)今庄ICから敦賀ICまで	21.48km	08月05日 21:30から	(全面通行止)北陸自動車道路(下)全面通行止	継続中
(4)福井	(国)158号	福井市境寺町から大野市犬山まで	9.4km	08月04日 12:00から 08月04日 15:00まで	(全面通行止)大雨による通行止解除	解除
(5)福井	(主)福井大森河野線(3)	福井市大年町から福井市大年町まで	0.1km	08月04日 20:30から 08月05日 11:50まで	(片側交互通行)路面冠水による通行規制	解除
(6)福井	(主)福井四ヶ浦線(6)	福井市白滝町から福井市滝波町(滝波ダム)まで	2.2km	08月04日 15:10から 08月04日 16:10まで	(全面通行止)倒木による通行止解除	解除

事務所名	路線名	規制区間	延長	日時	理由	状況
(7)三国	(主)丸岡川西線(10)	坂井市丸岡町川上から 坂井市丸岡町山竹田まで	4.6km	08月04日 17:00から 08月05日 05:30まで	(全面通行止)大雨による通行 規制	解除
(8)三国	(一)龍ヶ鼻ダム公園 線(259)	坂井市丸岡町山口から 坂井市丸岡町上竹田まで	2.8km	08月04日 17:30から 08月05日 05:30まで	(全面通行止)大雨による通行 規制	解除
(9)奥越	(国)157号	大野市中島から 大野市温見(県境)まで	20.5km	08月04日 11:00から 08月08日 15:00まで	(全面通行止)大雨による通行 規制	解除
(10)奥越	(国)157号	勝山市北谷町谷から 勝山市長山町1丁目7まで	15.6km	08月04日 10:00から 08月05日 17:00まで	(全面通行止)大雨による通行 規制	解除
(11)奥越	(国)158号	福井市計石町から 大野市牛ヶ原まで	4.4km	08月04日 10:30から 08月04日 21:40まで	(全面通行止)路面冠水による 通行規制	解除
(12)奥越	(国)158号 旧道	大野市東市布から 岐阜県境(油坂トンネル)まで	1.3km	08月04日 09:30から 08月05日 10:15まで	(全面通行止)大雨による通行 規制	解除
(13)奥越	(国)416号	勝山市野向町横倉から 勝山市野向町横倉まで	6.1km	08月04日 10:40から	(全面通行止)大雨による通行 規制	継続中
(14)奥越	(国)476号	大野市中丁から 大野市中丁(福井市境)まで	3.7km	08月04日 11:30から 08月05日 15:30まで	(全面通行止)大雨による通行 規制	解除
(15)奥越	(主)松ヶ谷宝慶寺大 野線(34)	大野市宝慶寺(池田町境)から 大野市宝慶寺まで	2.0km	08月04日 15:30から 08月05日 15:00まで	(全面通行止)大雨による通行 規制	解除
(16)奥越	(一)白山中居神社朝 日線(127)	大野市小谷堂から 大野市三面まで	3.1km	08月04日 08:15から	(全面通行止)大雨による通行 規制	継続中
(17)奥越	(一)谷北六呂師線 (135)	勝山市北谷町五所ヶ原から 勝山市北谷町北六呂師まで	7.5km	08月04日 09:30から	(全面通行止)大雨による通行 規制	継続中

事務所名	路線名	規制区間	延長	日時	理由	状況
(18)奥越	(一)上小池勝原線 (173)	大野市西勝原から 大野市上小池まで	21.1km	08月04日 08:00から	(全面通行止)大雨による通行 規制	継続中
(19)奥越	(一)奥越高原線(221)	勝山市平泉寺町小矢谷から 勝山市平泉寺町大矢谷まで	2.2km	08月04日 12:00から	(全面通行止)大雨による通行 規制	継続中
(20)奥越	(一)大谷秋生大野線 (230)	大野市箱ヶ瀬から 大野市中島まで	38.7km	08月04日 10:30から 08月08日 15:30まで	(全面通行止)大雨による通行 規制	解除
(21)奥越	(一)上唯野西屋勝山 線(239)	勝山市平泉寺町壁倉から 勝山市平泉寺町岩ヶ野まで	1.8km	08月04日 13:30から 08月05日 16:00まで	(全面通行止)大雨による通行 規制	解除
(22)丹南	(国)305号	南越前町河野から河野まで (南越前町河野から鯖波まで)	0.1km (13.1km)	08月09日 21:00から (8月5日 9:30から)	一部片側交互通行(計2箇所) に変更 (全面通行止解除)土砂流出に よる通行規制	継続中
(23)丹南	(国)365号	福井県南条郡南越前町板取から 滋賀県境まで	4.2km	08月04日 16:00から	(全面通行止)雨量による通行 規制	継続中
(24)丹南	(一)榎谷ダム宇津尾 線(270)	南条郡南越前町宇津尾から 南条郡南越前町宇津尾まで	3.3km	08月05日 10:30から	(全面通行止)大雨による通行 規制	継続中
(25)丹南	(国)365号	南条郡南越前町鯖波から 敦賀市余座まで	28.0km	08月05日 07:30から	(全面通行止)道路冠水・土砂流 出による通行規制	継続中
(26)丹南	(国)417号	福井県今立郡池田町志津原から 今立郡池田町河内まで	5.8km	08月04日 16:00から 08月05日 16:00まで	(全面通行止)土砂流出による 通行規制	解除
(27)丹南	(国)417号	池田町河内から 池田町田代まで	3.0km	08月04日 11:00から 08月05日 16:00まで	(全面通行止)大雨による通行 規制	解除
(28)丹南	(国)476号	南条郡南越前町小倉谷から 南条郡南越前町杉谷まで	1.2km	08月04日 18:30から 08月06日 6:00まで	(全面通行止)雨量による通行 規制	解除

事務所名	路線名	規制区間	延長	日時	理由	状況
(29)丹南	越前・河野しおかぜライン	南条郡南越前町河野から敦賀市大比田まで	9.7km	08月04日 15:30から	(全面通行止)雨量による通行規制	継続中
(30)丹南	(一)杣山城趾線(137)	南条郡南越前町鯖波から南条郡南越前町鯖波まで	0.1km	08月05日 10:00から 08月05日 16:40まで	(全面通行止)大雨による通行規制	解除
(31)丹南	(一)菅生武生線(201)	越前市入谷町から今立郡池田町魚見まで	3.7km	08月04日 13:30から 08月05日 14:20まで	(全面通行止)雨量による通行規制	解除
(32)丹南	(一)池田南条線(203)	今立郡池田町金山から南条郡南越前町上牧谷まで	5.8km	08月04日 11:00から	(全面通行止)雨量による通行規制	継続中
(33)丹南	(一)大谷杉津線(204)	敦賀市元比田から南条郡南越前町大谷まで	2.0km	08月05日 11:30から	(全面通行止)大雨による通行規制	継続中
(34)丹南	(一)広野大門線(231)	南条郡南越前町広野から南条郡南越前町大門まで	12.8km	08月05日 10:30から	(全面通行止)雨量・道路陥没による通行規制	継続中
(35)丹南/鯖江丹生	(一)鯖江織田線(104)	丹生郡越前町宇須尾から丹生郡越前町宇須尾まで	0.1km	08月04日 18:10から 08月04日 19:45まで	(片側交互通行)土砂流出による通行規制	解除
(36)丹南/鯖江丹生	(一)鯖江織田線(104)	鯖江市下野田町から鯖江市石生谷町まで	0.8km	08月04日 17:10から 08月04日 19:40まで	(全面通行止)大雨による通行規制	解除
(37)丹南	(一)今庄杉津線(207)	南越前町今庄から敦賀市杉津まで	14.9km	08月05日 11:00から	(全面通行止)土砂流出による通行規制	継続中
(38)道路公社	法恩寺山有料道路	勝山市村岡町暮見から勝山市170字まで	6.6km	08月04日 11:00から	(全面通行止)斜面崩壊等による通行規制	継続中 →一部解除

通行規制状況 (期間:2022/08/04 00:00 ~ 2022/08/09 14:30)



R4. 8. 10 (水) 11:00現在の状況		備考
鉄 道	<p>J R</p> <ul style="list-style-type: none"> ・ 北陸本線 (普通) ・ 敦賀～武生駅間 終日運行を取り止め ・ 北陸本線 (特急) [サンダーバード] 終日運転を取り止め ・ 大阪～金沢駅間 [しらさぎ] ・ 名古屋・米原～金沢駅間 終日運転を取り止め [ダイナスター] ・ 福井～金沢駅間 通常運行2往復、臨時列車21本を運転 	<p>8月11日(木)始発から運転再開</p>
路線バス	<ul style="list-style-type: none"> ・ 通常通り運行中 	
高速バス	<ul style="list-style-type: none"> ・ 東京便 夜行便一部運行開始 ・ 大阪線・名古屋線 全便運休 	

武生駅～敦賀駅 災害時緊急バスの運行について

1 運行期間 令和4年8月8日（月）6：00～
8月10日（水）20：00

2 運行ルート
武生駅⇒敦賀駅、敦賀駅⇒武生駅 直通（無料）

3 運行事業者 福井鉄道株

4 運行ダイヤ
武生駅、敦賀駅から同時刻に出発

発車時刻	備考
6：00	1時間ごと 武生駅発、敦賀駅発 各10台
7：00	
8：00	
10：00	2時間ごと 武生駅発、敦賀駅発 各2台 <u>※8/9から各5台に増便</u>
12：00	
14：00	
16：00	
17：30	1時間ごと 武生駅発、敦賀駅発 各10台
18：30	
20：00	

5 利用状況

出発時間	武生発		敦賀発		累計	
	乗車人数	運行台数	乗車人数	運行台数	乗車人数	運行台数
8月8日	531人	30台	702人	31台	1,233人	61台
8月9日	903人	40台	973人	42台	1,876人	82台
8月10日 (10時時点)	375人	18台	324人	15台	699人	33台
合計	1,809人	88台	1,999人	88台	3,808人	176台

災害時緊急バス利用状況

○ 8月10日（水）

出発時刻	武生発		敦賀発		累 計	
	乗車人数	運行台数	乗車人数	運行台数	乗車人数	運行台数
6 : 0 0	106人	5台	66人	3台	172人	8台
7 : 0 0	59人	4台	46人	3台	105人	7台
8 : 0 0	102人	4台	48人	3台	150人	7台
1 0 : 0 0	108人	5台	164人	6台	272人	11台
1 2 : 0 0					0人	0台
1 4 : 0 0					0人	0台
1 6 : 0 0					0人	0台
1 7 : 3 0					0人	0台
1 8 : 3 0					0人	0台
2 0 : 0 0					0人	0台
計	375人	18台	324人	15台	699人	33台

災害ボランティアについて

令和4年8月10日(水)
11:00現在
地域戦略部

1 災害ボランティアセンター

福井県災害ボランティアセンター本部を8月5日に設置

市町災害ボランティアセンターの状況

勝山市 8/5～8/11 閉所予定

場所：勝山市社会福祉協議会（すこやか内）

対象者：市内在住者

参加状況：累計231名（8/6～8/8 126名、8/9 72名、8/10 33名 11時00分時点）

南越前町 8/6～

場所：旧今庄中学校、南越前町河野事務所

対象者：県内在住者

参加状況：累計1,183名（8/6～8/8 652名、8/9 282名、8/10 249名 11時00分時点）

2 県ボランティアバス運行

8/10 募集中

8/11 運行開始（8/11 7:00～県庁発の便で出発式）

嶺北 ①7:10 県庁発～サンドーム福井～南越前町 バス2台（定員45名ずつ）

②7:10 県立大学発～南越前町 バス2台（定員45名ずつ）

嶺南 ③7:10 若狭合同庁舎発～若狭湾エネルギー研究センター～南越前町 バス1台（定員45名）

ボランティア活動予定時間：9:00～15:30（昼休憩12:00～13:00）

（参考）市町独自のバス運行予定（費用は県災害ボランティア活動基金で対応）

福井市 8/11～14、大野市 8/13～14、鯖江市 8/11～14、坂井市 8/10～8/14、

永平寺町 8/13～14、池田町 8/10～8/14（8/11 除く）

大雨災害に対する対応等について

1 県内観光地・宿泊施設に関する情報発信

○芦原温泉の旅館・越前海岸の民宿など、県内宿泊施設でお盆の時期のキャンセル(空室)が発生

<予約空き状況> ふくいde お得キャンペーン参加の宿泊施設(全349施設)のうち、お盆期間(8/10~16)の中で
いずれか一日でも空室がある宿泊施設数 174施設

○県内の宿泊施設に予約したくてもできなかった県民や隣接府県民を主なターゲットとし、効果的に訴求するため「今からでも予約できるお宿リスト」を作成し、以下の方法で本日正午から最大限情報発信していく。

- ・新聞 : 8/12 付け福井新聞・日刊県民福井(半5段)
- ・ホームページ: 福井県公式観光サイト「ふくいドットコム」の「お得キャンペーン特設サイト」
- ・SNS : 県広報広聴課、県観光連盟

2 ふるさと納税による寄付受付の状況

○ふるさと納税ポータルサイト「ふるさとチョイス」に、災害支援特設ページを開設(8月5日(金)19時)

○県の「大雨影響対応状況ページ」に災害支援寄付を掲載し、わかりやすく最短の手順で寄付画面に到達

※勝山市(8/5~)、南越前町(8/9~)においても受付を開始

【寄付】	8月	6日(土)	13:00 現在	35件	500,000円
	8月	7日(日)	11:00 現在	107件	1,412,000円
	8月	8月(月)	11:00 現在	190件	2,568,000円
	8月	9日(火)	14:30 現在	253件	3,259,000円
	8月	10日(水)	11:00 現在	286件	3,838,000円

「ふくい de お得キャンペーン」特設サイトでのお知らせ



特集

モデルコース

スポット

体験

イベント

グルメ

おみやげ

宿泊予約

アクセス

Google 提供



▶ 旅行会社・ロケ・大会

🌐 Languages

🏠 マイページ

福井県の観光地・宿泊施設は元気に営業しています！

大雨の影響により、交通面でご不便をおかけしておりますが、観光地・宿泊施設に大きな被害はなく、夏休み等のお客様をおもてなししようと元気一杯で営業しています。

「今からでも予約できるお宿リスト」を掲載しますので、ご家族・ご友人・カップルでのご旅行などをぜひご検討ください。

(→リストは  [こちら](#))

※8/10～16の期間は「ふくいdeお得キャンペーン」は適用外です。

(災害に伴う宿泊のみ適用)

※上記リストは8月9日夕方時点の予約状況となります。

予約状況は変動しますので、詳細は各宿泊施設にお問い合わせください。

※最新の交通情報は [こちら](#)

●下記リストは8月9日夕方時点での予約状況となります。予約状況は変動しますので、詳細は各宿泊施設にお問合せ下さい。

エリア	施設名	住所	TEL	公式HP	8月						
					10日	11日	12日	13日	14日	15日	16日
あわら市	あわら温泉 グランドホテル	あわら市温泉4丁目2	0776-78-5500	https://awaragrandhotel.jp/	○	○	○	○	○	○	○
あわら市	あわら温泉 月香	あわら市舟津9-8	0776-97-8521	https://www.gekka-awara.com/	×	×	×	×	×	○	○
あわら市	あわら温泉 清風荘	あわら市温泉3-803	0776-77-2500	https://www.seifuso.com/	○	○	○	○	○	○	○
あわら市	あわら温泉 美松	あわら市舟津26-10	0776-77-2600	https://www.mimatu.net/	×	×	○	×	○	○	×
あわら市	グランディア芳泉	あわら市舟津43-26	0776-77-2555	https://www.g-housen.co.jp/	○	○	○	○	○	○	○
あわら市	政電閣	あわら市西温泉1-102	0776-77-3100	http://awara-seiryu.jp/	○	○	○	○	○	○	○
あわら市	伝統旅館のめぐり 灰屋	あわら市温泉2-205	0776-78-5555	https://www.haiya.jp/	○	×	○	×	×	○	○
あわら市	長谷川	あわら市二面48-14	0776-77-2164	http://www.awara-hasegawa.com/	○	○	○	○	○	○	○
あわら市	花の宿 福寿	あわら市温泉4-801	0776-77-2280	http://awara-fukuju.com/	○	×	○	×	○	○	○
あわら市	福井県市町村職員共済組合保養所 越路	あわら市東温泉2-201	0776-77-3151	http://www.koshiji.biz/	○	○	×	×	○	○	○
あわら市	ホテルゆ楽	あわら市舟津2-15	0776-77-7700	http://awaraonsenyuraku.jp/	○	○	○	×	○	○	○
あわら市	ホテル八木	あわら市温泉4-418	0120-78-5000	https://www.hotel-yagi.co.jp/	○	○	○	○	○	○	○
あわら市	まつや千千	あわら市舟津31号24番地	0776-77-2560	https://matuyasensen.co.jp/	○	○	○	○	○	○	○
あわら市	湯快リゾート 青雲閣	あわら市二面68-1	0570-550-078	https://yukai-r.jp/seiunkaku/	○	×	×	×	×	○	×
あわら市	夢屋 華筑紫	あわら市二面2-18-19	0776-77-3800	http://www.yado.biz/	○	○	○	○	○	○	○
あわら市	大人の湯宿 つるや	あわら市温泉4丁目601	0776-77-2001	http://www.awara-turuya.jp/	×	×	○	○	○	○	×
あわら市	ペにや旅館	あわら市温泉4-510	0776-77-2333	https://awara.co.jp/	○	×	○	×	○	×	○
あわら市	大江戸温泉物語 あわら	あわら市二面48-10	0570-041262	https://awara.oedoonsen.jp/	○	○	×	×	○	○	○
池田町	溪流温泉 冠荘	今立郡池田町志津原14-17	0778-44-7755	http://kanmuri.net/	×	×	×	○	○	○	×
池田町	ファームハウス・コムニタ	今立郡池田町士合血尾2-22-1	0778-44-7744	https://comunita.jp/	○	○	○	○	○	○	○
永平寺町	永平寺 親禪の宿 柏樹閣	吉田郡永平寺町志比6-1	0776-63-1188	https://www.hakujukan-eiheiji.jp/	○	×	×	×	×	×	○
永平寺町	つむろや旅館	吉田郡永平寺町東古市13-26	0776-63-2074	https://r.goope.jp/tumuroya-ryokan	○	×	×	×	×	×	○
越前市	プリンスホテルタケフ	越前市横市町	0778-23-1001	http://www.hotel-pht.co.jp/	×	×	×	×	○	○	×
越前市	ホテル赤星亭	越前市小松2-3-22	0778-22-3230	https://akaboshitei.com/	×	×	×	×	×	×	○
越前市	ホテルルートイン武生インター	越前市葛岡町6字15-5	050-5576-7705	https://www.route-inn.co.jp/hotel_list/fukui/index_hotel_id_676/	×	×	×	×	×	×	○
越前市	農家民宿中村屋・独楽	越前市大屋町26-20	0778-22-3792	hino795m.com	○	×	○	○	○	×	○
越前市	京よろず本館	越前市京町3-1-3	0778-21-0080	https://mantani.jp/	○	○	○	○	○	×	○
越前市	京よろず別邸	越前市京町3-1-3	0778-21-0080	https://mantani.jp/	○	○	○	○	○	×	○
越前市	スーパーホテル越前武生蓬萊山の湯	越前市蓬萊町2-15	0778-55-9000	https://www.superhotel.co.jp/s_hotels/takefu/	○	○	×	○	○	×	○
越前町	オタイコ・ヒルズ	丹生郡越前町下河原37-19-1	0778-36-2061	https://otaihills.com/	×	○	○	○	○	×	×
越前町	漁火の宿 しまや	丹生郡越前町茂原5-13	0778-39-1063	http://www.e-shimaya.jp/	○	○	○	×	×	○	○
越前町	いまい旅館	丹生郡越前町厨7-13	0778-37-1051	http://www.kuriyaonsen.jp/	×	○	×	○	○	○	○
越前町	越前糸生温泉 泰澄の杜	丹生郡越前町小倉88-55-1	0778-34-2322	http://taichou-no-mori.jp/	○	×	○	○	×	○	×
越前町	越前海の宿 民宿品野	丹生郡越前町厨7-30-1	0778-37-1176		○	×	×	○	○	○	×
越前町	越前かに 海鮮料理 あたらしや旅館	丹生郡越前町左右4-14	0778-37-0261	http://www.echizen-atarashiya.jp/	○	×	×	×	×	○	○
越前町	越前厨温泉あらし	丹生郡越前町厨25-22	0778-37-1421	http://www.echizen-araki.jp/	○	○	○	○	○	○	○
越前町	えちぜん丸太屋	丹生郡越前町梅浦114-92-1	0778-37-0731	http://xn--n8jvhwdsd3b4ksc4484av8gu5xqvgh3xo2av8a319k7rsdu1fewzb.com/	○	○	○	○	○	○	○

大雨による影響等について

令和4年8月10日(水)

11:00 現在

健康福祉部

1 被害状況について

(1) 介護施設

○デイサービス神久(かみきゆう)ファミリー(南越前町今庄・定員:30名)

- ・床上浸水
- ・利用者・職員ともに人的被害なし

(2) 水道(断水等)

①南越前町

○断水未解消地区

地区		最大断水戸数	断水の原因	断水への対応	復旧の見通し
堺・鹿蒜 (かひる) 地区	堺地区 ・合波 ・大門 ・孫谷 ・荒井	74戸 (残り68戸)	①落合橋添架管破損(大門) ②荒井集落 土砂の流入により集落内の水道管が破損	給水車もしくは給水コンテナを設置 ・そば道場(コンテナ1t・2基) ・下新道集落センター(給水車2t・2台、コンテナ1t・1基) ・今庄事務所(コンテナ1t・1基) ⇒(8/10撤去)	①8/9 仮設管設置→8/10 通水試験後、断水解消見込み ②8/9 7戸中6戸は断水解消。残り1戸は8/9に仮設管設置→8/10 通水試験後、断水解消見込み
	鹿蒜地区 ・南今庄 ・下新道 ・上新道 ・大桐 ・二ツ屋	91戸	①落合橋添架管破損(大門) ②大桐1号橋添架管破損(新道) ③南今庄から二ツ屋まで複数箇所道路が寸断しており、それに伴い水道管が破損	・今庄駅前(給水車2t・1台) ⇒(8/10撤去) ・湯尾保育園(コンテナ1t・2基) ⇒(8/10撤去)	①8/9 仮設管設置→8/10 通水試験後、断水解消見込み ②大桐1号橋(新道)の迂回道路完成後、仮設管設置予定 ③道路復旧状況に応じ、仮設管設置予定

○断水解消地区

- ・堺・鹿蒜地区の一部 … 8月7日19時(八飯、宇津尾)61戸、8月9日17時半(荒井の一部)6戸
- ・今庄・湯尾地区 … 8月7日12時(湯尾地区)362戸、8月8日7時(今庄地区)468戸
- ・赤菽地区 … 8月8日12時 37戸(8/9まで赤菽集会場に給水場設置)

【他自治体からの応援】

- ・給水車出動 計6台（福井市2台・敦賀市1台・鯖江市1台・越前市1台・永平寺町1台）
- ・人的応援 8月9日から福井市の水道課技術職員2名を動員（10日は4名に増員）

②勝山市

地区	最大断水戸数	断水の原因	断水への対応	復旧の見通し
野向（のむき）町 北野津又（きたのつまた） 区	計8戸 （北側3戸、 西側5戸）	埋設管破断 （2か所（地区北側（平1 号橋）付近および地区 西側（中村橋）付近）	北側：住民避難等により影響なし 西側：8/4からポリタンクを配布	北側：8/10漏水調査→破断箇 所修繕後、断水解消見 込み 西側：8/8 解消済
北谷町谷 ※断水のおそれ	10戸、小中 学校※1か所	水源地が土砂で流され取 水ができない	8/6からポリタンクを配布	・代替となる取水地での、取 水方法について協議中 ・復旧の目途未定

※勝山子どもの村小中学校（学校は夏休み中、教員は勤務）

2 応援派遣

（1）医療支援

- 8/6（土） 県庁10階にDMAT（災害派遣医療チーム）調整本部を設置し、南越前町の医療ニーズについて情報収集
南越前町における医療支援を行うため、県が日本赤十字社福井県支部に医療救護班の派遣を要請（根拠：災害
救助法16条に基づく要請）

[派遣先] 今庄診療所（南越前町今庄） ※診療所における医療支援を実施

[期間] 8/7（日）～8/13（土）

[派遣体制] 医師・看護師・薬剤師・調整員の1チーム

- 8/7（日） 日本赤十字社福井県支部が南越前町での活動を開始

（2）こころのケア

- 8/10（水） 南越前町におけるこころのケアのニーズを把握するため、保健師3名を現地に派遣

3 災害救助法の適用

○南越前町からの要請により、災害救助法を適用

- ・決定日：8／5（金）
- ・適用日：8／4（木）
- ・適用対象：避難所設置、食品の給与、飲料水供給等の経費
- ・費用は国と県が各 1/2 負担（県に特別交付税措置あり）

○8／8（月） 内閣府が、南越前町役場で災害救助法に関する南越前町・県職員向け説明会（WEB形式）を開催

4 緊急被災者支援金（案）

○住家に床上・床下浸水の被害を受けた世帯に対し、緊急被災者支援金を支給

- 支給額
- ・住家が床上浸水した世帯 10万円
- ・住家が床下浸水した世帯 2万円

5 新型コロナ対策関連

○敦賀市における県営ワクチン接種（ノバボックス）を延期

8／6（土）分を8／27（土）に延期

（予約者に市の集団接種や個別接種の利用を連絡）

大雨による被害状況等について

○被害状況等について

- ・一部店舗において欠品や納品の遅れが発生していたが、国道等の通行止め解除に伴い品薄は解消されてきている。
(本日現在の被害状況)
 - ・一部事業所等の出勤（帰宅）困難者は、災害時緊急バスの利用等により順次解消
 - ・納入を停止していた、一部食品配送業者による関西向け納入が再開
 - ・南越前町南今庄地区内にある事業所で床上浸水が発生

○県の対応状況

- ・商業施設等に対し、北陸自動車道や国道の通行止め解除の見通しに関する情報を随時通知（8/8）
- ・中部縦貫自動車等による物流の迂回の検討を再度要請し、複数の会社で物流ルート変更を決定または検討中（8/6）
- ・経済団体・業界団体あて通知発出
 - 武生駅～敦賀駅 災害時緊急バスの運行（8/8）
 - テレワークの活用、最新の交通情報入手による従業員の安全確保（8/7）
 - 北陸道等の通行止めに関して、輸送切り替え、テレワークによる通勤抑制（8/5）
- ・主要な製造業工場に、北陸道等の通行止めに関する情報提供（8/5）
- ・国際交流協会のFACEBOOK等、コミュニティリーダー66人を通じた在住外国人への災害関連情報の発信（8/5～）

○被災事業者支援

- ・南越前町商工会が特別相談窓口を設置（8/6～）
- ・県内の全ての商工会・商工会議所、福井県商工会連合会、福井県中小企業団体中央会、ふくい産業支援センターにおいて特別相談窓口を設置（8/9～）
- ・県制度融資（経営安定資金）等の活用について事業者へ周知（8/9）

下線部は前回からの変更

(1) 農作物関係

対象作物	被害状況	被害規模	被害箇所(市町名)	備考
ソバ	浸水、冠水	(推計) 164 ha	福井市、大野市、勝山市、鯖江市、越前市、越前町、池田町	経過観察中
大豆	浸水、冠水	(推計) 15 ha	福井市、鯖江市、池田町	経過観察中
キャベツ	浸水、冠水	(推計) 1 ha	鯖江市	経過観察中
農業用ハウス	土砂流入、破損	(推計) 0.06 ha	南越前町	継続調査中
農業用機械	破損	1 台	南越前町	継続調査中

(2) 農業用施設関係

対象施設	被害状況	被害規模	被害箇所(市町名)	備考
農地、水路、農道	法面崩壊、土砂流入、土砂埋塞等	255 箇所	越前市、鯖江市、勝山市、南越前町、越前町、敦賀市	継続調査中
頭首工	除塵機故障、土砂堆積	4 箇所	坂井市、南越前町、勝山市	継続調査中
集落排水施設	管路損壊	3 箇所	勝山市、南越前町	継続調査中

(3) 林業関係

対象施設	被害状況	被害規模	被害箇所(市町名)	備考
林道、作業道	倒木、法面崩壊、路肩崩壊等	182 箇所	福井市、大野市、勝山市、永平寺町、越前市、池田町、南越前町、敦賀市	継続調査中
治山ダム	土砂流出	8 箇所	大野市、勝山市、池田町、南越前町、敦賀市	継続調査中

(4) 他・農林水産関連施設

対象施設	被害状況	被害規模	被害箇所(市町名)	備考
養殖施設	水槽への土砂流入・施設破損により、 養殖ヤマメ・アマゴ、イワナが死亡	約24万 尾	勝山市(勝山淡水漁業生産組合、谷淡水養魚場)	継続調査中
遊漁管理施設	ポンプ流出、配管破損	1 箇所	南越前町(日野川漁業協同組合)	継続調査中
奥越高原牧場	法面崩壊、土砂流入	2 箇所	勝山市(放牧地、遊歩道)	継続調査中
鳥獣侵入防止施設(電気・ワイヤーメッシュ柵)	土砂による損壊、流失	9 箇所	敦賀市、勝山市、南越前町	継続調査中

(5) その他

・被災農家相談窓口の設置 令和4年8月12日(金)～ (県内各JA および 各県農林総合事務所・嶺南・二州の農業経営支援部)

大雨被災者への義援金の募集について

会計局

R4/8/10 11:00現在

- ・ 義援金の募集開始
8月9日から当分の間

【義援金の状況】

8月10日(水)11:00現在 2件 11,000円

大雨災害対策への寄附の受入について

会計局

【法人からの災害寄付金の状況】

8月10日(水)11:00現在 1件 300,000円

福井県警察の災害警備活動

1 福井県警察の体制

警察本部災害警備対策室、警察署災害警備本部（最盛10警察署）を設置

2 110番受理件数（大雨被害関連）

82件（令和4年8月10日（水）午前11時時点） ※ 前日同

3 活動状況等

- ・ 県警ヘリ「くずりゅう」、オフロードバイクによる被害情報収集
- ・ 県警機動隊等による被災地域における安否確認、救出救助、緊急物資の配付活動
- ・ 道路管理者と連携した交通規制、誘導等
- ・ 国道8号滞留車両の解消に向けた現場広報、誘導対策
- ・ 交通情報板による交通規制情報の発信
- ・ 県警ツイッターを使用した県民への注意喚起
- ・ 越前警察署、自動車警ら隊、機動捜査隊による防犯パトロール
- ・ 災害時緊急バスの県警パトカーによる先導
- ・ 主要道路の交通安全対策

