

大雨による影響について

1 気象情報等

- (1) 記録的短時間大雨情報
第5回対策本部会議資料(8/8)のとおり
- (2) 警報等
第5回対策本部会議資料(8/8)のとおり
- (3) 雨量の状況(8/4~)
第5回対策本部会議資料(8/8)のとおり
- (4) 河川水位(8/11 13:00 現在)
はん濫注意水位超過 なし

2 大雨による影響

- (1) 人的被害
なし

- (2) 物的被害

- ①住家 (棟数)

	床上浸水	床下浸水	計
勝山市	18	31	49
大野市	5	11	16
福井市	2	11	13
越前市	0	5	5
坂井市	0	2	2
南越前町*	163	150	313
計	188	210	398

*南越前町は情報収集中

- ②ライフライン(水道)
別紙のとおり

- (3) 避難指示等(全解消)
第5回対策本部会議資料(8/8)のとおり

- (4) 避難所開設状況(8/11 13:00 現在)

自主避難所1か所(南越前町:旧今庄中学校 3世帯5人が避難中)

(5) 河川・砂防施設

別紙のとおり

(6) 道路の通行止め

別紙のとおり

(7) 公共交通機関

別紙のとおり

3 配備体制

福井県	8/4	07:46	災害対策連絡室設置
	8/5	06:40	嶺南振興局災害対策連絡室設置
		10:30	災害対策本部設置
勝山市	8/4	08:30	災害警戒連絡室設置
		10:30	災害対策本部設置
南越前町	8/4	17:00	警戒配備体制設置
		20:00	警戒配備体制廃止
	8/5	04:45	警戒配備体制設置
	07:30	災害対策本部設置	

※他の市町については、第5回対策本部会議資料(8/8)のとおり

4 災害応急活動の状況

(1) 福井県

①災害対策本部会議実施状況

8/5	10:30	災害対策本部会議(第1回)	実施
	17:00	災害対策本部会議(第2回)	実施
8/6	13:00	災害対策本部会議(第3回)	実施
8/7	14:00	災害対策本部会議(第4回)	実施
8/8	14:00	災害対策本部会議(第5回)	実施
8/9	16:40	災害対策本部会議(第6回)	実施
8/10	15:00	災害対策本部会議(第7回)	実施

②リエゾン・支援班派遣状況

大野市	8/4~8/5	リエゾン延べ2名
勝山市	8/4~8/6	リエゾン延べ3名
越前町	8/4~8/5	リエゾン延べ2名

鯖江市 8/4 リエゾン延べ1名

越前市 8/4～8/5 リエゾン延べ2名

敦賀市 8/5 リエゾン延べ1名

南越前町 8/5 リエゾン 1名

8/6 リエゾン 1名、災害対応支援班 3名（事務1名、保健師2名）

8/7 リエゾン 1名、災害対応支援班 3名（事務1名、保健師2名）

8/8～8/11 災害対応支援班 7名（事務5名、保健師2名）

③災害救助法の適用

南越前町 決定 8月5日

法適用 8月4日

④県からの支援状況

・物資の提供

種別：水（500ml×24本入り）	120箱	（8/6 南越前町）
アルファ化米（50食入り）	91箱	（ 〃 ）
簡易トイレ用排便収納袋（100人分）	2箱	（ 〃 ）
トイレカー	7台	（8/7 南越前町）
オフロードバイク	2台	（ 〃 ）
土のう袋	1,200枚	（ 〃 ）
仮設トイレ	3台	（8/8 南越前町）
抗原検査キット	3,000個	（ 〃 ）
仮設トイレ	4台	（8/9 南越前町）
簡易トイレ（便座）	12基	（ 〃 ）
簡易トイレ用排便収納袋（100人分）	3箱	（ 〃 ）
長靴	10足	（ 〃 ）
下着（Tシャツ・パンツ）	20着	（ 〃 ）
スコップ	10個	（ 〃 ）
ゴム手袋（M・Lサイズ）	各10双	（ 〃 ）
医薬品（個人処方薬）	—	（ 〃 ）
食糧（レトルト食品・カップラーメン等）	6箱	（ 〃 ）
スポーツドリンク	3箱	（ 〃 ）
仮設トイレ	3台	（8/11 南越前町）

・上記のほか、運送業者による配送支援（軽トラック6台）（8/7 南越前町）

⑤ 県内市町から南越前町への支援

別紙のとおり

(2) 消防機関

①大野市消防本部、大野市消防団

8/4 警戒活動（水防）

②勝山市消防本部、勝山市消防団

8/4 警戒活動（水防）、救助事案4件、12名救助

③南越消防組合消防本部、南越前消防団

8/5 警戒活動（水防）、浸水地域の安否確認および誘導（9名救助）

8/6 警戒活動（水防）、救急事案2件2名搬送

8/7 警戒本部、情報収集、資機材搬送

8/8 警戒本部、情報収集

8/9 警戒本部、情報収集、防災ヘリ地上支援、物資配布

8/10～11 警戒本部、情報収集

④福井県広域消防応援

8/5 南越前町 浸水地域の安否確認および誘導（2名救助）

福井市消防 13名

嶺北消防組合消防本部 6名

鯖江・丹生消防組合消防本部 4名

大野市消防本部 5名

永平寺消防本部 3名 計 人員31名、車両12台

(3) 福井県防災航空隊

8/5 南越前町 防災ヘリ 被害情報収集、物資搬送
救助事案4件、14名救助

8/6 南越前町 防災ヘリ 被害情報収集
救助事案1件、1名救助

8/9 南越前町 防災ヘリ 人員（看護師）・物資搬送

(4) 福井県警察

8/5 南越前町 県警ヘリによる被害情報収集
県警察機動隊 36名 安否確認および物資配布

8/6 南越前町 県警ヘリ、オフロードバイクによる被害情報収集
県警察機動隊 13名 被災地域における緊急物資の配布
越前警察署、自動車警ら隊、機動捜査隊による防犯パトロール

8/8 南越前町 災害時緊急バスの県警察パトカーによる先導

8/9 国道8号 通行止め解除に伴う交通安全対策

8/10～ 主要道路の交通安全対策

(5) 陸上自衛隊

8/5 陸上自衛隊第14普通科連隊長に災害派遣要請 (12:30)

南越前町において人命救助1事案1名救助、食料等物資搬送および排土除去を実施

第372中隊 19名

第14普通科連隊 34名

8/6 南越前町において食料等物資搬送および排土除去を実施

第372中隊 17名

第14普通科連隊 40名

陸上自衛隊第14普通科連隊長に撤収要請 (20:05)

(6) 海上保安庁

8/5 南越前町 海上保安庁ヘリ 救助事案1事案、2名救助

5 災害ボランティア

別紙のとおり

6 災害廃棄物

(1) 勝山市

処理施設 (市民が直接搬入)

ビュークリーン奥越 8/5～

(2) 南越前町

・仮置場

今庄小学校駐車場 8/6～7 受入 8/8 受入停止

旧今庄中学校グラウンド 8/8～受入

桜橋体育館駐車場 8/6～9 受入 8/10 受入停止

・処理施設 (仮置場の災害廃棄物を搬入)

エコクリーンセンター南越 8/9～

南越清掃組合第2清掃センター 8/10～

・(一社) 福井県産業資源循環協会が県からの要請に基づき活動

仮置場における分別指導 8/7～

仮置場における破砕作業 8/10～

運搬・処分 8/9～

7 り災証明

県 8/8 内閣府による市町説明会（WEB）を実施

南越前町 8/9 り災証明書申請受付を開始

住家の被害認定調査を開始

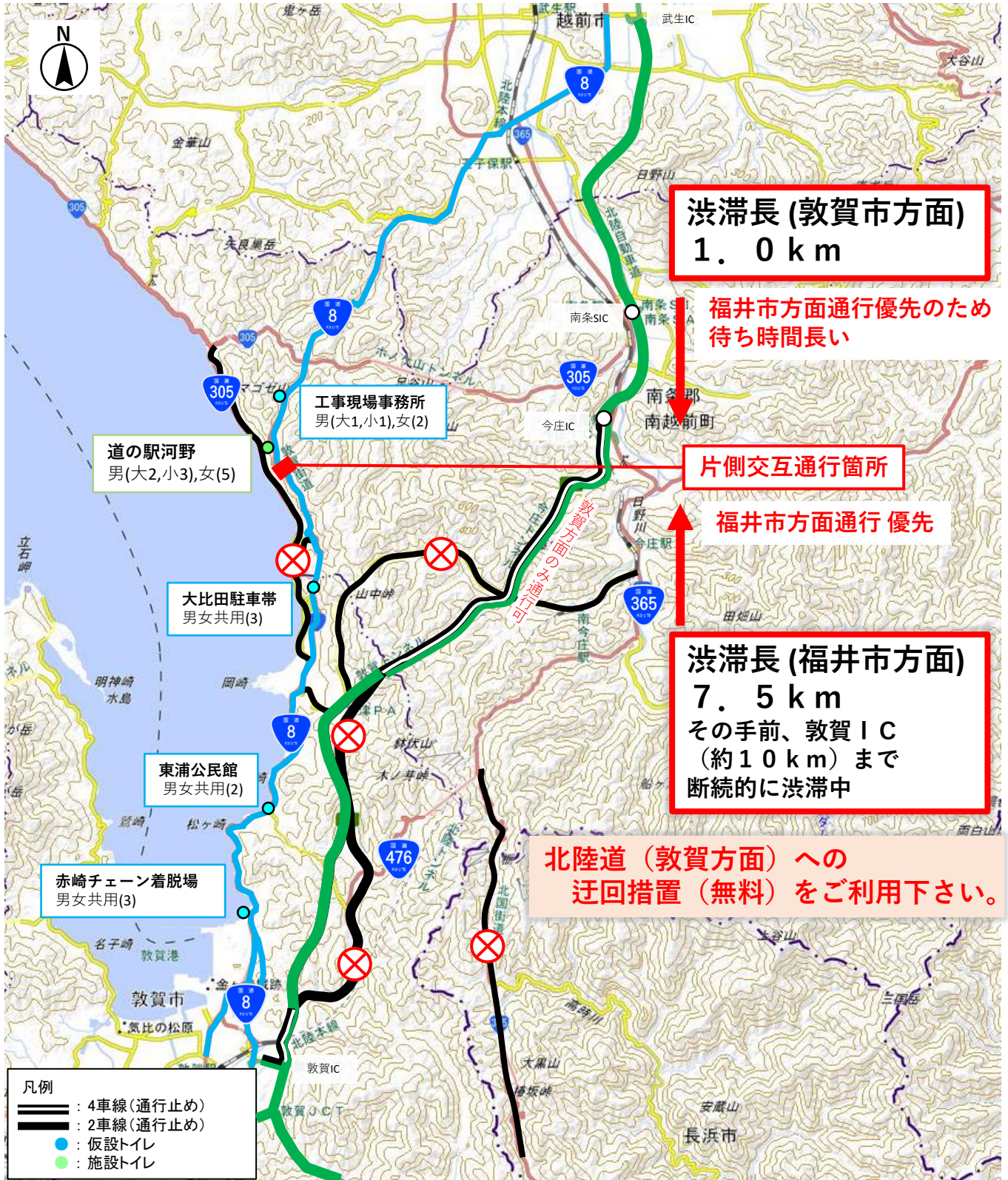
（調査開始以降、別紙のとおり他市町からの応援職員あり）

福井市、鯖江市、越前市
大野市、勝山市、坂井市 } り災証明書申請受付を開始済み。調査終了後、発行。

<別紙>


福井市	8/8	水 (2L×6 本入り)	1 2 0 箱
	8/8	応援職員 (被害認定調査)	2 名
	8/9	応援職員 (被害認定調査)	2 名
		応援職員 (上水道被害調査)	2 名
	8/10	応援職員 (被害認定調査)	2 名
		応援職員 (上水道被害調査)	2 名
8/11	<u>応援職員 (被害認定調査)</u>	2 名	
鯖江市	8/10	防塵ゴーグル	5 0 0 個
		応援職員 (被害認定調査)	1 名
	8/11	<u>応援職員 (被害認定調査)</u>	2 名
越前市	8/8	応援職員 (窓口業務支援)	1 名
	8/9	応援職員 (窓口業務支援)	1 名
	8/10	応援職員 (ボランティアセンター運営支援)	3 名
		応援職員 (被害認定調査)	1 名
	8/11	<u>応援職員 (ボランティアセンター運営支援)</u>	1 名
	<u>応援職員 (被害認定調査)</u>	2 名	
永平寺町	8/7	水 (1.5L×8 本入り)	1 4 7 箱
		アルコール消毒液 (5L×3 本入り)	1 0 箱
池田町	8/7	水 (500ml×24 本入り)	2 5 箱
		お粥 (70 食入り)	7 箱
	8/8	資機材 (一輪車、バケツ、スコップ等)	—
	8/11	<u>応援職員 (被害認定調査)</u>	1 名
越前町	8/6	水 (2L×6 本入り)	1 2 3 箱
	8/11	<u>応援職員 (被害認定調査)</u>	1 名
美浜町	8/7	水 (2L×6 本入り)	5 0 箱
		水 (500ml×24 本入り)	6 4 箱
		水 (350ml×24 本入り)	1 8 箱
		ビスケット (24 人分)	2 1 1 箱
		ライスクッキー (48 人分)	8 箱
		非常食セット (12 人分)	3 6 箱
	8/8	水 (500ml×24 本入り)	1 1 箱
	8/10	一輪車	3 台
	8/9	水 (350ml×24 本入り)	1 0 0 箱
	8/9	水 (2L×6 本入り)	1 1 6 箱
	水 (500ml×24 本入り)	5 0 箱	

※各市町職員のボランティアについては、別紙の災害ボランティアにかかる資料に計上



8月5日からの大雨 北陸道災害概況図

NEXCO中日本 金沢支社
(8月11日13時時点)



⑤【上り】60.7KP 敦賀TN入口 8/5 13:00作業着手
8/6 12:00完了



北陸道 E8

⑥【下り】58.35KP 敦賀TN入口 8/5 14:00作業着手
8/11 10:00 作業状況



⑦【上り】57.4KP 敦賀TN出口 8/5 14:00作業着手
8/9 15:00完了



④【下り】50.74KP 走行 8/5 9:00作業着手
8/5 18:00完了



①②【上り】49.7KP 走行・追越 8/5 9:30作業着手
8/5 10:30完了



③【下り】下り50.5KP 走行 8/5 16:00作業着手
8/5 19:20完了



若狭美浜IC

敦賀IC

敦賀JCT

舞鶴若狭道 E27

至 舞鶴

至 米原

8月5日からの大雨 北陸道災害概況図

NEXCO中日本 金沢支社
(8月11日13時時点)

⑥下り 58.35 KP



大雨(8月4日～5日)による影響について(河川)(8月11日13:00時点)

被害状況

(1)河川

前回からの変更点

番号	河川名	地係	発生日時・時間	災害概要	被害有無 (物的被害、人的被害)	対応状況
①	暮見川	勝山市郡町3丁目	8/4 9:55	溢水、 護岸損壊	駐車場(民地)冠水 護岸	8/4 16:00 溢水解消 8/6 18:00大型土嚢設置完了
②	皿川	勝山市荒土町伊波	8/4 9:55	溢水	家屋浸水、田圃湛水	8/4 16:00 溢水解消
③	羽生川	福井市大宮町	8/4 11:15	溢水	道路冠水	8/4 13:50 溢水解消
④	滝波川	勝山市滝波町4丁目	8/4 11:50	左岸堤防損壊	堤防	8/4 18:00 川裏側土嚢設置完了 8/10 17:00 川表側土嚢設置完了
⑤	磯部川	坂井市春江町中筋	8/4 14:30	溢水	田圃湛水	8/4 20:00 溢水解消
⑥	田島川	坂井市丸岡町石城戸町	8/4 15:10	溢水	道路冠水	8/4 18:30 溢水解消
⑦	和田川	越前町上川去	8/4 15:55	越水、 右岸堤防浸食	田圃湛水	8/4 19:00 越水解消 19:40 大型土嚢設置完了
⑧	鹿蒜川	南越前町今庄	8/5 9:30	溢水	家屋浸水、道路冠水、 田圃湛水 堤防、護岸	8/5 15:40 排水ポンプ車 による排水作業開始 17:30 排水作業完了 8/6～大型土嚢設置開始
⑨	大塩谷川	越前市下平吹町	8/5 9:40	溢水	道路冠水、田圃湛水	8/5 12:00 溢水解消
⑩	江端川	福井市徳光町	8/5 不明	溢水	田圃湛水	8/5 8:01 溢水解消
⑪	七瀬川	福井市荒谷町	8/5 不明	越水	田圃湛水	8/5 8:01 越水解消
⑫	河野川	南越前町赤萩	8/5 8:40	溢水	家屋浸水、道路冠水	8/5 11:00 溢水解消 8/10～大型土嚢設置開始

大雨(8月4日～5日)による影響について(砂防)(8月11日13:00時点)

被害状況

(2) 砂防施設 県管理施設

前回からの変更点

番号	河川名	地係	発生日時・時間	災害概要	被害有無 (物的被害、人的被害)	対応状況
⑬	野津又川	勝山市北野津又	8/4 11:50	護岸流出 他	道路冠水、田圃湛水 護岸	8/10 22:00 大型土嚢設置完了

河川・砂防被害状況 (期間:2022/08/04 09:55 ~ 2022/08/05 9:40)

⑤ 磯部川(坂井市春江町中筋)



⑪ 七瀬川(福井市荒谷町)



⑥ 田島川(坂井市丸岡町石城戸町)



② 皿川(勝山市荒土町伊波)



⑦ 和田川(越前町上川去)



⑨ 大塩谷川(越前市下平吹町)



⑩ 江端川(福井市徳光町)



⑫ 河野川(南越前町赤萩)



⑧ 鹿蒜川(南越前町今庄)



③ 羽生川(福井市大宮町)



④ 滝波川(勝山市滝波町4丁目)



⑬ 野津又川(勝山市北野津又)



① 暮見川(勝山市郡町3丁目)



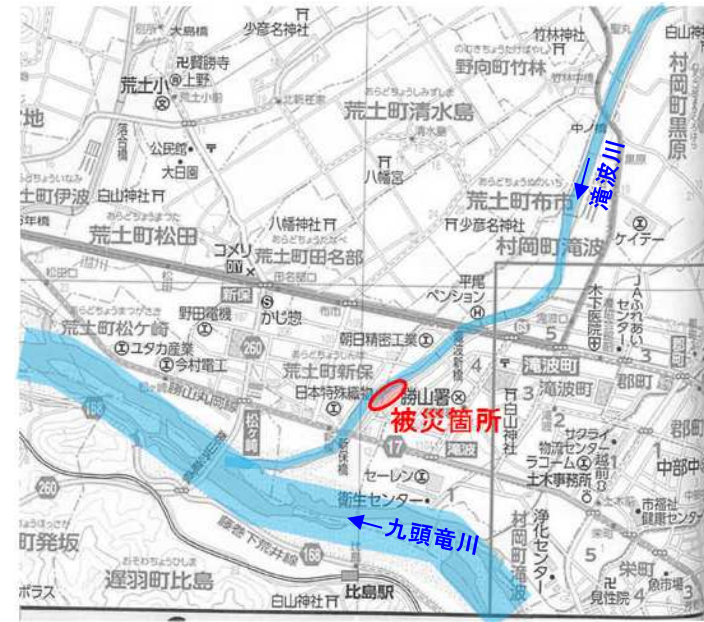
④滝波川 勝山市滝波町 堤防損壊

R4.8.11 13:00

- R4.8.4 11:50 増水による堤防(左岸)損壊
- 18:00 川裏側土嚢設置完了(L=15m)
- R4.8.5、6 土のう製作(水位が高いため設置不可)
- R4.8.8 8:00 川表側土嚢設置開始
- R4.8.10 17:00 川表側土嚢設置完了

河川課

8/4 11:50被災状況



8/4 11:50被災状況



8/4 18:00川裏側土嚢設置完了



8/10 17:00 川表側土嚢設置完了



⑧鹿蒜川 南越前町今庄 溢水

R4.8.11 13:00

R4.8.5 9:30 鹿蒜川の氾濫による浸水(護岸流出、右岸堤防決壊、田畑浸水)

河川課

R4.8.6 14:00~ 大型土嚢設置開始(箇所②)

R4.8.10 10:00~ 大型土嚢設置開始(箇所①、③~⑤)

(箇所①→8/11設置完了予定、箇所③~⑤→8/12設置完了予定)



⑫河野川 南越前町赤萩 溢水

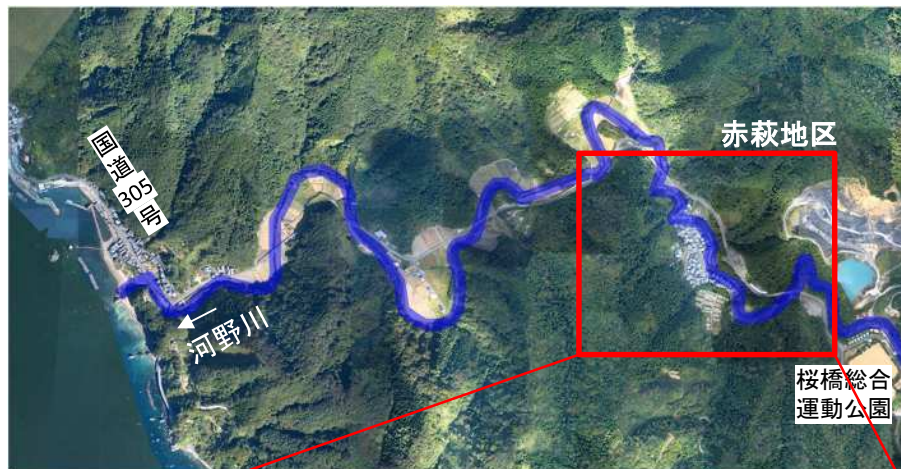
R4.8.11 13:00

R4.8.5 河野川の氾濫による浸水（床上浸水12戸、床下浸水6戸、倒壊1戸（小屋） 8/11時点）

8.10 ⑥大型土のう設置開始（8.11完了予定）

8.11 ③流木撤去作業開始（8.11完了予定）

河川課



町道橋部で河川が流木により閉塞し、上流側でせき上げが発生



砂防防災課

R4.8.4 11:50 増水による護岸流出
道路冠水、田圃湛水あり

R4.8.8~9 大型土嚢製作

R4.8.9 9:00 大型土嚢設置開始

R4.8.10 22:00 大型土嚢設置完了



8/4 11:50被災状況



8/10 22:00大型土嚢設置完了(8/11 10:30撮影)



(3)道路

8.11 13:00 現在

【県管理道路】

前回からの変更点

番号	路線名	地係 (通行規制箇所)	発生日時・時間 (当初)	災害概要	被害有無 (物的被害、人的被害)	対応状況
①	(国)157号	勝山市北谷町谷～ 長山町	8/4 10:00頃	土砂流出 道路冠水	道路	通行止め解除 (8/5)
②	(国)416号	勝山市野向町横倉	8/4 10:40頃	斜面崩壊 土砂流出 道路損壊	道路 一時孤立発生(10名) →現在解消	通行止め一部解除 (8/4 あまごの宿まで)
③	(国)158号	福井市大宮町	8/4 11:15頃	道路冠水	なし	通行止め解除 (8/4)
④	(一)上小池勝原線	大野市上打波	8/4 14:00頃	斜面崩壊	道路 一時孤立発生(4名) →現在解消	全面通行止め
⑤-1	(国)365号	南越前町合波～板取	8/5 7:00頃	土砂流出 道路損壊	道路	通行止め解除 (8/10 12時)
⑤-2	(国)365号	南越前町板取	8/4 16:00頃	土砂流出 道路損壊	道路	全面通行止め
⑥	しおかぜライン	南越前町大谷	8/5 7:00時点	土砂流出 斜面崩壊	道路	全面通行止め
⑦	(国)305号	南越前町河野～鯖波	8/5 7:30頃	土砂流出 道路損壊	道路	通行止め解除(8/9 21時) (一部片側交互通行)
⑧	(一)今庄杉津線	南越前町大桐～ 敦賀市元比田	8/5 11:00時点	土砂流出 道路損壊等	道路、橋梁	通行止め一部解除 (8/10 南越前町今庄～大桐、 敦賀市元比田～杉津)

【その他】

前回からの変更点

番号	路線名	地係 (通行規制箇所)	発生日時・時間 (当初)	災害概要	被害有無 (物的被害、人的被害)	対応状況
⑨	法恩寺山有料道路	勝山市村岡町暮見	8/4 9:20頃	擁壁崩壊 斜面崩壊	一時孤立発生(290名) 現在解消	通行止め一部解除 (8/6) ※迂回路を利用し、 通行可能
			8/4 10:30頃	土砂流出		

8月4～5日の大雨による道路復旧状況(福井県越前市～敦賀市間)

8月11日 13:00時点の状況

今庄杉津線(南越前町大桐～敦賀市元比田)
 8月10日 21:00 一部区間通行止解除
 ※1車線確保、大型車通行不可
 ※365号交差点から大桐集落まで



迂回路設置完了

しおかぜライン(南越前町大谷)
 8月4日 15:30～通行止(土砂流出)



土砂撤去中

国道8号(南越前町河内～敦賀市余座)
 8月9日 5:00 通行止解除※一部片側交互通行



片側交互通行箇所(敦賀市側)



分断
 8/5 9:00～8/9 5:00



国道305号(南越前町河野～鯖波)
 8月9日 21:00 通行止解除※一部片側交互通行



土砂撤去完了

国道365号
 (南越前町孫谷～板取)
 8月10日 12:00 通行止解除
 ※476号交差点から南は通行止継続中



土留め杭・横矢板設置完了



迂回路設置完了

北陸自動車道
 (武生IC～敦賀IC) 8月5日
 8月10日 0:00 通行止解除(上)
 下り線は通行止継続中

Google map

⑤-2 (国)365号の被災状況(南越前町板取～滋賀県境 土砂流出、道路損壊) R4.8.11 13:00

大雨による通行規制 R4.8.4 16:00～(全面通行止 4.2km)

被災状況	道路損壊	5ヶ所
	路肩損壊	1ヶ所
	法面崩壊	1ヶ所
	土砂流出	多数
復旧方針	大型土のう設置	
復旧見込	道路損壊の規模が大きく、通行止め解除の時期は未定	



⑥ しおかぜラインの復旧状況(南条郡南越前町大谷 土砂流出)

R4.8.11 13:00

土砂流出による通行規制 R4.8.5 7:00~(全面通行止 9.7km)



⑧ (一)今庄杉津線の復旧状況(南条郡南越前町今庄～敦賀市杉津 土砂流出) R4.8.11 13:00

土砂流出等による通行規制 R4.8.5 11:00～ (全面通行止 14.9km)

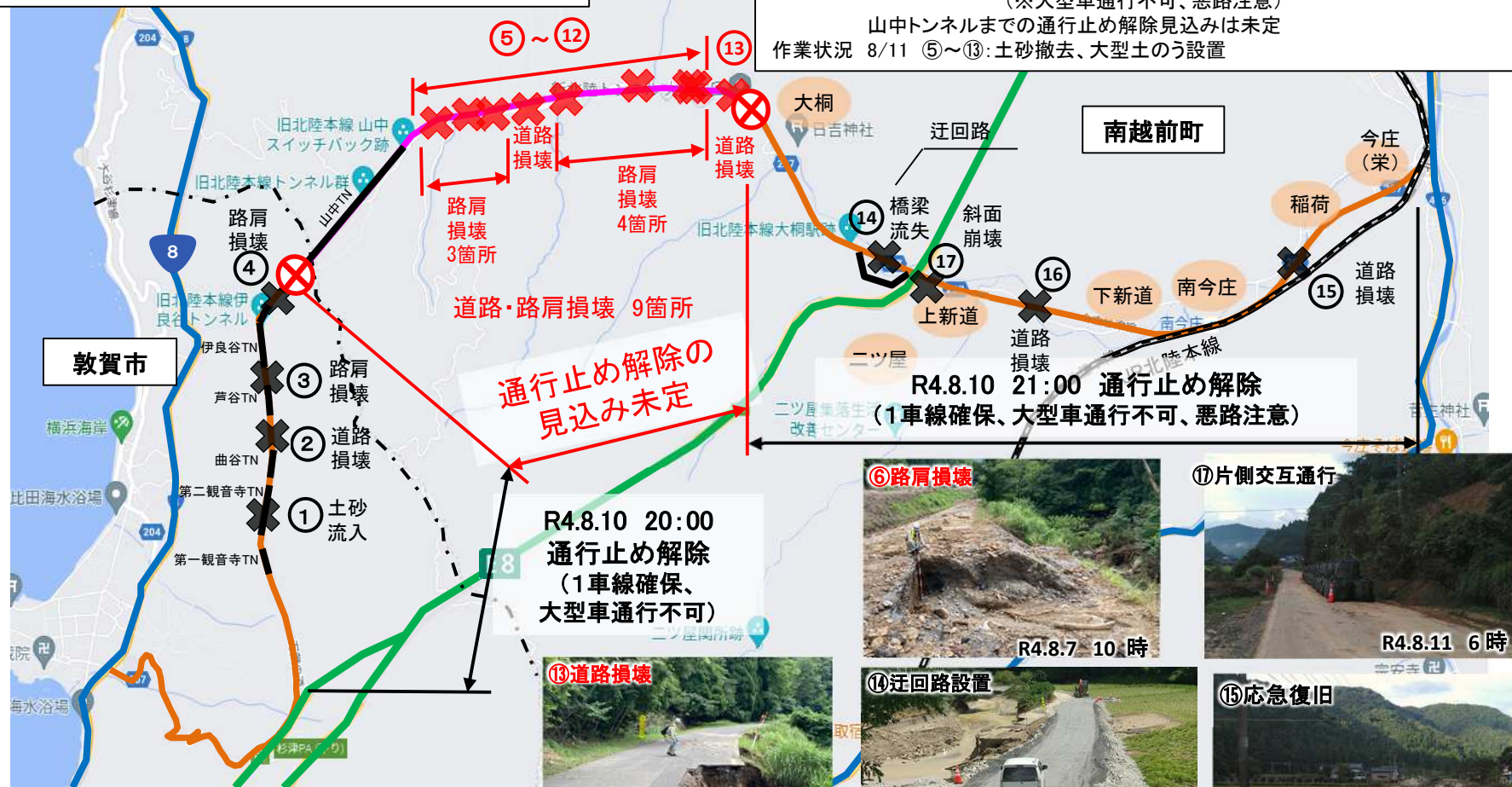
→R4.8.10 21:00～ (全面通行止 3.7km)

<敦賀市側>

被災状況 土砂流出(トンネル) 1箇所
 道路損壊 1箇所 路肩損壊 2箇所
 復旧方針 土砂撤去、迂回路設置(1車線確保)※大型車通行不可
 復旧状況 8/10 20:00 山中トンネルまでの通行止め解除
 作業状況 8/11 山中トンネル内の流入土砂撤去

<南越前町側>

被災状況 土砂流出・斜面崩壊 多数 道路損壊 4箇所 路肩損壊 7箇所
 橋梁流失 1橋
 復旧方針 土砂撤去、応急復旧(1車線確保)、迂回路設置
 復旧状況 8/10 21:00 大桐集落までの1車線を確保
 (※大型車通行不可、悪路注意)
 山中トンネルまでの通行止め解除見込みは未定
 作業状況 8/11 ⑤～⑬:土砂撤去、大型土のう設置



通行止め解除の見込み未定

R4.8.10 20:00
 通行止め解除
 (1車線確保、
 大型車通行不可)

R4.8.10 21:00 通行止め解除
 (1車線確保、大型車通行不可、悪路注意)

✖:復旧中、✖:完了



②(国)416号の復旧状況(勝山市野向町北野津又～横倉)

R4.8.11 13:00

土砂流出による通行規制 R4.8.4 10:40～(全面通行止 6.1km)

石川県側:全面通行止



被災状況 土砂流出 8ヶ所
護岸損壊 1ヶ所
復旧方針 流出土砂撤去、大型土のう設置
復旧見込 石川県側も含め通行止め解除の見込み未定
作業状況 8/11 ⑦:土砂撤去完了見込み

✖:復旧中、 ✖:応急対応完了



⑨ 法恩寺山有料道路 勝山市^{むろこ}村岡町^{くれみ}暮見 斜面崩壊

R4.8.11 13:00


2022/08/06 8:00～ 全面通行止め一部解除(勝山市村岡町暮見～勝山市170字) 道路建設課

被災状況



- ◎スキージャム勝山の営業
 - ・6日9:00より営業再開
 - ・迂回路を利用しアクセス可能

- ◎被災箇所の対応
 - ・9日から、土砂撤去に向け現地着手
 - ・11日:立木処理、法面上の不安定土砂の撤去作業



通行規制状況の集計

8月11日13:00時点

県管理道路の通行規制	35箇所(21箇所解消)
災害による規制	5箇所(3箇所解消)
全面通行止	3箇所(2箇所解消)
片側交互通行	2箇所(1箇所解消)
雨量による規制	24箇所(14箇所解消)
全面通行止	24箇所(14箇所解消)
冠水による規制	4箇所(3箇所解消)
全面通行止	3箇所(2箇所解消)
片側交互通行	1箇所(1箇所解消)
その他	2箇所(1箇所解消)
全面通行止	2箇所(1箇所解消)

前回からの変更点

通行規制状況の一覧

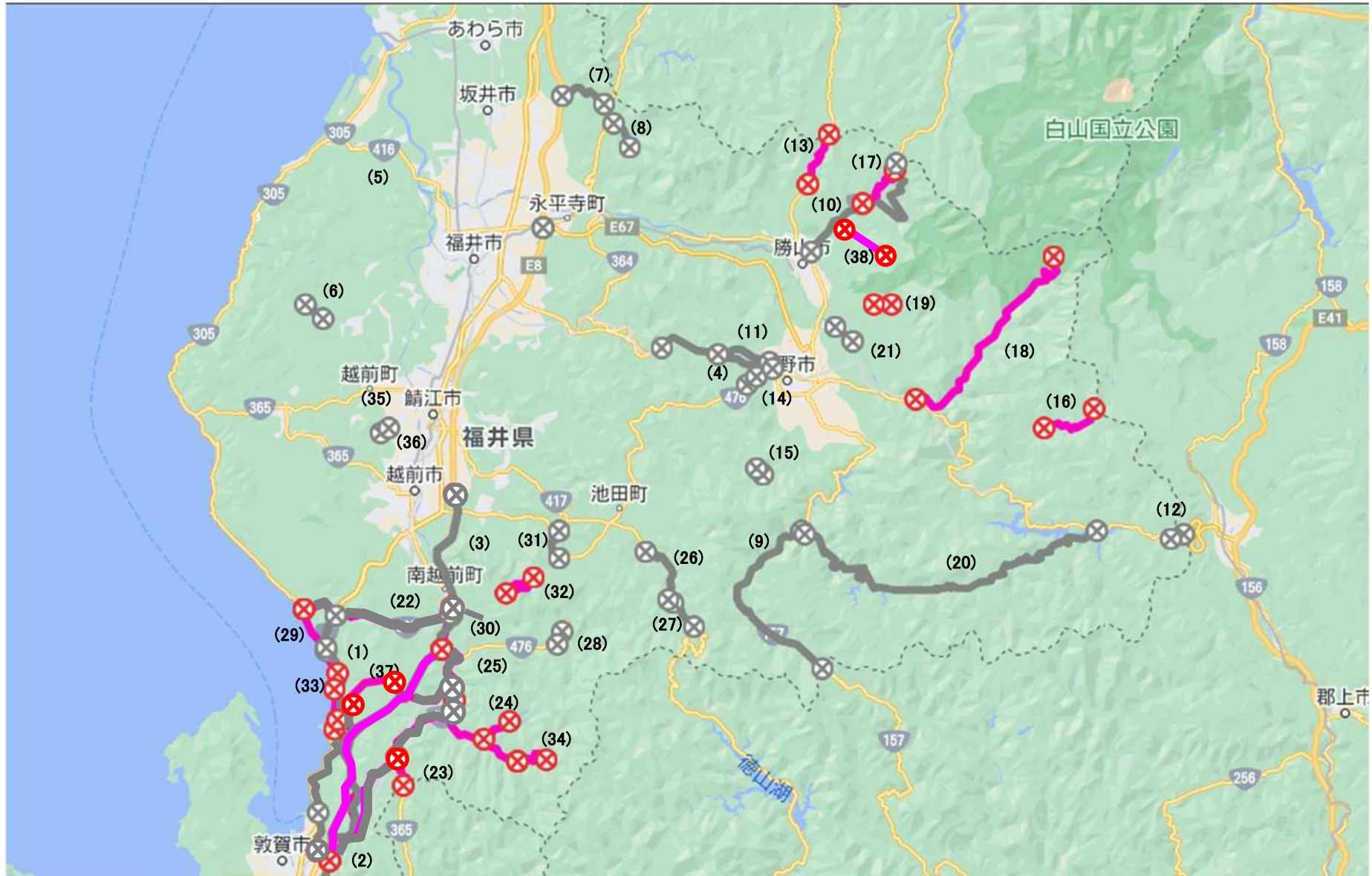
事務所名	路線名	規制区間	延長	日時	理由	状況
(1)福井河川国道	(国)8号	南越前町大谷から 南越前町大谷まで	0.1km	08月09日 05:00から	(片側交互通行)土砂崩落による通行規制	継続中
(2)中日本高速金沢	北陸自動車道路(下)	木之本ICから 敦賀ICまで	23.24km	08月05日 11:42から 08月05日 21:30まで	(全面通行止)北陸自動車道路(下)全面通行止	解除
(3)中日本高速金沢	北陸自動車道路(上)	(上)武生ICから敦賀ICまで	34.0km	08月05日 15:13から 08月10日 00:00まで	(全面通行止)北陸自動車道路(上)全面通行止	解除
	北陸自動車道路(下)	(下)今庄ICから敦賀ICまで	21.48km	08月05日 21:30から	(全面通行止)北陸自動車道路(下)全面通行止	継続中
(4)福井	(国)158号	福井市境寺町から 大野市犬山まで	9.4km	08月04日 12:00から 08月04日 15:00まで	(全面通行止)大雨による通行止解除	解除
(5)福井	(主)福井大森河野線(3)	福井市大年町から 福井市大年町まで	0.1km	08月04日 20:30から 08月05日 11:50まで	(片側交互通行)路面冠水による通行規制	解除
(6)福井	(主)福井四ヶ浦線(6)	福井市白滝町から 福井市滝波町(滝波ダム)まで	2.2km	08月04日 15:10から 08月04日 16:10まで	(全面通行止)倒木による通行止解除	解除

事務所名	路線名	規制区間	延長	日時	理由	状況
(7)三国	(主)丸岡川西線(10)	坂井市丸岡町川上から 坂井市丸岡町山竹田まで	4.6km	08月04日 17:00から 08月05日 05:30まで	(全面通行止)大雨による通行 規制	解除
(8)三国	(一)龍ヶ鼻ダム公園 線(259)	坂井市丸岡町山口から 坂井市丸岡町上竹田まで	2.8km	08月04日 17:30から 08月05日 05:30まで	(全面通行止)大雨による通行 規制	解除
(9)奥越	(国)157号	大野市中島から 大野市温見(県境)まで	20.5km	08月04日 11:00から 08月08日 15:00まで	(全面通行止)大雨による通行 規制	解除
(10)奥越	(国)157号	勝山市北谷町谷から 勝山市長山町1丁目7まで	15.6km	08月04日 10:00から 08月05日 17:00まで	(全面通行止)大雨による通行 規制	解除
(11)奥越	(国)158号	福井市計石町から 大野市牛ヶ原まで	4.4km	08月04日 10:30から 08月04日 21:40まで	(全面通行止)路面冠水による 通行規制	解除
(12)奥越	(国)158号 旧道	大野市東市布から 岐阜県境(油坂トンネル)まで	1.3km	08月04日 09:30から 08月05日 10:15まで	(全面通行止)大雨による通行 規制	解除
(13)奥越	(国)416号	勝山市野向町横倉から 勝山市野向町横倉まで	6.1km	08月04日 10:40から	(全面通行止)大雨による通行 規制	継続中
(14)奥越	(国)476号	大野市中丁から 大野市中丁(福井市境)まで	3.7km	08月04日 11:30から 08月05日 15:30まで	(全面通行止)大雨による通行 規制	解除
(15)奥越	(主)松ヶ谷宝慶寺大 野線(34)	大野市宝慶寺(池田町境)から 大野市宝慶寺まで	2.0km	08月04日 15:30から 08月05日 15:00まで	(全面通行止)大雨による通行 規制	解除
(16)奥越	(一)白山中居神社朝 日線(127)	大野市小谷堂から 大野市三面まで	3.1km	08月04日 08:15から	(全面通行止)大雨による通行 規制	継続中
(17)奥越	(一)谷北六呂師線 (135)	勝山市北谷町五所ヶ原から 勝山市北谷町北六呂師まで	7.5km	08月04日 09:30から	(全面通行止)大雨による通行 規制	継続中

事務所名	路線名	規制区間	延長	日時	理由	状況
(18)奥越	(一)上小池勝原線 (173)	大野市西勝原から 大野市上小池まで	21.1km	08月04日 08:00から	(全面通行止)大雨による通行 規制	継続中
(19)奥越	(一)奥越高原線(221)	勝山市平泉寺町小矢谷から 勝山市平泉寺町大矢谷まで	2.2km	08月04日 12:00から	(全面通行止)大雨による通行 規制	継続中
(20)奥越	(一)大谷秋生大野線 (230)	大野市箱ヶ瀬から 大野市中島まで	38.7km	08月04日 10:30から 08月08日 15:30まで	(全面通行止)大雨による通行 規制	解除
(21)奥越	(一)上唯野西屋勝山 線(239)	勝山市平泉寺町壁倉から 勝山市平泉寺町岩ヶ野まで	1.8km	08月04日 13:30から 08月05日 16:00まで	(全面通行止)大雨による通行 規制	解除
(22)丹南	(国)305号	南越前町河野から河野まで (南越前町河野から鯖波まで)	0.1km (13.1km)	08月09日 21:00から (8月5日 9:30から)	片側交互通行(計4箇所)に変 更 (全面通行止解除)土砂流出に よる通行規制	継続中
		越前町具谷から具谷まで (南越前町河野から鯖波まで)	0.1km (13.1km)			
(23)丹南	(国)365号	福井県南条郡南越前町板取から 滋賀県境まで	4.2km	08月04日 16:00から	(全面通行止)雨量による通行 規制	継続中
(24)丹南	(一)樹谷ダム宇津尾 線(270)	南条郡南越前町宇津尾から 南条郡南越前町宇津尾まで	3.3km	08月05日 10:30から	(全面通行止)大雨による通行 規制	継続中
(25)丹南	(国)365号	南条郡南越前町鯖波から 敦賀市余座まで	28.0km	08月05日 07:30から 08月10日 12:00まで	(全面通行止)道路冠水・土砂流 出による通行規制	解除
(26)丹南	(国)417号	福井県今立郡池田町志津原から 今立郡池田町河内まで	5.8km	08月04日 16:00から 08月05日 16:00まで	(全面通行止)土砂流出による 通行規制	解除
(27)丹南	(国)417号	池田町河内から 池田町田代まで	3.0km	08月04日 11:00から 08月05日 16:00まで	(全面通行止)大雨による通行 規制	解除
(28)丹南	(国)476号	南条郡南越前町小倉谷から 南条郡南越前町杉谷まで	1.2km	08月04日 18:30から 08月06日 6:00まで	(全面通行止)雨量による通行 規制	解除

事務所名	路線名	規制区間	延長	日時	理由	状況
(29)丹南	越前・河野しおかぜライン	南条郡南越前町河野から敦賀市大比田まで	9.7km	08月04日 15:30から	(全面通行止)雨量による通行規制	継続中
(30)丹南	(一)杣山城趾線(137)	南条郡南越前町鯖波から南条郡南越前町鯖波まで	0.1km	08月05日 10:00から 08月05日 16:40まで	(全面通行止)大雨による通行規制	解除
(31)丹南	(一)菅生武生線(201)	越前市入谷町から今立郡池田町魚見まで	3.7km	08月04日 13:30から 08月05日 14:20まで	(全面通行止)雨量による通行規制	解除
(32)丹南	(一)池田南条線(203)	今立郡池田町金山から南条郡南越前町上牧谷まで	5.8km	08月04日 11:00から	(全面通行止)雨量による通行規制	継続中
(33)丹南	(一)大谷杉津線(204)	敦賀市元比田から南条郡南越前町大谷まで	2.0km	08月05日 11:30から	(全面通行止)大雨による通行規制	継続中
(34)丹南	(一)広野大門線(231)	南条郡南越前町広野から南条郡南越前町大門まで	12.8km	08月05日 10:30から	(全面通行止)雨量・道路陥没による通行規制	継続中
(35)丹南/鯖江丹生	(一)鯖江織田線(104)	丹生郡越前町宇須尾から丹生郡越前町宇須尾まで	0.1km	08月04日 18:10から 08月04日 19:45まで	(片側交互通行)土砂流出による通行規制	解除
(36)丹南/鯖江丹生	(一)鯖江織田線(104)	鯖江市下野田町から鯖江市石生谷町まで	0.8km	08月04日 17:10から 08月04日 19:40まで	(全面通行止)大雨による通行規制	解除
(37)丹南	(一)今庄杉津線(207)	南条郡南越前町大桐から敦賀市元比田まで (南越前町今庄から敦賀市杉津まで)	3.7km (14.9km)	08月10日 21:00から (8月5日 11:00から)	(全面通行止)土砂流出による通行規制 全面通行止め解除区間は大型車通行止めに変更	継続中
(38)道路公社	法恩寺山有料道路	勝山市村岡町暮見から勝山市170字まで	6.6km	08月04日 11:00から	(全面通行止)斜面崩壊等による通行規制	継続中 →一部解除

通行規制状況 (期間:2022/08/04 00:00 ~ 2022/08/09 14:30)



	R4. 8. 11 (木) 13:00現在の状況	備考
<p>鉄 道</p>	<p>J R</p> <ul style="list-style-type: none"> ・ 北陸本線（普通） ・ 敦賀～武生駅間 ・ 北陸本線（特急） [サンダーバード] ・ 大阪～金沢駅間 [しらさぎ] ・ 名古屋・米原～金沢駅間 [ダイナスター] ・ 福井～金沢駅間 <p style="text-align: right;">} <u>始発から通常ダイヤで運転再開</u></p>	
<p>路線バス</p>	<ul style="list-style-type: none"> ・ 通常通り運行中 	
<p>高速バス</p>	<ul style="list-style-type: none"> ・ 東京線、大阪線 運行再開 ・ 名古屋線 運行再開（一部運休） <p style="text-align: right;">※新型コロナの影響により、一部運休中</p>	

武生駅～敦賀駅 災害時緊急バスの運行について

1 運行期間 令和4年8月8日（月）6：00～
8月10日（水）20：00

2 運行ルート
武生駅⇒敦賀駅、敦賀駅⇒武生駅 直通（無料）

3 運行事業者 福井鉄道株

4 運行ダイヤ
武生駅、敦賀駅から同時刻に出発

発車時刻	備考
6：00	1時間ごと 武生駅発、敦賀駅発 各10台
7：00	
8：00	
10：00	2時間ごと 武生駅発、敦賀駅発 各2台 <u>※8/9から各5台に増便</u>
12：00	
14：00	
16：00	
17：30	1時間ごと 武生駅発、敦賀駅発 各10台
18：30	
20：00	

5 利用状況

出発時間	武生発		敦賀発		累計	
	乗車人数	運行台数	乗車人数	運行台数	乗車人数	運行台数
8月8日	531人	30台	702人	31台	1,233人	61台
8月9日	903人	40台	973人	42台	1,876人	82台
8月10日	973人	44台	1,094人	48台	2,067人	92台
合計	2,407人	114台	2,769人	121台	5,176人	235台

※JRが8月11日（木）始発から通常ダイヤで運転を再開したことにより、災害時緊急バスは予定通り運行終了

災害ボランティアについて

令和4年8月11日(木)
13:00現在
地域戦略部

1 災害ボランティアセンター

福井県災害ボランティアセンター本部を8月5日に設置

市町災害ボランティアセンターの状況

勝山市 8/5～8/11 閉所予定

場所：勝山市社会福祉協議会（すこやか内）

対象者：市内在住者

参加状況：累計310名（8/6～8/10 198名、8/10 55名、8/11 57名 13時00分時点）

南越前町 8/6～

場所：旧今庄中学校、南越前町河野事務所

対象者：県内在住者

参加状況：累計1,790名（8/6～8/10 1,273名、8/11 517名 13時00分時点（うち県職員18名、市町職員60名））

※県・市町ボランティアバス参加者を含む

2 県ボランティアバス運行(8/11～)

バス乗車（ボランティア参加）人数 8/11 69名 ※ 8/11 7:00～ 県庁発の便で出発式

嶺北 ①7:10 県庁発～サンドーム福井～南越前町	バス2台（定員各45名）	8/11 26名乗車
②7:10 県立大学発～南越前町	バス2台（定員各45名）	8/11 14名乗車
嶺南 ③7:10 若狭合同庁舎発～若狭湾エネルギー研究センター～南越前町	バス1台（定員45名）	8/11 29名乗車

ボランティア活動予定時間：9:00～15:30（昼休憩12:00～13:00）

（参考）市町独自のバス運行予定（費用は県災害ボランティア活動基金で対応）

福井市 8/11～14、大野市 8/13～14、鯖江市 8/11～14、坂井市 8/10～8/14、
永平寺町 8/13～14、池田町 8/10～8/14（8/11 除く）

大雨による影響等について

令和4年8月11日(木)

13:00 現在

健康福祉部

1 被害状況について

(1) 介護施設

○デイサービス神久(かみきゆう)ファミリー(南越前町今庄・定員:30名)

- ・床上浸水
- ・利用者・職員ともに人的被害なし

(2) 水道(断水等)

①南越前町

○断水未解消地区

地区		最大断水戸数	断水の原因	断水への対応	復旧の見通し
堺・鹿蒜 (かひる) 地区	鹿蒜地区	91戸	①落合橋添架管破損(大門) ②南今庄から二ツ屋まで複数箇所道路が寸断したため、それに伴い水道管が破損 ③大桐1号橋添架管破損(新道)	給水車もしくは給水コンテナを設置 ・そば道場(コンテナ1t・2基) ⇒(8/11撤去) ・下新道集落センター(給水車2t・1台、コンテナ1t・1基) ・鹿蒜公民館(給水車2t・1台、コンテナ1t・1基) ・二ツ屋(給水車2t・1台、コンテナ1t・1基) ・大桐集落センター(給水車2t・1台、コンテナ1t・1基))	①8/9 仮設管設置→8/11 南今庄は断水解消見込み ②8/11 仮設管設置の工事を開始 ③仮設管設置を協議中
	・南今庄 ・下新道 ・上新道 ・大桐 ・二ツ屋				

○断水解消地区

- ・堺・鹿蒜地区の一部 … 8月7日19時(八飯、宇津尾)61戸、8月9日17時半(荒井の一部)6戸
8月10日13時(合波、大門、孫谷、荒井の残り)68戸
- ・今庄・湯尾地区 … 8月7日12時(湯尾地区)362戸、8月8日7時(今庄地区)468戸
- ・赤菽地区 … 8月8日12時 37戸

【他自治体からの応援】

- ・給水車出動 計6台（福井市2台・敦賀市1台・鯖江市1台・越前市1台・永平寺町1台）
- ・人的応援 8月9日から福井市の水道課技術職員を動員（9日2名、10日4名、11日2名）

②勝山市

○今後、断水のおそれがある地区

地区	最大断水戸数	断水の原因	断水への対応	復旧の見通し
北谷町谷	10戸、小中学校※1か所	水源地が土砂で流され取水ができない	8/6からポリタンクを配布	<ul style="list-style-type: none"> ・代替となる取水地での、取水方法について協議中 ・復旧の目途未定

※勝山子どもの村小中学校（学校は夏休み中、教員は勤務）

○断水解消地区

- ・野向町北野津又区 … 8月8日16時（西側）5戸、8月11日12時（北側）3戸

2 応援派遣

(1) 医療支援

- 8/6（土） 県庁10階にDMAT（災害派遣医療チーム）調整本部を設置し、南越前町の医療ニーズについて情報収集
南越前町における医療支援を行うため、県が日本赤十字社福井県支部に医療救護班の派遣を要請（根拠：災害救助法16条に基づく要請）

[派遣先] 今庄診療所（南越前町今庄） ※診療所における医療支援を実施

[期間] 8/7（日）～8/13（土）

[派遣体制] 医師・看護師・薬剤師・調整員の1チーム

- 8/7（日） 日本赤十字社福井県支部が南越前町での活動を開始

(2) こころのケア

○8/10(水) 南越前町におけるこころのケアのニーズを把握し、障がい福祉課にDPAT(災害派遣精神医療チーム)調整本部を設置

○8/12(金) 南越前町にDPAT統括者等(精神科医等)を派遣し、情報収集および活動を開始予定

3 災害救助法の適用

○南越前町からの要請により、災害救助法を適用

- ・決定日：8/5(金) ・適用日：8/4(木)
- ・適用対象：避難所設置、食品の給与、飲料水供給等の経費
- ・費用は国と県が各1/2負担(県に特別交付税措置あり)

○8/8(月) 内閣府が、南越前町役場で災害救助法に関する南越前町・県職員向け説明会(WEB形式)を開催

4 緊急被災者支援金

○住家に床上・床下浸水の被害を受けた世帯に対し、緊急被災者支援金を支給

- 支給額 ・住家が床上浸水した世帯 10万円
- ・住家が床下浸水した世帯 2万円

5 新型コロナ対策関連

○敦賀市における県営ワクチン接種(ノバボックス)を延期

8/6(土)分を8/27(土)に延期

(予約者に市の集団接種や個別接種の利用を連絡)

大雨による被害状況等について

○被害状況等について

- ・一部店舗において欠品や納品の遅れが発生していたが、国道等の通行止め解除に伴い、おおむね解消 (8/11)

○県の対応状況

- ・商業施設等に対し、道路状況に関する情報を通知 (8/10)
- ・商業施設等に対し、北陸自動車道や国道の通行止め解除の見通しに関する情報を随時通知 (8/8)
- ・中部縦貫自動車等による物流の迂回の検討を再度要請 (8/6)
- ・経済団体・業界団体あて通知発出
 - 武生駅～敦賀駅 災害時緊急バスの運行 (8/8)
 - テレワークの活用、最新の交通情報入手による従業員の安全確保 (8/7)
 - 北陸道等の通行止めに関して、輸送切り替え、テレワークによる通勤抑制 (8/5)
- ・主要な製造業工場に、北陸道等の通行止めに関する情報提供 (8/5)
- ・国際交流協会のFACEBOOK等、コミュニティリーダー66人を通じた在住外国人への災害関連情報の発信 (8/5～)

○被災事業者支援

- ・南越前町商工会が特別相談窓口を設置 (8/6～)
- ・県内の全ての商工会・商工会議所、福井県商工会連合会、福井県中小企業団体中央会、ふくい産業支援センターにおいて特別相談窓口を設置 (8/9～)
- ・県制度融資(経営安定資金)等の活用について事業者へ周知 (8/9)

下線部は前回からの変更

u003c/div>

(1)農作物関係

対象作物	被害状況	被害規模	被害箇所(市町名)	備考
ソバ	浸水、冠水	(推計) 164 ha	福井市、大野市、勝山市、鯖江市、越前市、越前町、池田町	経過観察中
大豆	浸水、冠水	(推計) 15 ha	福井市、鯖江市、池田町	経過観察中
キャベツ	浸水、冠水	(推計) 1 ha	鯖江市	経過観察中
農業用ハウス	土砂流入、破損	(推計) 0.06 ha	南越前町	継続調査中
農業用機械	破損	3 台	南越前町、勝山市	継続調査中

(2)農業用施設関係

対象施設	被害状況	被害規模	被害箇所(市町名)	備考
農地、水路、農道、ため池	法面崩壊、土砂流入、土砂埋塞等	268 箇所	越前市、鯖江市、勝山市、南越前町、越前町、敦賀市、福井市	継続調査中
頭首工	除塵機故障、土砂堆積	4 箇所	坂井市、南越前町、勝山市	継続調査中
集落排水施設	管路損壊	3 箇所	勝山市、南越前町	継続調査中

(3)林業関係

対象施設	被害状況	被害規模	被害箇所(市町名)	備考
林道、作業道	倒木、法面崩壊、路肩崩壊等	267 箇所	福井市、大野市、勝山市、永平寺町、越前市、池田町、南越前町、敦賀市	継続調査中
治山ダム	土砂流出	10 箇所	大野市、勝山市、池田町、南越前町、敦賀市	継続調査中

(4)他・農林水産関連施設

対象施設	被害状況	被害規模	被害箇所(市町名)	備考
養殖施設	水槽への土砂流入・施設破損により、養殖ヤマメ、アマゴ、ニジマス、イワナが死亡	約24万 尾	勝山市(勝山淡水漁業生産組合、谷淡水養魚場)	継続調査中
遊漁管理施設	ポンプ流出、配管破損	1 箇所	南越前町(日野川漁業協同組合)	継続調査中
奥越高原牧場	法面崩壊、土砂流入	2 箇所	勝山市(放牧地、遊歩道)	継続調査中
鳥獣侵入防止施設(電気・ワイヤーメッシュ柵)	土砂による損壊、流失	9 箇所	敦賀市、勝山市、南越前町	継続調査中

(5)その他

- ・被害状況調査(南越前町)応援のため、県土地改良事業団体連合会と連携し職員を派遣 8/10(水)～(県土連職員4名・県職員4名)
- ・被災農家相談窓口の設置 令和4年8月12日(金)～ (県内各JA および 各県農林総合事務所・嶺南・二州の農業経営支援部)
- ・用水手当が必要な場合、ポンプ設置等に要した費用に対し補助を行う県の支援制度あり。

38

R4/8/11 13:00現在

- ・ 義援金の募集開始
8月9日から当分の間

【義援金の状況】

8月11日(木)13:00現在 16件 348,000円

【法人からの災害寄付金の状況】

8月11日(木)13:00現在 1件 300,000円