

災害関連事業 位置図

■ 災害関連緊急砂防事業：33箇所

▲ 災害関連緊急急傾斜地崩壊対策事業：6箇所

◆ 災害関連地域防災がけ崩れ対策事業：9箇所

□ 災害関連緊急砂防事業一覧

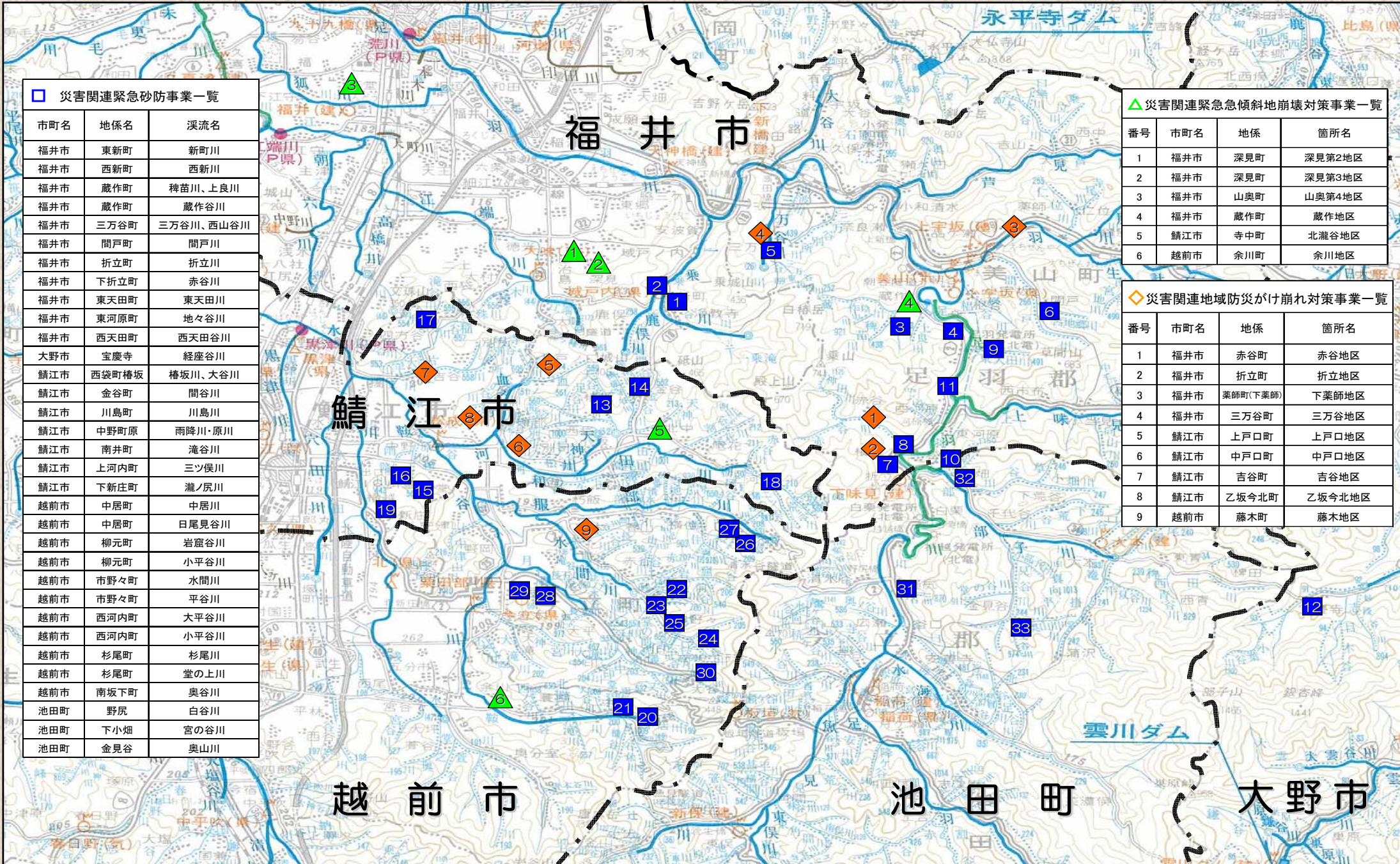
市町名	地係名	溪流名
福井市	東新町	新町川
福井市	西新町	西新川
福井市	蔵作町	稗苗川、上良川
福井市	蔵作町	蔵作谷川
福井市	三万谷町	三万谷川、西山谷川
福井市	間戸町	間戸川
福井市	折立町	折立川
福井市	下折立町	赤谷川
福井市	東天田町	東天田川
福井市	東河原町	地々谷川
福井市	西天田町	西天田谷川
大野市	宝慶寺	経座谷川
鯖江市	西袋町榑坂	榑坂川、大谷川
鯖江市	金谷町	間谷川
鯖江市	川島町	川島川
鯖江市	中野町原	雨降川・原川
鯖江市	南井町	滝谷川
鯖江市	上河内町	三ツ俣川
鯖江市	下新庄町	瀧ノ尻川
越前市	中居町	中居川
越前市	中居町	日尾見谷川
越前市	柳元町	岩窟谷川
越前市	柳元町	小平谷川
越前市	市野々町	水間川
越前市	市野々町	平谷川
越前市	西河内町	大平谷川
越前市	西河内町	小平谷川
越前市	杉尾町	杉尾川
越前市	杉尾町	堂の上川
越前市	南坂下町	奥谷川
池田町	野尻	白谷川
池田町	下小畑	宮の谷川
池田町	金見谷	奥山川

▲ 災害関連緊急急傾斜地崩壊対策事業一覧

番号	市町名	地係	箇所名
1	福井市	深見町	深見第2地区
2	福井市	深見町	深見第3地区
3	福井市	山奥町	山奥第4地区
4	福井市	蔵作町	蔵作地区
5	鯖江市	寺中町	北瀬谷地区
6	越前市	余川町	余川地区

◆ 災害関連地域防災がけ崩れ対策事業一覧

番号	市町名	地係	箇所名
1	福井市	赤谷町	赤谷地区
2	福井市	折立町	折立地区
3	福井市	薬師町(下薬師)	下薬師地区
4	福井市	三万谷町	三万谷地区
5	鯖江市	上戸口町	上戸口地区
6	鯖江市	中戸口町	中戸口地区
7	鯖江市	吉谷町	吉谷地区
8	鯖江市	乙坂今北町	乙坂今北地区
9	越前市	藤木町	藤木地区



越前市

池田町

大野市


災害関連緊急砂防事業

にししん ふくい にししん 西新川(福井市西新町)



被災状況写真

復興状況写真




災害関連緊急砂防事業

ひえなえ ふくい くらつくり
稗苗川(福井市蔵作町)



被災状況写真

復興状況写真




災害関連緊急砂防事業

おつたに ふくい おりたて
乙谷川(福井市折立町)



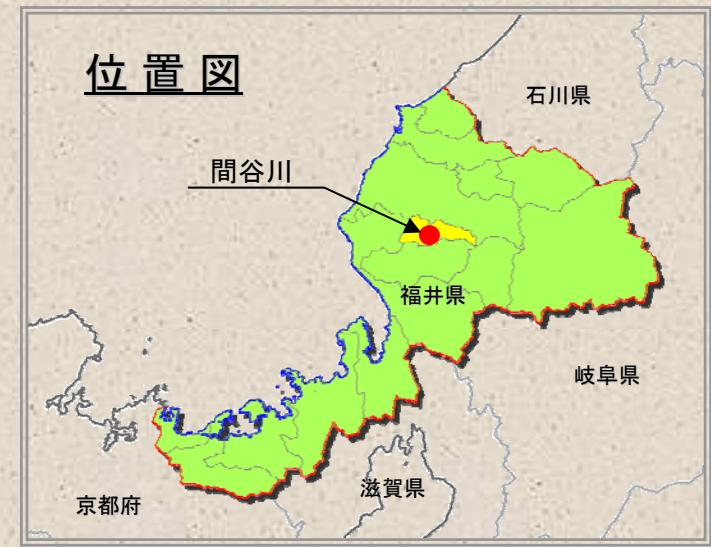
被災状況写真

復興状況写真




災害関連緊急砂防事業

またに さばえ かなだに
間谷川(鯖江市金谷町)



被災状況写真

復興状況写真



災害関連緊急砂防事業


つばえ さばえ にしぶくろ

椿坂川(鯖江市西袋町)



被災状況写真

復興状況写真




災害関連緊急砂防事業

がんくつだに えちぜん やなぎもと
岩窟谷川(越前市柳元町)



被災状況写真

復興状況写真




災害関連緊急砂防事業

すぎお えちぜん すぎお
杉尾川(越前市杉尾町)



被災状況写真

復興状況写真




災害関連緊急砂防事業

みや たに いけだ しもおぼたけ
宮の谷川(池田町下小畑)



被災状況写真

復興状況写真




災害関連緊急砂防事業

きょうざだに おおの ほうきょうじ
経座谷川(大野市宝慶寺)



被災状況写真

復興状況写真




災害関連緊急砂防事業

ひ お み だ に え ち ぜん な か い
日尾見谷川(越前市中居町)



被災状況写真

復興状況写真



災害関連緊急急傾斜地崩壊対策事業

くらつくり ふくい くらつくり
蔵作地区(福井市蔵作町)



被災状況写真



復興状況写真



災害関連地域防災がけ崩れ対策事業

なかとのくち


さばえ

なかとのくち

中戸口地区(鯖江市中戸口町)



被災状況写真



復興状況写真

