

### 3.2.7 大飯・高浜ゾーン

#### (1) 整備を必要とする区域の現況および整備目的

沿岸名	若狭湾沿岸	
ゾーン名	大飯・高浜ゾーン(添海岸～上瀬漁港)[砂浜のにぎわいと断崖の景勝ゾーン]	
背後地の状況	<p>鋸崎から和田港までは崖が続いており、一部農地利用があるもののほとんど背後地の利用はない。</p> <p>和田港から関屋川までは砂浜海岸が続き、低地が広がっており、漁港・港湾施設の他、集落、農地が分布する。</p> <p>内浦湾では崖が海岸線まで迫り岩礁海岸が続いており、限られた低地が入り江となった箇所に局所的に点在し、漁港・港湾施設の他、集落、農地が分布する。</p>	
整備の必要性および目的	<p>比較的延長の長い砂浜海岸があるが、侵食傾向にある。そのため、砂浜の保全・回復が必要である。</p> <p>砂の移動が大きい区間があり、砂浜の保全が必要である。</p> <p>侵食が進んだことにより、冬季の高波浪時には越波が生じている。そのため、越波が生じている区間では、越波対策が必要である。</p>	
施策	防護面	<p>現状の海岸線を維持するとともに、海岸線の変化が大きい海岸では、現状の構造物の配置に配慮しつつ安定化を図り、砂浜の保全・回復に努める。</p> <p>冬季風浪による越波が著しい区間では越波対策を行い、背後地に住む人々や資産の防護に努める。</p>
	環境面	<p>海岸線には貴重な動物種が確認されており、これら生物の生育および生息環境に配慮する。</p> <p>岩礁海岸では藻場が分布しており、海岸保全施設の整備に当たっては、藻場の保全と藻の育成環境に配慮する。</p> <p>和田港海岸および高浜海岸の砂浜海岸や岩礁海岸等が創り出す良好な景観の保全に努める。</p>
	利用面	<p>多くの海水浴客が京阪神から訪れており、健全で快適な海岸利用の推進に向けて、利用マナーの向上を図る啓発活動を推進する。</p>
整備計画の方針	<p>砂浜の消失を防ぐため侵食防止を目的として整備を行う。</p> <p>越波が著しい区間では、越波防止を目的として整備を行う。</p> <p>海岸線に生息する貴重な生物の生育および生息環境に配慮する。</p> <p>岩礁海岸では藻場が分布しており、藻場の保全・回復に配慮する。</p>	
関連計画の有無	<ul style="list-style-type: none"> <li>・若狭湾地域観光リゾート構想</li> </ul>	

(2) 各海岸の整備の方向性

ゾーン名	市町村名	海岸名	所管	県の担当課	施設規模 (m)
大飯・高浜ゾーン	高浜町	和田港海岸 (和田地区)	国土交通省 港湾局	港湾課	1,400
整備の方向性	防 護	海岸性状：砂浜海岸 砂浜の保全・回復および面的防護方式の推進			
	環 境	良好な自然景観（和田～高浜海岸など）への配慮			
	利 用	多様な海岸利用（海水浴場、火の祭典花火大会等）への配慮			
施設の種類	砂浜の保全・回復を目指した保全施設				
受益の地域	土地利用：住宅地、商業地、農用地、山林				

ゾーン名	市町村名	海岸名	所管	県の担当課	施設規模 (m)
大飯・高浜ゾーン	高浜町	高浜漁港	農林水産省 水産庁	漁港漁村整備室	900
整備の方向性	防 護	海岸性状：砂浜海岸 砂浜の保全・回復および面的防護方式の推進			
	環 境	良好な自然景観（和田～高浜海岸など）への配慮、貴重な動植物（イトヨなど）の生息環境への配慮、重要な地形地質（高浜町の自然貝層など）への配慮			
	利 用	多様な海岸利用（海水浴場など）への配慮			
施設の種類	砂浜の保全・回復を目指した保全施設				
受益の地域	土地利用：住宅地、山林				

ゾーン名	市町村名	海岸名	所管	県の担当課	施設規模 (m)
大飯・高浜ゾーン	高浜町	高浜海岸	国土交通省 河川局	砂防課	1,050
整備の方向性	防 護	海岸性状：砂浜海岸 砂浜の保全・回復			
	環 境	良好な自然景観（和田～高浜海岸など）への配慮			
	利 用	多様な海岸利用（海水浴場、花火大会等）への配慮および水際線や前浜へのアクセスの確保			
施設の種類	砂浜の保全・回復を目指した保全施設				
受益の地域	土地利用：住宅地、農用地				

ゾーン名	市町村名	海岸名	所管	県の担当課	施設規模 (m)
大飯・高浜ゾーン	高浜町	神野浦第一海岸	農林水産省 農村振興局	農村計画課 農村整備課	200
整備の方向性	防 護	海岸性状：砂浜海岸 砂浜の保全・回復			
	環 境	藻場の保全と藻の育成環境への配慮および良好な自然景観（内浦湾など）への配慮			
	利 用	水際線や前浜へのアクセスの確保			
施設の種類	砂浜の保全・回復を目指した保全施設				
受益の地域	土地利用：住宅地、農用地、山林				

ゾーン名	市町村名	海岸名	所 管	県の担当課	施設規模 ( m )
大飯・高浜ゾーン	高浜町	神野浦第二海岸	農林水産省 農村振興局	農村計画課 農村整備課	100
整備の方向性	防 護	海岸性状：砂浜海岸 砂浜の保全・回復および面的防護方式の推進			
	環 境	藻場の保全と藻の育成環境への配慮、良好な自然景観(内浦湾など)への配慮、重要な地形地質(神野海岸の十字岩脈など)への配慮			
	利 用	水際線や前浜へのアクセスの確保			
施設の種類の	砂浜の保全・回復を目指した保全施設				
受益の地域	土地利用：農用地、山林				

ゾーン名	市町村名	海岸名	所 管	県の担当課	施設規模 ( m )
大飯・高浜ゾーン	高浜町	山中海岸	農林水産省 農村振興局	農村計画課 農村整備課	80
整備の方向性	防 護	海岸性状：砂浜海岸 砂浜の保全・回復			
	環 境	藻場の保全と藻の育成環境への配慮および良好な自然景観(内浦湾など)への配慮			
	利 用	多様な海岸利用(海水浴場など)への配慮			
施設の種類の	砂浜の保全・回復を目指した保全施設				
受益の地域	土地利用：農用地、山林				

ゾーン名	市町村名	海岸名	所 管	県の担当課	施設規模 ( m )
大飯・高浜ゾーン	高浜町	宮尾第一海岸	農林水産省 農村振興局	農村計画課 農村整備課	300
整備の方向性	防 護	海岸性状：砂浜海岸 砂浜の保全・回復および面的防護方式の推進			
	環 境	藻場の保全と藻の育成環境への配慮、良好な自然景観(内浦湾など)への配慮、重要な地形地質(山中北のピカリア化石など)への配慮			
	利 用	水際線や前浜へのアクセスの確保および多様な海岸利用(海水浴場など)への配慮			
施設の種類の	砂浜の保全・回復を目指した保全施設				
受益の地域	土地利用：住宅地、農用地、山林				

ゾーン名	市町村名	海岸名	所 管	県の担当課	施設規模 ( m )
大飯・高浜ゾーン	高浜町	宮尾第二海岸	農林水産省 農村振興局	農村計画課 農村整備課	200
整備の方向性	防 護	海岸性状：砂浜海岸 砂浜の保全・回復			
	環 境	藻場の保全と藻の育成環境への配慮および良好な自然景観(内浦湾など)への配慮			
	利 用	水際線や前浜へのアクセスの確保			
施設の種類の	砂浜の保全・回復を目指した保全施設				
受益の地域	土地利用：農用地、山林				

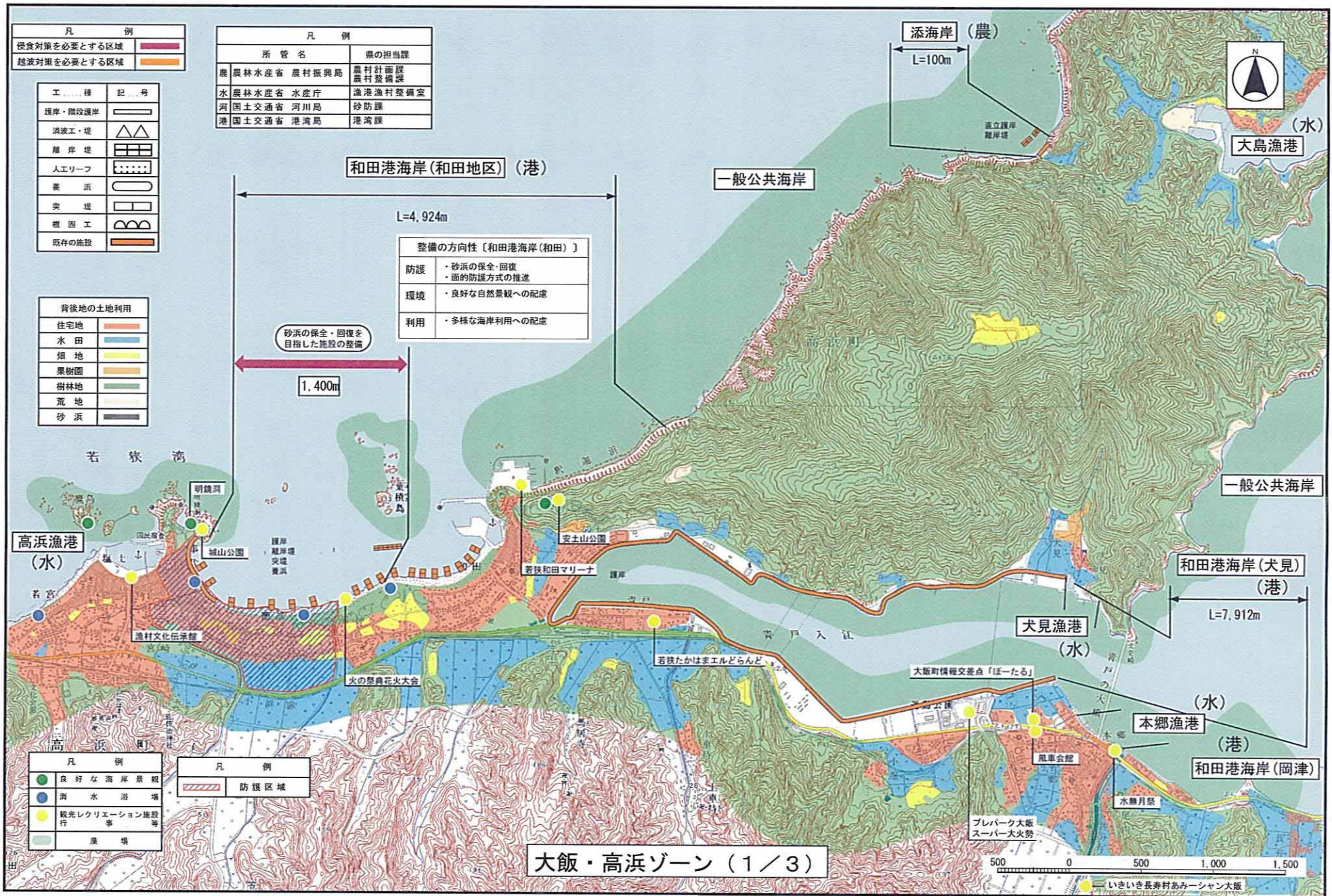
(3) 福井県のすぐれた自然 沿岸部所在一覧【大飯・高浜ゾーン】

メッシュ	市町村名	名称	区分
1130	高浜	アオヤンマ	昆虫
1130	高浜	大島半島の植生	植生
1130	高浜	和田の衝上断層	地形地質
1130	高浜	大島半島の陸ケイ構造	地形地質
1130	高浜	大島半島基部の超塩基性岩	地形地質
1107	大飯	大島半島中部の断層地形	地形地質
1095	大飯	大島半島の植生	植生
1118	大飯	大島半島中部の断層地形	地形地質
1119	大飯、高浜	大島半島中部の断層地形	地形地質
1129	高浜	一ツ谷国有林の暖地性植物	植生
1139	高浜	オキナワシリアゲコバチ	昆虫
1139	高浜	高浜町城山公園の閃緑岩、陸ケイ島	地形地質
1147	高浜	アミダテントウ	昆虫
1147	高浜	若狭湾の島と半島部	地形地質
1147	高浜	鷹島の照葉樹林	植生
1147	高浜	高浜町の自然貝層	地形地質
1159	高浜	ホソミイトンボ	昆虫
1159	高浜	ムカシトンボ	昆虫
1159	高浜	ウラナミジャノメ	昆虫
1159	高浜	難波江の三畳系化石	地形地質
1158	高浜	ツバキショウジョウバエ	昆虫
1158	高浜	天満神社のスタジイ林	植生
1158	高浜	名島の化石	地形地質
1157	高浜	アミダテントウ	昆虫
1157	高浜	フタイロカミキリモドキ	昆虫
1157	高浜	内浦湾沿岸の照葉樹林	植生
1157	高浜	音海断崖	地形地質
1157	高浜	小泊の水中火砕岩	地形地質
1156	高浜	マツムシモドキ	昆虫
1156	高浜	オマガリフキバツタ	昆虫
1156	高浜	サシゲチピタマムシ	昆虫
1156	高浜	アミダテントウ	昆虫
1156	高浜	フタイロカミキリモドキ	昆虫
1156	高浜	キュウシュウチビトラカミキリ	昆虫
1156	高浜	ヤノトラカミキリ	昆虫
1156	高浜	オキナワシリアゲコバチ	昆虫
1156	高浜	ケブカツヤオオアリ	昆虫
1156	高浜	トワダオオカ	昆虫
1156	高浜	若狭湾の島と半島部	地形地質
1156	高浜	内浦湾沿岸の照葉樹林	植生
1156	高浜	音海断崖	地形地質
1166	高浜	神野海岸の十字岩脈	地形地質
1166	高浜	山中海岸の岩相変化と化石	地形地質
1165	高浜	帯ヶ崎付近に見られる石英閃緑岩	地形地質
1175	高浜	ホソミイトンボ	昆虫
1175	高浜	鎌倉のケヤキ林	植生
1175	高浜	山中北のピカリア化石	地形地質
1175	高浜	下の化石	地形地質
1175	高浜	鎌倉の化石	地形地質

メッシュ番号は巻末の参考資料「福井県のすぐれた自然情報図 1999」の位置を示す。

このほか県内において貴重種としてメッシュを特定していない種もある。





凡 例	
侵食対策を必要とする区域	
越波対策を必要とする区域	

凡 例		
所 管 名	県の担当課	
農 業 林 水 産 省 農 村 振 興 局	農 村 計 画 課	農 村 整 備 課
水 農 林 水 産 省 水 産 庁	漁 港 漁 村 整 備 室	
河 国 土 交 通 省 河 川 局	砂 防 課	
港 国 土 交 通 省 港 湾 局	港 湾 課	

工 種	記 号
護岸・階段護岸	
消波工・堤	
離 岸 堤	
人工リーフ	
養 浜	
突 堤	
根 固 工	
既存の施設	

背後地の土地利用	
住宅地	
水 田	
畑 地	
果樹園	
樹林地	
荒 地	
砂 浜	

整備の方向性〔和田港海岸(和田)〕	
防護	・砂浜の保全・回復 ・面的防護方式の推進
環境	・良好な自然景観への配慮
利用	・多様な海岸利用への配慮

砂浜の保全・回復を  
目指した施設の整備  
1,400m

和田港海岸(和田地区) (港)  
L=4,924m

一般公共海岸

添海岸 (農)  
L=100m



大島漁港 (水)

高浜漁港 (水)

和田港海岸(犬見) (港)  
L=7,912m

犬見漁港 (水)

本郷漁港 (水)

和田港海岸(岡津) (港)

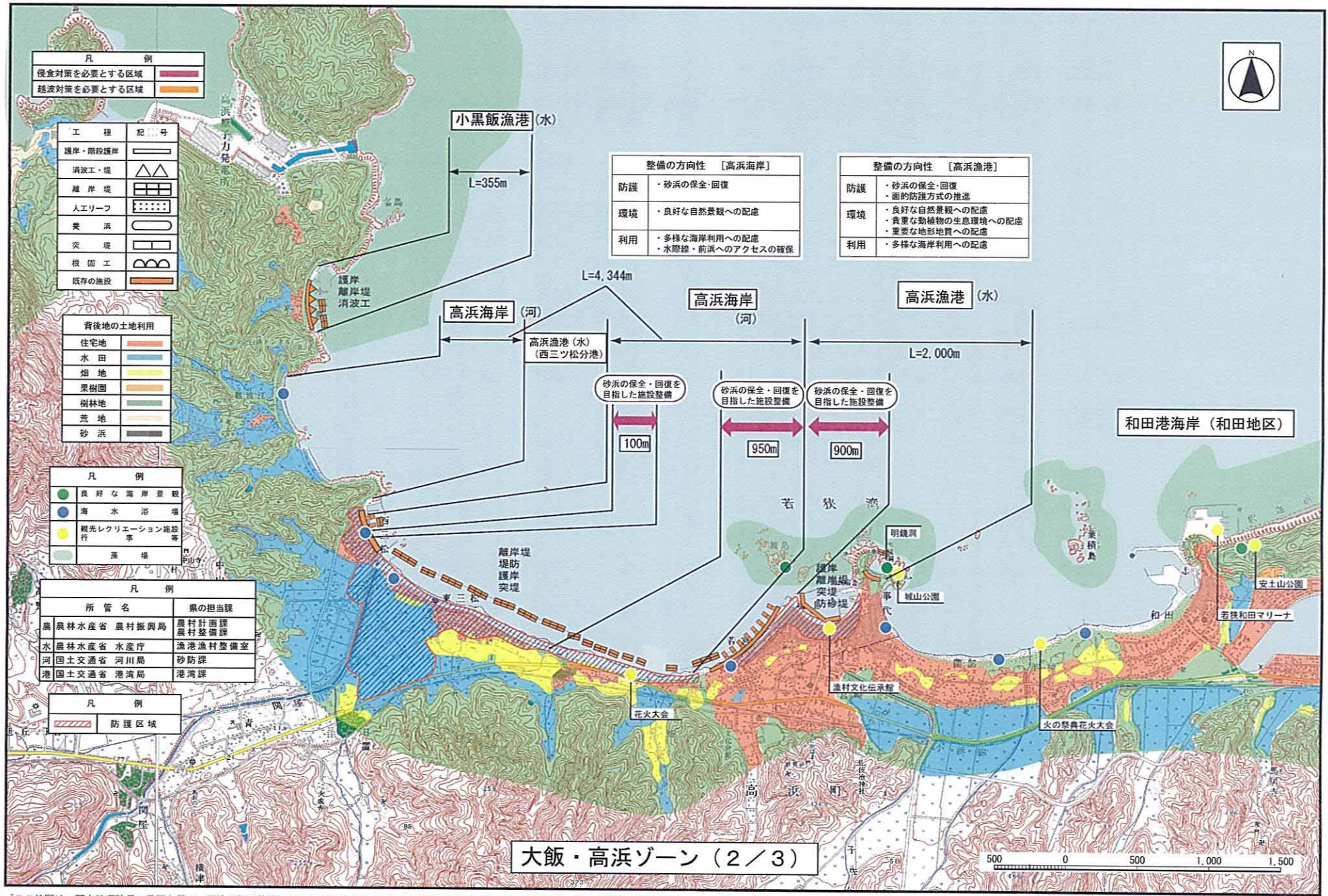
大飯・高浜ゾーン (1/3)



いきいき長寿村あみーシャン大飯

「この地図は、国土地理院長の承認を得て、同院発行の数値地図25000(地図画像)を複製したものである。(承認番号 平14総復、第91号)」





凡 例	
侵食対策を必要とする区域	赤色
越波対策を必要とする区域	オレンジ色

工 程	記 号
護岸・防波堤	—
消波工・堤	△△
離岸堤	▨▨
人工リーフ	□□□□
養 浜	○
突 堤	—
根 固 工	—
既存の施設	—

背後地の土地利用	
住宅地	赤色
水 田	水色
畑 地	黄色
果樹園	緑色
樹林地	緑色
荒地	茶色
砂 浜	灰色

凡 例	
● 良好な海岸景観	緑色
● 海水浴場	水色
● 観光レクリエーション施設等	黄色
● 遊 歩 場	緑色

凡 例	
所 管 名	県 の 担 当 課
農 農林水産省 農村振興局	農村計画課 農村整備課
水 農林水産省 水産庁	漁港漁村整備室
河 国土交通省 河川局	砂防課
港 国土交通省 港湾局	港湾課

凡 例	
▨▨▨▨	防護区域

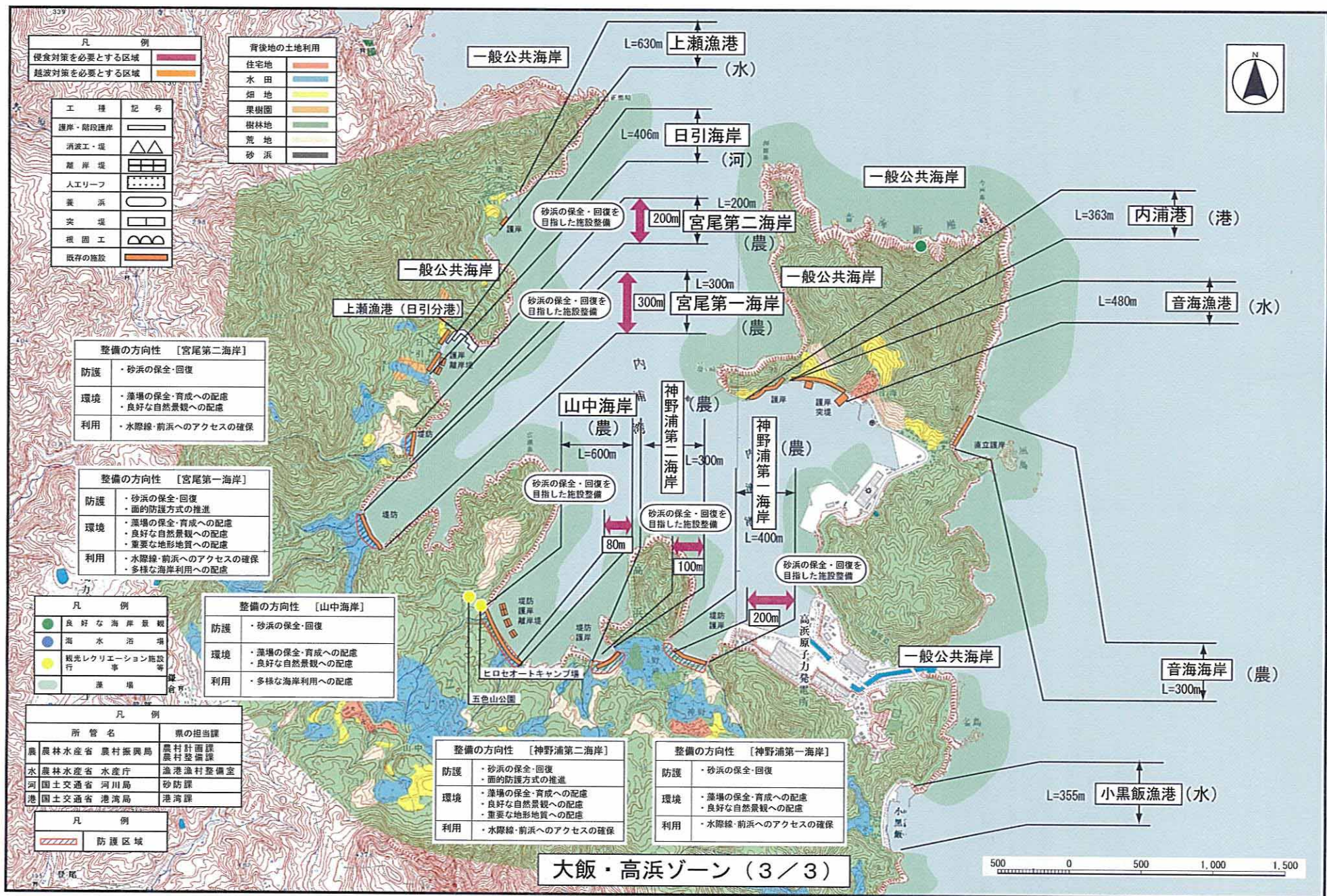
整備の方向性 [高浜海岸]	
防護	・砂浜の保全・回復
環境	・良好な自然景観への配慮
利用	・多様な海岸利用への配慮 ・水際線・前浜へのアクセスの確保

整備の方向性 [高浜漁港]	
防護	・砂浜の保全・回復 ・面的防護方式の推進
環境	・良好な自然景観への配慮 ・貴重な動植物の生息環境への配慮 ・重要な地形地質への配慮
利用	・多様な海岸利用への配慮

大飯・高浜ゾーン (2/3)

「この地図は、国土地理院長の承認を得て、同院発行の数値地図25000(地図画像)を複製したものである。(承認番号 平14総復、第91号)」





凡 例	
復食対策を必要とする区域	
越波対策を必要とする区域	

背後地の土地利用	
住宅地	
水田	
畑地	
果樹園	
樹林地	
荒地	
砂浜	

工 種	
護岸・階段護岸	
消波工・堤	
離岸堤	
人工リーフ	
養 浜	
突 堤	
根 固 工	
既存の施設	

整備の方向性 [宮尾第二海岸]	
防護	・砂浜の保全・回復
環境	・藻場の保全・育成への配慮 ・良好な自然景観への配慮
利用	・水際線・前浜へのアクセスの確保

整備の方向性 [宮尾第一海岸]	
防護	・砂浜の保全・回復 ・面的防護方式の推進
環境	・藻場の保全・育成への配慮 ・良好な自然景観への配慮 ・重要な地形地質への配慮
利用	・水際線・前浜へのアクセスの確保 ・多様な海岸利用への配慮

整備の方向性 [山中海岸]	
防護	・砂浜の保全・回復
環境	・藻場の保全・育成への配慮 ・良好な自然景観への配慮
利用	・多様な海岸利用への配慮

整備の方向性 [神野浦第二海岸]	
防護	・砂浜の保全・回復 ・面的防護方式の推進
環境	・藻場の保全・育成への配慮 ・良好な自然景観への配慮 ・重要な地形地質への配慮
利用	・水際線・前浜へのアクセスの確保


整備の方向性 [神野浦第一海岸]	
防護	・砂浜の保全・回復
環境	・藻場の保全・育成への配慮 ・良好な自然景観への配慮
利用	・水際線・前浜へのアクセスの確保

凡 例	
良好な海岸景観	
海水浴場	
観光レクリエーション施設 等	
藻 場	

凡 例		
所 管 名	県の担当課	
農 農林水産省 農村振興局	農村計画課	農村整備課
水 農林水産省 水産庁	漁港漁村整備室	
河 国土交通省 河川局	砂防課	
港 国土交通省 港湾局	港湾課	

凡 例	
	防護区域

大飯・高浜ゾーン (3/3)



「この地図は、国土地理院長の承認を得て、同院発行の数値地図25000(地図画像)を複製したものである。(承認番号 平14総復、第91号)」