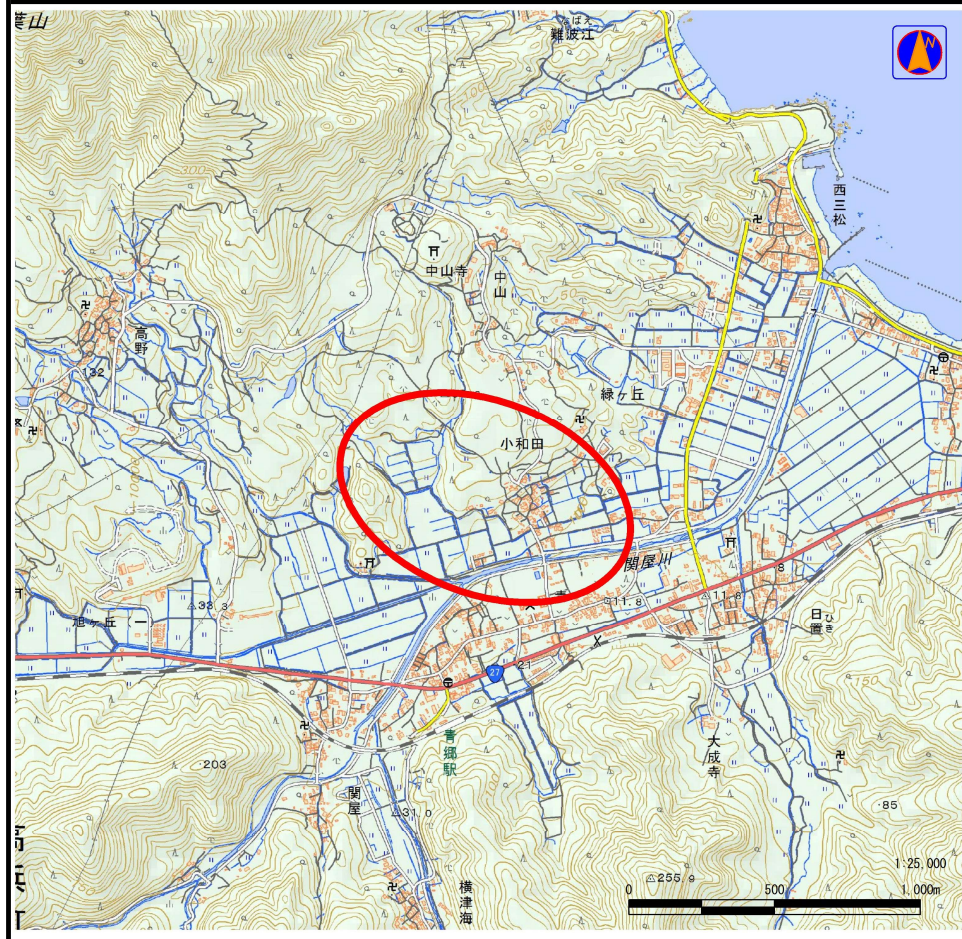



基礎調査結果（未指定）  
土砂災害警戒区域・土砂災害特別警戒区域 位置図



位置図 (1/25,000)



別紙

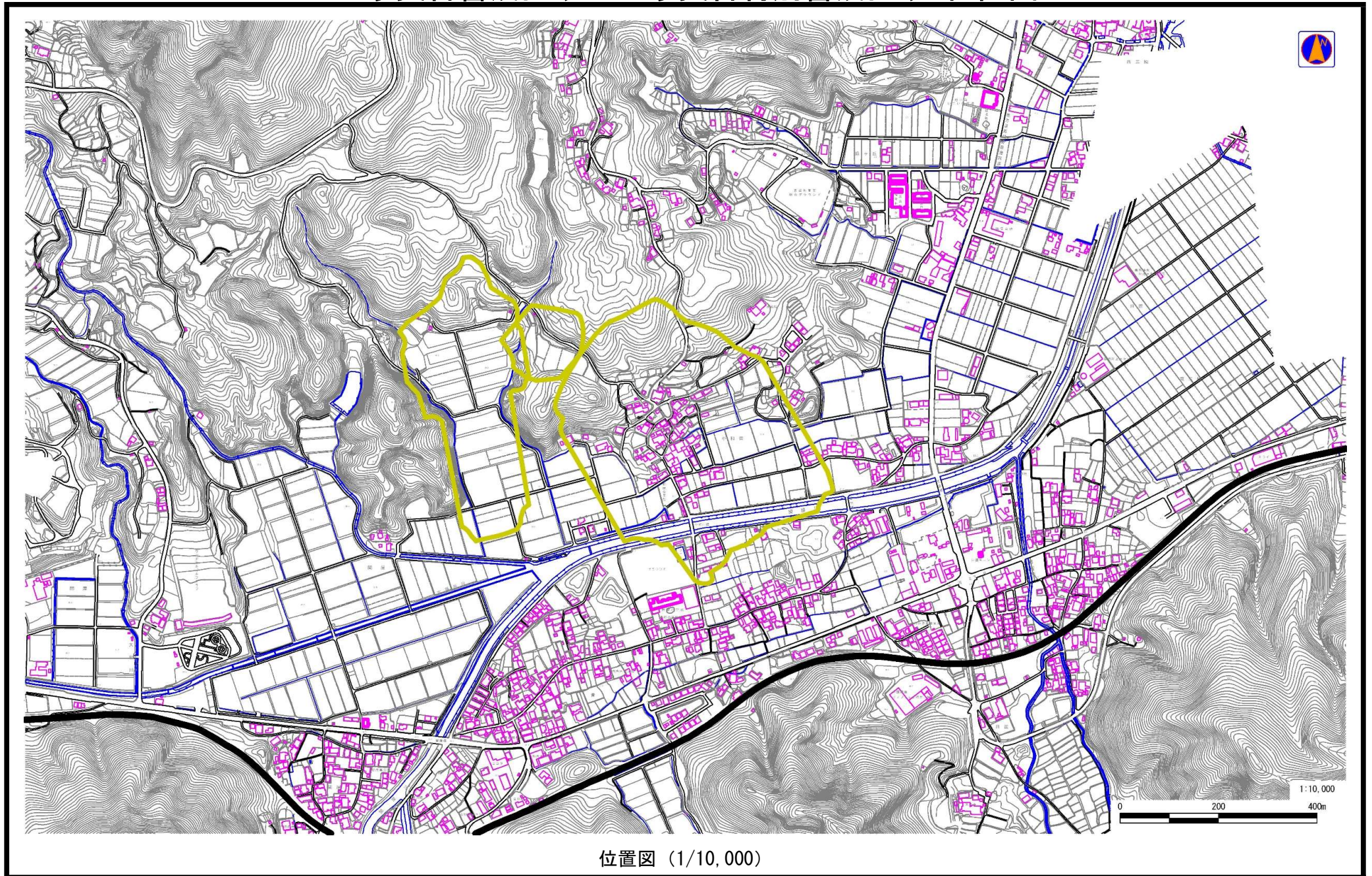
位置図 (1/10,000)

様式 - 1 (地)

土砂災害警戒区域・土砂災害特別警戒区域 位置図

自然現象の種類	地滑り
箇所番号	33-173
箇所名	小和田
地滑り区域名	33-173-1・33-173-2・33-173-3
所在地	福井県大飯郡高浜町小和田

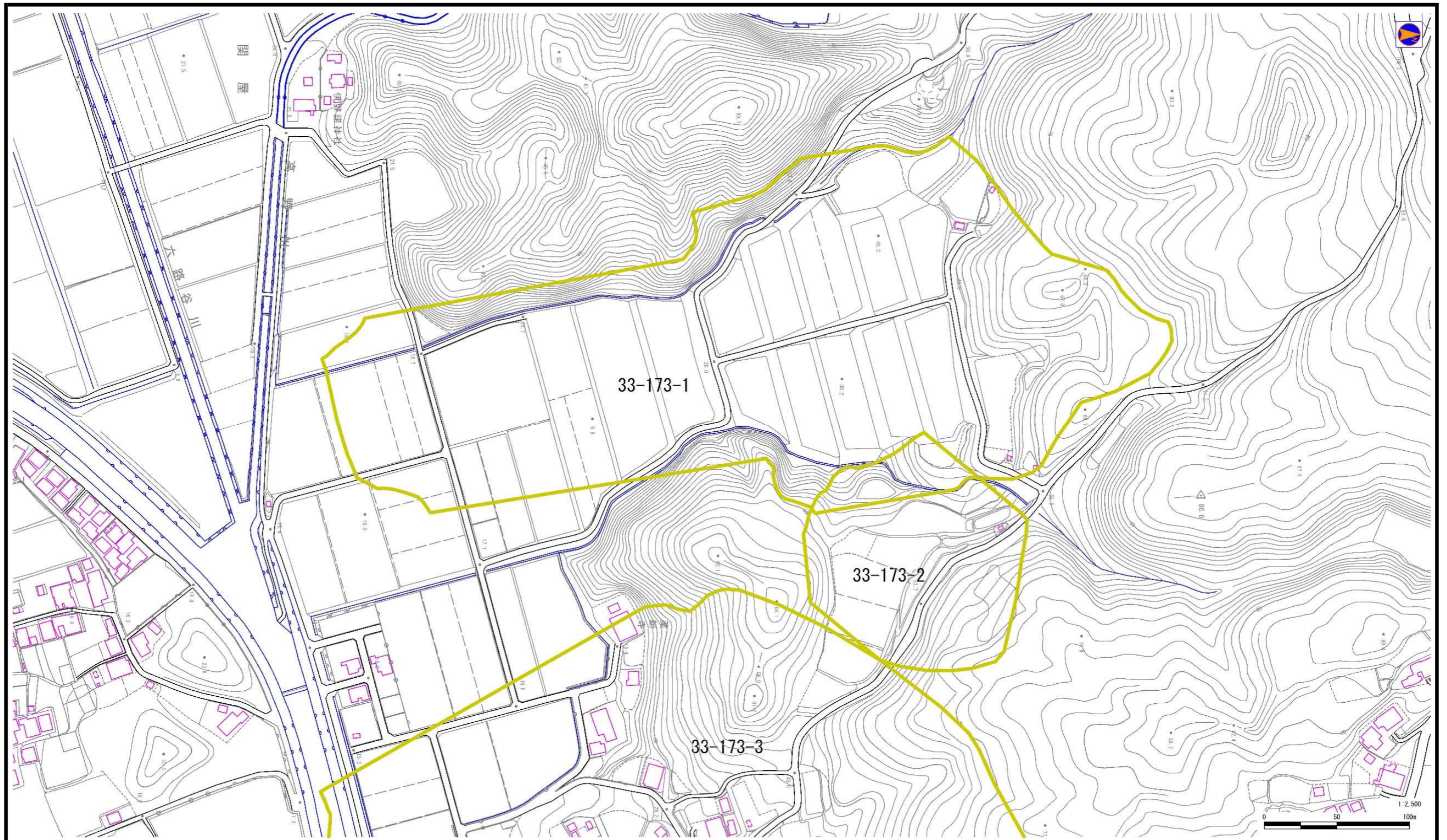
基礎調査結果（未指定）  
土砂災害警戒区域・土砂災害特別警戒区域 位置図






位置図（1/10,000）

基礎調査結果（未指定）

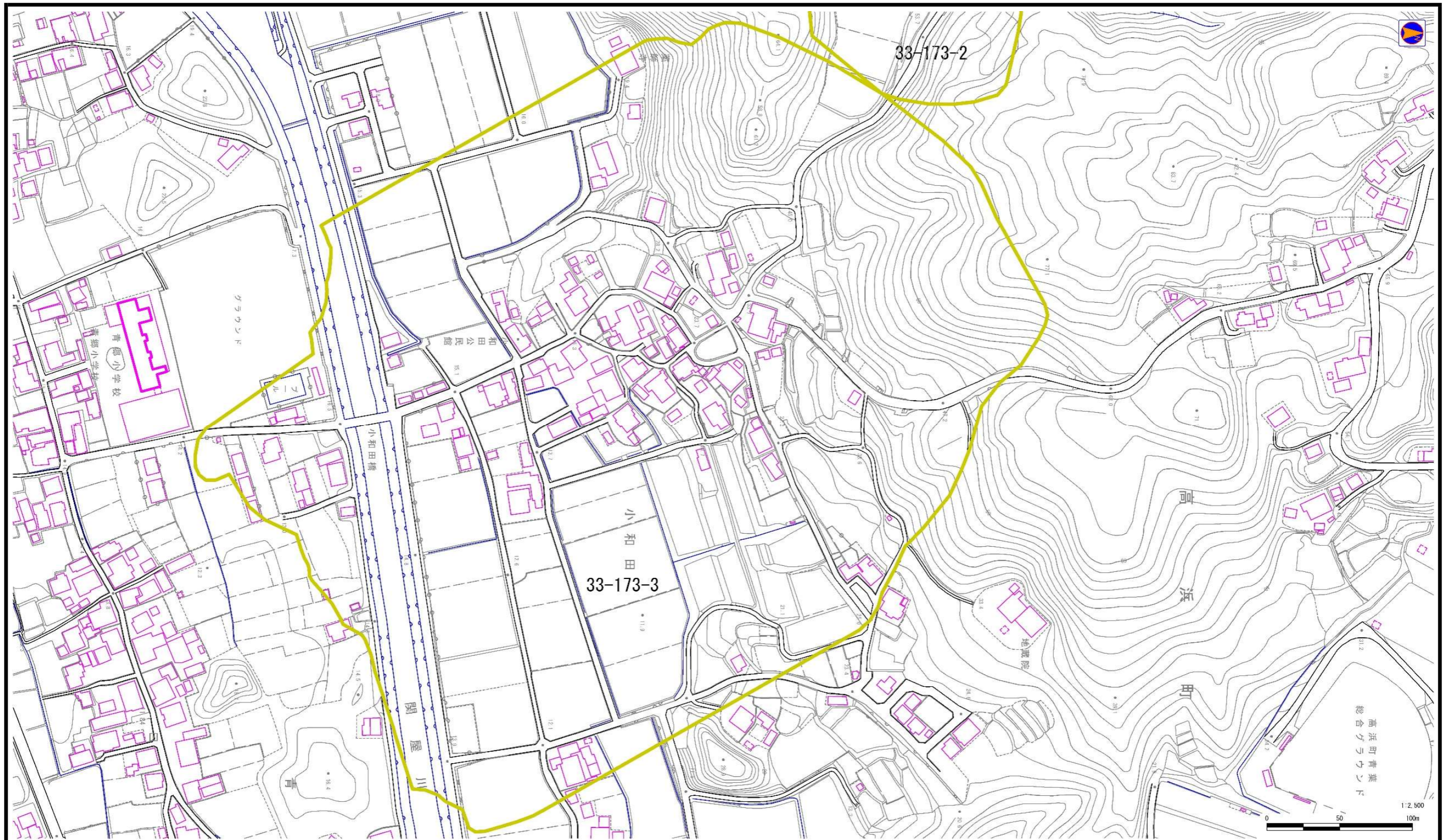
土砂災害警戒区域・土砂災害特別警戒区域 区域図



様式-2(地) 土砂災害警戒区域・土砂災害特別警戒区域区域図	土砂災害防止法施行令第二条の基準に該当する区域			自然現象の種類 地滑り	箇所番号 33-173	箇所名 小和田
	土砂災害防止法施行令第三条の基準に該当する区域		縮尺 1:2,500	公示番号	地滑り区域名 33-173-1・33-173-2・33-173-3	
				公示年月日	所在地 福井県大飯郡高浜町小和田	

基礎調査結果（未指定）

土砂災害警戒区域・土砂災害特別警戒区域 区域図



様式－2(地) 土砂災害警戒区域・土砂災害特別警戒区域区域図	土砂災害防止法施行令第二条の基準に該当する区域			自然現象の種類 地滑り	箇所番号 33-173	箇所名 小和田
	土砂災害防止法施行令第三条の基準に該当する区域		縮尺 1:2,500	公示番号	地滑り区域名 33-173-1・33-173-2・33-173-3	
				公示年月日	所在地 福井県大飯郡高浜町小和田	