

付 表

第1表	重要水防箇所総括表(福井県).....	1
第2表	重要水防箇所一覧表(福井県).....	2
第3表	直轄河川重要水防箇所総括調書(国土交通省).....	4
第4表	直轄河川重要水防箇所箇所別調書(国土交通省).....	5
	直轄河川重要水防区域位置図(国土交通省).....	14
第5表	主要水閘門一覧表(福井県).....	15
第6表	直轄管理水門等一覧表(国土交通省).....	19
第7表	河川陸閘一覧表(福井県).....	21
第8表	洪水時における直轄区間の兼用道路の通行止実施計画表.....	24
第9表	主要水防倉庫一覧(福井県).....	26
第10表	水防資器材備蓄一覧表.....	30
第11表	水位観測所一覧(福井県).....	35
第12表	水位流量観測所一覧表(国土交通省).....	39
	水位流量観測所位置図(国土交通省).....	43
第13表	危機管理型水位観測所一覧(福井県).....	45
第14表	雨量観測所一覧(福井県).....	47
第15表	雨量観測所一覧表(国土交通省).....	50
	雨量観測所位置図(国土交通省).....	52
第16表	気象観測所一覧表(気象台).....	53
	気象観測所位置図(気象台).....	54
第17表	映像監視所一覧表(福井県).....	55
第18表	映像監視所一覧表(国土交通省).....	57
	映像監視所位置図(国土交通省).....	58
第19表	福井県土木部所管排水機場設備一覧表.....	60
	福井県土木部所管排水機場設備位置図.....	61
第20表	排水機場管理従事者名簿.....	62
第21表	排水ポンプ車一覧表.....	63
第22表	水害リスク図公表状況一覧.....	64

第1表

重要水防箇所統括表

(福井県)

番号	河川名	延長 m	重要度		要注意 区 間	備 考
			右岸 左岸	A		
1	九頭竜川	3,300	3,000	-	3,000	-
			300	-	300	-
2	日野川	4,290	490	-	490	-
			3,800	-	3,800	-
3	足羽川	36,190	18,910	7,260	11,650	-
			17,280	7,000	10,280	-
4	志津川	11,200	4,500	-	4,500	-
			6,700	-	6,700	-
5	江端川	1,600	800	-	800	-
			800	-	800	-
6	七瀬川	3,100	-	-	-	-
			3,100	-	3,100	-
7	竹田川	15,730	8,440	8,440	-	-
			7,290	7,290	-	-
8	兵庫川	22,200	11,100	11,100	-	-
			11,100	11,100	-	-
9	北潟湖	2,218	1,230	-	1,230	-
			988	-	988	-
10	清滝川	5,200	2,600	2,600	-	-
			2,600	2,600	-	-
11	赤根川	8,400	4,200	4,200	-	-
			4,200	4,200	-	-
12	日詰川	1,400	700	700	-	-
			700	700	-	-
13	畝見川	2,000	1,000	1,000	-	-
			1,000	1,000	-	-
14	大蓮寺川	3,000	1,500	1,500	-	-
			1,500	1,500	-	-
15	吉野瀬川	9,640	4,820	-	4,820	-
			4,820	-	4,820	-
16	服部川	3,600	1,800	-	1,800	-
			1,800	-	1,800	-
17	大塩谷川	2,800	1,400	-	1,400	-
			1,400	-	1,400	-
18	浅水川	5,650	2,750	-	2,750	-
			2,900	-	2,900	-
19	鞍谷川	8,200	3,200	-	3,200	-
			5,000	-	5,000	-
20	河和田川	4,500	1,500	1,500	-	-
			3,000	3,000	-	-
21	天神川	2,600	1,300	1,300	-	-
			1,300	1,300	-	-
22	和田川	10,600	5,300	-	5,300	-
			5,300	-	5,300	-
23	天王川	9,900	3,900	-	3,900	-
			6,000	-	6,000	-
24	織田川	2,400	1,200	-	1,200	-
			1,200	-	1,200	-
25	笙の川	9,100	4,900	4,900	-	-
			4,200	4,200	-	-
26	木の芽川	6,400	3,200	3,200	-	-
			3,200	3,200	-	-
27	井の口川	9,400	4,700	-	4,700	-
			4,700	-	4,700	-
28	久々子湖	4,000	2,800	2,800	-	-
			1,200	1,200	-	-
29	水月湖	1,600	500	500	-	-
			1,100	1,100	-	-
30	菅湖	1,400	1,400	1,400	-	-
			-	-	-	-
31	三方湖	7,400	1,300	1,300	-	-
			6,100	6,100	-	-
32	南川	19,600	9,950	-	9,950	-
			9,650	-	9,650	-
33	江古川	4,000	2,300	-	2,300	-
			1,700	-	1,700	-
34	多田川	1,160	580	-	580	-
			580	-	580	-
35	野木川	1,175	1,175	-	803	372
			-	-	-	-
			118,445	53,700	64,373	372
			126,508	55,490	71,018	
	合 計	244,953		109,190	135,391	372

第2表

重要水防箇所一覽表

(福井県)

番号	土木名	河川名	延長(m)	区 域	重 要 度		要注意区間	級 別	摘 要
					A	B			
1	福井	日野川	4,290	福井市南居町～江守の里1丁目 鯖江市石田下町～福井市朝宮町	—	右 490 左 3,800	—	1	堤防断面 堤防高
2	福井	足羽川	19,400	福井市宿布町～和田中町 福井市脇三ヶ町(天神橋)～下馬町	—	右 9,900 左 9,500	—	1	堤防断面
3	福井	足羽川	14,000	福井市和田中町～大瀬町 福井市下馬町～大瀬町	右 7,000 左 7,000	—	—	1	堤防断面
4	福井	足羽川	910	福井市品ヶ瀬町～境寺町	右 260	右 650	—	1	堤防断面 堤防高
5	福井	足羽川	780	福井市小宇坂町	—	左 780	—	1	堤防高
6	福井	足羽川	700	福井市小宇坂島町	—	右 700	—	1	堤防断面 堤防高
7	福井	天王川	1,400	丹生郡越前町乙坂 ～福井市清水山町	—	左 1,400	—	1	堤防高
8	福井	志津川	11,200	福井市清水町～大森町	—	右 4,500 左 6,700	—	1	堤防断面 堤防高
9	福井	江端川	1,600	福井市太田町～下河北町	—	右 800 左 800	—	1	堤防高
10	福井	七瀬川	3,100	福井市内山梨子町～大年町	—	左 3,100	—	1	堤防断面
11	三国	竹田川	14,900	坂井市三国町南本町3丁目 あわら大溝1丁目	右 7,900 左 7,000	—	—	1	堤防断面 漏水
12	三国	竹田川	830	坂井市丸岡町里竹田～千田 坂井市丸岡町里竹田～千田 坂井市坂井町御油田	右 540 左 90 左 200	—	—	1	堤防断面 漏水
13	三国	兵庫川	22,200	坂井市坂井町福島 坂井市三国町楽門	右 11,100 左 11,100	—	—	1	堤防断面 漏水
14	三国	北潟湖	988	あわら市北潟東～浜坂	—	左 988	—	2	水衝・洗堀
15	三国	北潟湖	1,230	あわら市細呂木～吉崎	—	右 1,230	—	2	水衝・洗堀
16	奥越	清滝川	5,200	大野市南新在家～中挟	右 2,600 左 2,600	—	—	1	水衝・洗堀
17	奥越	赤根川	8,400	大野市矢～飯降	右 4,200 左 4,200	—	—	1	堤防断面
18	奥越	日詰川	1,400	大野市牛ヶ原～下丁	右 700 左 700	—	—	1	堤防断面
19	奥越	九頭竜川	3,300	勝山市北郷町東野～遅羽町比島	—	右 3,000 左 300	—	1	堤防高 水衝・洗堀
20	奥越	畝見川	2,000	勝山市北郷町東野～新町	右 1,000 左 1,000	—	—	1	堤防高
21	奥越	大蓮寺川	3,000	勝山市栄町～元町	右 1,500 左 1,500	—	—	1	堤防高
22	丹南	吉野瀬川	9,640	越前市家久町～岡本町	—	右 4,820 左 4,820	—	1	堤防高
23	丹南	天王川	400	越前市二階堂町	—	右 200 左 200	—	1	堤防高
24	丹南	服部川	2,600	越前市西庄境町～東庄境町	—	右 1,300 左 1,300	—	1	堤防高
25	丹南	服部川	1,000	越前市領家町～藤木町	—	右 500 左 500	—	1	堤防高
26	丹南	足羽川	400	今立郡池田町持越	—	右 400	—	1	堤防高
27	丹南	鞍谷川	550	越前町粟田部町	—	右 150 左 400	—	1	水衝・洗堀
28	丹南	鞍谷川	450	越前町粟田部町	—	左 450	—	1	堤防高
29	丹南	大塩谷川	2,800	越前市中平吹町～富士見が丘	—	右 1,400 左 1,400	—	1	堤防断面

第2表

重要水防箇所一覽表

(福井県)

番号	土木名	河川名	延長(m)	区 域	重 要 度		要注意区間	級 別	摘 要
					A	B			
30	丹南 (鯖・丹)	浅水川	1,150	鯖江市西番～三尾野出作町	—	右 550 左 600	—	1	堤防高
31	丹南 (鯖・丹)	浅水川	3,100	鯖江市鳥羽町～神明町	—	右 1,500 左 1,600	—	1	堤防高
32	丹南 (鯖・丹)	浅水川	1,400	鯖江市下河端町	—	右 700 左 700	—	1	堤防高
33	丹南 (鯖・丹)	鞍谷川	7,200	鯖江市川島～橋立町	—	右 3,050 左 4,150	—	1	堤防高
34	丹南 (鯖・丹)	河和田川	500	鯖江市片山町	左 500	—	—	1	堤防高
35	丹南 (鯖・丹)	河和田川	4,000	鯖江市落井町～戸口町	右 1,500 左 2,500	—	—	1	堤防高
36	丹南 (鯖・丹)	天神川	2,600	鯖江市河和田町	右 1,300 左 1,300	—	—	1	堤防高
37	丹南 (鯖・丹)	和田川	10,600	丹生郡越前町佐々生 ～越前町田中	—	右 5,300 左 5,300	—	2	堤防高
38	丹南 (鯖・丹)	天王川	500	丹生郡越前町江波	—	左 500	—	2	堤防高
39	丹南 (鯖・丹)	天王川	7,600	丹生郡越前町内郡 ～越前町乙坂	—	右 3,700 左 3,900	—	1	堤防高
40	丹南 (鯖・丹)	織田川	2,400	丹生郡越前町織田	—	右 1,200 左 1,200	—	1	堤防高
41	敦賀	笙の川	9,100	敦賀市道口～松島町	右 4,900 左 4,200	—	—	2	堤防高
42	敦賀	木の芽川	6,400	敦賀市谷口～東洋町	右 3,200 左 3,200	—	—	2	堤防高
43	敦賀	井の口川	9,400	敦賀市金山～櫛川	—	右 4,700 左 4,700	—	2	堤防断面
44	敦賀	久々子湖	4,000	美浜町早瀬～大藪 美浜町早瀬、若狭町気山	右 2,800 左 1,200	—	—	2	堤防高
45	敦賀	水月湖	1,600	若狭町気山 若狭町気山、若狭町海山	右 500 左 1,100	—	—	2	堤防高
46	敦賀	菅湖	1,400	若狭町気山	右 1,400 左 —	—	—	2	堤防高
47	敦賀	三方湖	7,400	若狭町生倉 若狭町鳥浜～田井	右 1,300 左 6,100	—	—	2	堤防高
48	小浜	南川	8,000	小浜市西相生～尾崎	—	右 4,000 左 4,000	—	2	堤防断面
49	小浜	南川	11,600	小浜市尾崎～城内	—	右 5,950 左 5,650	—	2	堤防断面
50	小浜	江古川	4,000	小浜市羽賀～丸山	—	右 2,300 左 1,700	—	1	堤防高
51	小浜	多田川	1,160	小浜市和久里～木崎	—	右 580 左 580	—	1	堤防断面
52	小浜	野木川	1,175	小浜市太良庄～若狭町下野木	—	右 803	右 372	1	堤防高 工事施工
					右 53,700 左 55,490	右 64,373 左 71,018	右 372 左 0		
		合計	244,953		109,190	135,391	372		

4-1-1. 直轄河川重要水防箇所総括調書

福井河川国道事務所

府県名	河川名	直轄管理 区間延長 km	水防不要 区間 km	水 防 必 要 区 間													重要水防箇所 非指定区間 km	備考
				水防不能 区間 km	計			A			B			要注意区間				
					堤 防		工作物	堤 防		工作物	堤 防		工作物	堤 防		工作物		
					ヶ所	km	ヶ所	ヶ所	km	ヶ所	ヶ所	km	ヶ所	ヶ所	km	ヶ所		
福井県	九頭竜川	右岸	31.20	0.00	0.00	30	22.97	4	0	0.00	0	24	22.97	4	6	0.00	0	8.23
		左岸	31.20	0.00	0.00	27	19.20	4	0	0.00	0	16	19.20	4	11	0.00	0	12.00
		計	62.40	0.00	0.00	57	42.17	8	0	0.00	0	40	42.17	8	17	0.00	0	20.23
	日野川	右岸	11.00	0.00	0.00	13	10.78	3	3	0.77	0	10	10.01	3	0	0.00	0	0.22
		左岸	11.00	0.00	0.00	17	9.78	6	4	2.08	4	13	7.70	2	0	0.00	0	1.22
		計	22.00	0.00	0.00	30	20.56	9	7	2.85	4	23	17.71	5	0	0.00	0	1.44
	小計	右岸	42.20	0.00	0.00	43	33.75	7	3	0.77	0	34	32.98	7	6	0.00	0	8.45
		左岸	42.20	0.00	0.00	44	28.98	10	4	2.08	4	29	26.90	6	11	0.00	0	13.22
		計	84.40	0.00	0.00	87	62.73	17	7	2.85	4	63	59.88	13	17	0.00	0	21.67
	北川	右岸	15.00	0.00	0.00	40	13.75	6	2	0.40	2	22	13.35	4	16	0.00	0	1.25
		左岸	15.00	0.00	0.00	32	12.55	6	0	0.00	2	24	12.55	4	8	0.00	0	2.45
		計	30.00	0.00	0.00	72	26.30	12	2	0.40	4	46	25.90	8	24	0.00	0	3.70
	遠敷川	右岸	1.30	0.00	0.00	4	1.28	2	0	0.00	0	4	1.28	2	0	0.00	0	0.02
		左岸	1.30	0.00	0.00	4	1.24	2	0	0.00	0	4	1.24	2	0	0.00	0	0.06
		計	2.60	0.00	0.00	8	2.52	4	0	0.00	0	8	2.52	4	0	0.00	0	0.08
小計	右岸	16.30	0.00	0.00	44	15.03	8	2	0.40	2	26	14.63	6	16	0.00	0	1.27	
	左岸	16.30	0.00	0.00	36	13.79	8	0	0.00	2	28	13.79	6	8	0.00	0	2.51	
	計	32.60	0.00	0.00	80	28.82	16	2	0.40	4	54	28.42	12	24	0.00	0	3.78	
事務所計	右岸	58.50	0.00	0.00	87	48.78	15	5	1.17	2	60	47.61	13	22	0.00	0	9.72	
	左岸	58.50	0.00	0.00	80	42.77	18	4	2.08	6	57	40.69	12	19	0.00	0	15.73	
	計	117.00	0.00	0.00	167	91.55	33	9	3.25	8	117	88.30	25	41	0.00	0	25.45	

4-1-2. 直轄河川重要水防箇所重点区間総括調書

福井河川国道事務所

① 府県名	② 河川名	③ 直轄管理 区間延長 km		④ 水防必要 区間延長 km	⑤ 重点区間延長			備考
					堤防		工作物	
					ヶ所	km	ヶ所	
福井県	九頭竜川	右岸	31.20	31.20	0	0.00	0	
		左岸	31.20	31.20	0	0.00	0	
		計	62.40	62.40	0	0.00	0	
	日野川	右岸	11.00	11.00	3	0.77	0	
		左岸	11.00	11.00	4	2.08	4	
		計	22.00	22.00	7	2.84	4	
	小計	右岸	42.20	42.20	3	0.77	0	
		左岸	42.20	42.20	4	2.08	4	
		計	84.40	84.40	7	2.84	4	
	北川	右岸	15.00	15.00	2	0.40	2	
		左岸	15.00	15.00	0	0.00	2	
		計	30.00	30.00	2	0.40	4	
	遠敷川	右岸	1.30	1.30	0	0.00	0	
		左岸	1.30	1.30	0	0.00	0	
		計	2.60	2.60	0	0.00	0	
	小計	右岸	16.30	16.30	2	0.40	2	
		左岸	16.30	16.30	0	0.00	2	
		計	32.60	32.60	2	0.40	4	
事務所計		右岸	58.50	58.50	5	1.16	2	
		左岸	58.50	58.50	4	2.08	6	
		計	117.00	117.00	9	3.24	8	

4-1-3. 直轄河川重要水防箇所 箇所別調書（九頭竜川）

別紙様式2-1

は重点区間

国土交通省福井河川国道事務所

図面対象番号	河川名	左右岸の別	種別	重要度	地先名			距離杭	延長(m)	対象とする流量 (m ³ /s) (代表距離標)	対象とする流量を現河道に流した時の水位 (TP-m)	現堤防高 (TP-m)	計画堤防 余裕高 (m)	担当出張所	備考				
1	九頭竜川	左	越水(溢水)	B	坂井市	三国町	新保	～	坂井市	三国町	新保	0.0 ～ 0.2	148	9,200 (0.0)	1.461	2.32	1.50	九頭竜川	
2	九頭竜川	右	越水(溢水)	B	坂井市	三国町	宿二丁目	～	坂井市	三国町	宿二丁目	0.0 ～ 0.4	398	9,200 (0.2)	2.164	2.68	1.50	九頭竜川	
3	九頭竜川	左	越水(溢水)	B	坂井市	三国町	新保	～	坂井市	三国町	新保	0.2 ～ 0.4	141	9,200 (0.4)	2.007	3.11	1.50	九頭竜川	背後地状況の精査の結果、家屋の浸水被害が発生するおそれ小さいためB評価とした。
4	九頭竜川	左	基盤漏水	B	坂井市	三国町	新保	～	坂井市	三国町	新保	0.2 ～ 0.4	141	9,200 (0.4)	2.007	3.11	1.50	九頭竜川	
5	九頭竜川	左	越水(溢水)	B	坂井市	三国町	新保	～	坂井市	三国町	新保	0.4 ～ 0.6	84	9,200 (0.4)	2.007	3.11	1.50	九頭竜川	
6	九頭竜川	右	越水(溢水)	B	坂井市	三国町	宿一丁目	～	坂井市	三国町	南本町三丁目	0.6 ～ 2.2	1,588	9,200 (1.4)	2.071	2.87	1.50	九頭竜川	
7	九頭竜川	左	越水(溢水)	B	坂井市	三国町	新保	～	坂井市	三国町	新保	0.8 ～ 1.4	482	9,200 (1.2)	2.457	3.63	1.50	九頭竜川	
8	九頭竜川	右	陸開	要注意区間	坂井市	三国町	神明三丁目	～	坂井市	三国町	南本町三丁目	1.2+161.0 ～ 2.0+53.0	6箇所	9,200 (1.8)	2.674	3.27	1.50	九頭竜川	三国特殊堤陸開1～6号
9	九頭竜川	左	越水(溢水)	B	坂井市	三国町	新保	～	坂井市	三国町	新保	1.6 ～ 2.8	931	9,200 (2.2)	2.812	3.16	1.50	九頭竜川	
10	九頭竜川	左	陸開	要注意区間	坂井市	三国町	新保	～	坂井市	三国町	新保	1.6+10.0 ～ 2.8+30.0	9箇所	9,200 (2.0)	2.713	3.00	1.50	九頭竜川	新保特殊堤陸開1～5、10～13号
11	九頭竜川	右	越水(溢水)	B	坂井市	三国町	南本町三丁目	～	坂井市	三国町	汐見	2.2 ～ 2.4	201	9,200 (2.4)	2.894	3.94	1.50	九頭竜川	背後地状況の精査の結果、家屋の浸水被害が発生するおそれ小さいためB評価とした。
12	九頭竜川	右	堤体漏水	B	坂井市	三国町	汐見	～	坂井市	三国町	汐見	2.2 ～ 2.4	201	9,200 (2.4)	2.894	3.94	1.50	九頭竜川	
13	九頭竜川	右	越水(溢水)	B	坂井市	三国町	汐見	～	坂井市	三国町	汐見	2.4 ～ 2.6	199	9,200 (2.4)	2.894	3.94	1.50	九頭竜川	
14	九頭竜川	右	堤体漏水	B	坂井市	三国町	川崎	～	坂井市	三国町	川崎	3.2 ～ 4.0	799	9,200 (3.6)	3.710	5.59	1.50	九頭竜川	
15	九頭竜川	左	越水(溢水)	B	坂井市	三国町	新保	～	坂井市	三国町	山岸	3.4 ～ 3.6	348	9,200 (3.6)	3.710	3.78	1.50	九頭竜川	
16	九頭竜川	左	越水(溢水)	B	坂井市	三国町	山岸	～	坂井市	三国町	山岸	3.6 ～ 3.8	376	9,200 (3.8)	3.912	4.02	1.50	九頭竜川	
17	九頭竜川	左	越水(溢水)	B	坂井市	三国町	山岸	～	福井市	郡町		3.8 ～ 17.6	14,426	9,200 (10.8)	7.293	8.39	1.50	九頭竜川	
18	九頭竜川	右	越水(溢水)	B	坂井市	三国町	川崎	～	坂井市	坂井町	折戸	4.0 ～ 6.0	1,995	9,200 (5.0)	4.638	5.65	1.50	九頭竜川	
19	九頭竜川	右	堤体漏水	B	坂井市	三国町	川崎	～	坂井市	坂井町	折戸	4.2 ～ 6.0	1,795	9,200 (5.2)	4.715	5.89	1.50	九頭竜川	
20	九頭竜川	右	破堤跡	要注意区間	坂井市	三国町	川崎	～	坂井市	三国町	池見	4.4 ～ 5.8	1,500	9,200 (5.2)	4.715	5.89	1.50	九頭竜川	
21	九頭竜川	右	越水(溢水)	B	坂井市	坂井町	折戸	～	坂井市	坂井町	折戸	6.2 ～ 6.4	199	9,200 (6.2)	5.091	6.57	1.50	九頭竜川	
22	九頭竜川	右	越水(溢水)	B	坂井市	坂井町	折戸	～	坂井市	坂井町	木部新保	7.2 ～ 8.0	799	9,200 (7.6)	6.000	7.45	1.50	九頭竜川	
23	九頭竜川	右	堤体漏水	B	坂井市	坂井町	木部新保	～	坂井市	春江町	正善	8.0 ～ 9.0	1,000	9,200 (8.6)	6.257	7.57	2.50	九頭竜川	
24	九頭竜川	右	越水(溢水)	B	坂井市	坂井町	木部新保	～	坂井市	春江町	正善	8.2 ～ 9.4	1,203	9,200 (8.8)	6.418	7.63	1.50	九頭竜川	
25	九頭竜川	左	基盤漏水	B	福井市	三宅町		～	福井市	三宅町		9.6 ～ 9.8	186	9,200 (9.8)	6.754	7.65	1.50	九頭竜川	
26	九頭竜川	左右	工作物	B	左右	福井市 坂井市	布施田町 布施田新		左右	10.0+166.0 10.2+4.0		1箇所	9,200 (10.2)	7.048 7.786 8.121	1.50	九頭竜川	布施田橋		
27	九頭竜川	右	堤体漏水	B	坂井市	春江町	布施田新	～	坂井市	春江町	布施田新	10.4 ～ 10.6	199	9,200 (10.6)	7.208	8.64	2.50	九頭竜川	
28	九頭竜川	左	旧川跡	要注意区間	福井市	江上町		～	福井市	江上町		10.8 ～ 11.6	529	9,200 (11.2)	7.429	8.49	1.50	九頭竜川	

4-1-3. 直轄河川重要水防箇所 箇所別調書（九頭竜川）

別紙様式2-1

は重点区間

国土交通省福井河川国道事務所

図面対象番号	河川名	左右岸の別	種別	重要度	地先名				距離杭	延長(m)	対象とする流量(m/s) (代表距離標)	対象とする流量を現河道に流した時の水位(TP-m)	現堤防高(TP-m)	計画堤防余裕高(m)	担当出張所	備考		
29	九頭竜川	右	越水(溢水)	B	坂井市	春江町	布施田新	～	福井市	二日市町	10.2 ～ 12.4	2,189	9,200 (11.4)	7.526	8.91	1.50	九頭竜川	
30	九頭竜川	右	越水(溢水)	B	福井市	山室町		～	福井市	高屋町	13.2 ～ 14.0	800	9,200 (13.6)	8.249	9.69	1.50	九頭竜川	
31	九頭竜川	右	旧川跡	要注意区間	福井市	高屋町		～	福井市	高屋町	13.6 ～ 14.2	600	9,200 (14.0)	8.482	10.10	1.50	九頭竜川	
32	九頭竜川	左	陸開	要注意区間	福井市	岸水町					14.2 + 168.0	1箇所	9,200 (14.2)	8.563	9.05	1.50	九頭竜川	岸水特殊堤陸開1号
33	九頭竜川	右	越水(溢水)	B	福井市	高屋町		～	福井市	中角町	14.4 ～ 17.6	3,178	5,500 (16.0)	9.469	10.11	1.50	九頭竜川	
34	九頭竜川	左	陸開	要注意区間	福井市	岸水町					14.4 + 82.0	1箇所	9,200 (14.4)	8.796	8.98	1.50	九頭竜川	岸水特殊堤陸開2号
35	九頭竜川	右	堤体漏水	B	福井市	六日市町		～	福井市	天池町	15.6 ～ 19.0	3,359	5,500 (17.4)	9.865	11.31	1.50	九頭竜川	
36	九頭竜川	左	堤体漏水	B	福井市	郡町		～	福井市	郡町	16.6 16.8	167	5,500 (16.8)	9.529	10.78	1.50	九頭竜川	
37	九頭竜川	右	越水(溢水)	B	福井市	中角町		～	福井市	天池町	18.2 ～ 19.0	793	5,500 (18.6)	10.523	11.57	1.50	九頭竜川	
38	九頭竜川	左	基盤漏水	B	福井市	灯明寺町		～	福井市	高木町	19.4 ～ 19.6	339	5,500 (19.6)	10.806	12.74	1.50	九頭竜川	
39	九頭竜川	左	破堤跡	要注意区間	福井市	灯明寺町		～	福井市	高木町	19.4 ～ 19.6	339	5,500 (19.4)	10.795	12.75	1.50	九頭竜川	
40	九頭竜川	右	堤体漏水	B	福井市	高木町		～	福井市	稲多浜町	19.6 ～ 19.8	196	5,500 (19.8)	10.867	13.43	1.50	九頭竜川	
41	九頭竜川	左右	工作物	B	左右	福井市 福井市	高木町 稲多浜町				左右 19.6+132.0 19.6+35.0	1箇所	5,500 (19.6)	10.807	左右 12.74 13.53	1.50	九頭竜川	JR九頭竜川橋上り線
42	九頭竜川	左右	工作物	B	左右	福井市 福井市	舟橋町 稲多浜町				左右 19.8+72.6 19.8+8.6	1箇所	5,500 (19.8)	10.868	左右 13.01 13.43	1.50	九頭竜川	九頭竜歩道橋
43	九頭竜川	左右	工作物	B	左右	福井市 福井市	舟橋町 稲多元町				左右 19.8+85.0 19.8+21.0	1箇所	5,500 (19.8)	10.868	左右 13.01 13.43	1.50	九頭竜川	九頭竜橋
44	九頭竜川	右	基盤漏水	B	福井市	稲多浜町		～	福井市	古市町	19.8 ～ 20.2	383	5,500 (20.0)	11.151	13.03	1.50	九頭竜川	
45	九頭竜川	右	旧川跡	要注意区間	福井市	稲多町		～	福井市	古市町	20.0 ～ 20.4	389	5,500 (20.2)	11.246	13.54	1.50	九頭竜川	
46	九頭竜川	右	堤体漏水	B	福井市	古市町		～	福井市	上野本町	20.2 ～ 21.0	790	5,500 (20.6)	11.605	13.72	1.50	九頭竜川	
47	九頭竜川	左	旧川跡	要注意区間	坂井市	丸岡町	宇随	～	坂井市	丸岡町 宇随	23.2 ～ 23.6	274	5,500 (23.4)	13.440	18.02	1.50	九頭竜川	
48	九頭竜川	右	基盤漏水	B	坂井市	丸岡町	宇随	～	坂井市	丸岡町 東二ツ屋	23.8 ～ 29.6	5,652	5,500 (26.8)	25.676	29.09	1.50	九頭竜川	
49	九頭竜川	左	旧川跡	要注意区間	福井市	北野下町		～	福井市	北野下町	24.6 ～ 24.8	231	5,500 (24.6)	16.307	21.09	1.50	九頭竜川	
50	九頭竜川	左	堤体漏水	B	吉田郡	永平寺町	松岡志薬師	～	吉田郡	永平寺町 松岡志薬師	27.6 ～ 27.8	193	5,500 (27.8)	30.170	30.45	1.50	九頭竜川	
51	九頭竜川	左	越水(溢水)	B	吉田郡	永平寺町	松岡志薬師	～	吉田郡	永平寺町 松岡志比堺	27.8 ～ 28.0	181	5,500 (28.0)	30.724	33.59	1.50	九頭竜川	
52	九頭竜川	右	基盤漏水	B	吉田郡	永平寺町	鳴鹿山麓	～	吉田郡	永平寺町 鳴鹿山麓	30.0 ～ 30.2	207	5,500 (30.2)	38.924	45.01	1.50	九頭竜川	
53	九頭竜川	左	越水(溢水)	B	吉田郡	永平寺町	東古市	～	吉田郡	永平寺町 東古市	30.6 ～ 30.8	283	5,500 (30.8)	41.979	43.84	1.50	九頭竜川	
54	九頭竜川	右	越水(溢水)	B	吉田郡	永平寺町	山鹿	～	吉田郡	永平寺町 山鹿	30.6 ～ 31.2	611	5,500 (31.0)	42.211	43.25	1.50	九頭竜川	
55	九頭竜川	左	堤体漏水	B	吉田郡	永平寺町	谷口	～	吉田郡	永平寺町 谷口	31.0 ～ 31.2	227	5,500 (31.2)	42.412	44.47	1.50	九頭竜川	

4-1-3. 直轄河川重要水防箇所 箇所別調書（日野川）

別紙様式2-1

は重点区間

国土交通省福井河川国道事務所

図面対象番号	河川名	左右岸の別	種別	重要度	地先名				距離	延長(m)	対象とする流量(m/s) (代表距離標)	対象とする流量を現河道に流した時の水位(TP-m)	現堤防高(TP-m)	計画堤防余裕高(m)	担当出張所	備考	
1	日野川	左	越水(溢水)	B	福井市	四十谷町	～	福井市	南橋原町	0.0 ～ 1.4	1,180	4,800 (0.8)	9.345	10.38	1.20	九頭竜川	
2	日野川	右	越水(溢水)	B	福井市	黒丸町	～	福井市	東下野町	0.0 ～ 5.6	5,324	4,800 (2.8)	9.754	10.53	1.20	九頭竜川	
3	日野川	左	工作物	A	福井市	深谷町				1.6 + 100.0	1箇所	4,800 (1.6)	9.587	9.69	1.20	九頭竜川	深谷水閘
4	日野川	左	越水(溢水)	B	福井市	深谷町	～	福井市	深谷町	1.6 ～ 2.8	783	4,800 (2.2)	9.701	10.33	1.20	九頭竜川	
5	日野川	左	越水(溢水)	B	福井市	深谷町	～	福井市	深谷町	3.0 ～ 3.4	450	4,800 (3.2)	9.836	10.70	1.20	九頭竜川	
6	日野川	左	越水(溢水)	B	福井市	深谷町	～	福井市	金屋町	3.6 ～ 5.6	1,533	3,300 (4.6)	10.259	11.03	1.20	九頭竜川	
7	日野川	右	工作物	B	福井市	角折町				5.2 + 75.0	1箇所	3,300 (5.2)	10.249	11.00	1.20	九頭竜川	角折水閘
8	日野川	左	越水(溢水)	A	福井市	金屋町	～	福井市	恐神町	5.6 ～ 6.2	757	3,300 (6.0)	10.524	9.75	1.20	九頭竜川	
9	日野川	右	越水(溢水)	A	福井市	東下野町	～	福井市	東下野町	5.6 ～ 5.8	172	3,300 (5.6)	10.422	10.41	1.20	九頭竜川	
10	日野川	右	堤体漏水	B	福井市	東下野町	～	福井市	東下野町	5.6 ～ 6.0	387	3,300 (5.8)	10.444	11.14	1.20	九頭竜川	
11	日野川	右	越水(溢水)	B	福井市	東下野町	～	福井市	下江守町	5.8 ～ 10.2	4,384	3,300 (8.0)	10.999	11.36	1.20	九頭竜川	
12	日野川	左	越水(溢水)	B	福井市	恐神町	～	福井市	恐神町	6.2 ～ 6.6	502	3,300 (6.4)	10.539	11.11	1.20	九頭竜川	
13	日野川	左	堤体漏水	B	福井市	恐神町	～	福井市	安田町	6.4 ～ 6.8	653	3,300 (6.6)	10.646	9.81	2.20	九頭竜川	
14	日野川	左	工作物	A	福井市	恐神町				6.4 + 80.0	1箇所	3,300 (6.4)	10.539	11.11	1.20	九頭竜川	恐神第二排水樋門
15	日野川	左	工作物	A	福井市	恐神町				6.4 + 285.0	1箇所	3,300 (6.6)	10.646	9.81	1.20	九頭竜川	北堀排水樋門
16	日野川	左	工作物	A	福井市	恐神町				6.4 + 285.0	1箇所	3,300 (6.6)	10.646	9.81	1.20	九頭竜川	北堀第二排水管
17	日野川	左	越水(溢水)	A	福井市	恐神町	～	福井市	安田町	6.6 ～ 6.8	338	3,300 (6.6)	10.646	9.81	1.20	九頭竜川	
18	日野川	左	越水(溢水)	B	福井市	安田町	～	福井市	清水町	6.8 ～ 7.2	635	3,300 (7.0)	10.705	11.81	1.20	九頭竜川	
19	日野川	左	越水(溢水)	A	福井市	清水町	～	福井市	清水町	7.2 ～ 7.4	271	3,300 (7.2)	10.733	9.51	1.20	九頭竜川	
20	日野川	左	堤体漏水	B	福井市	清水町	～	福井市	片粕町	8.2 ～ 9.4	1,135	3,300 (8.8)	11.098	11.61	2.20	九頭竜川	
21	日野川	左	越水(溢水)	B	福井市	清水町	～	福井市	朝宮町	7.4 ～ 9.8	2,613	3,300 (8.8)	11.098	11.61	1.20	九頭竜川	
22	日野川	右	旧川跡	要注意区間	福井市	久喜津町	～	福井市	久喜津町	7.6 ～ 8.0	446	3,300 (7.8)	10.985	11.10	1.20	九頭竜川	
23	日野川	左右	工作物	B	左右 福井市 福井市	片粕町 久喜津町				左右 8.0+145.0 8.0+155.0	1箇所	3,300 (8.0)	11.004	左右 11.07 11.36	1.20 1.20	九頭竜川	久喜津橋
24	日野川	右	堤体漏水	B	福井市	久喜津町	～	福井市	久喜津町	7.6 ～ 8.6	1,055	3,300 (8.2)	11.039	11.57	1.20	九頭竜川	
25	日野川	左	破堤跡	要注意区間	福井市	片粕町	～	福井市	片粕町	8.8 ～ 9.0	20	3,300 (8.8)	11.098	11.61	1.20	九頭竜川	
26	日野川	左右	工作物	B	左右 福井市 福井市	朝宮町 下江守町				左右 9.6+81.0 9.6+107.0	1箇所	3,300 (9.6)	11.621	左右 11.82 11.86	1.20 1.20	九頭竜川	朝宮橋
27	日野川	左	堤体漏水	B	福井市	朝宮町		福井市	朝宮町	9.6 10.0	522	3,300 (9.8)	11.693	11.64	2.20	九頭竜川	
28	日野川	左	越水(溢水)	A	福井市	朝宮町	～	福井市	朝宮町	9.8 ～ 11.0	709	3,300 (10.4)	12.036	9.96	1.20	九頭竜川	
29	日野川	右	越水(溢水)	A	福井市	下江守町	～	福井市	江守の里一丁目	10.2 ～ 10.6	400	3,300 (10.4)	12.036	12.00	1.20	九頭竜川	

4-1-3. 直轄河川重要水防箇所 箇所別調書（日野川）

別紙様式2-1

は重点区間

国土交通省福井河川国道事務所

図面対象番号	河川名	左右岸の別	種別	重要度	地先名				距離杭	延長(m)	対象とする流量(m/s) (代表距離標)	対象とする流量を現河道に流した時の水位(TP-m)	現堤防高(TP-m)	計画堤防余裕高(m)	担当出張所	備考	
30	日野川	右	越水(溢水)	B	福井市	下江守町	～	福井市	江守の里一丁目	10.6 ～ 10.8	190	3,300 (10.6)	12.063	12.12	1.20	九頭竜川	
31	日野川	右	越水(溢水)	A	福井市	下江守町	～	福井市	江守の里一丁目	10.8 ～ 11.0	195	3,300 (10.8)	12.028	11.81	1.20	九頭竜川	
32	日野川	右	堤体漏水	B	福井市	江守の里一丁目	～	福井市	江守の里一丁目	10.8 ～ 11.2	395	3,300 (11.0)	11.964	11.96	1.20	九頭竜川	
33	日野川	右	越水(溢水)	B	福井市	江守の里一丁目	～	福井市	江守の里一丁目	11.0 ～ 11.2	200	3,300 (11.0)	11.964	11.96	1.20	九頭竜川	

4-1-3. 直轄河川重要水防箇所 箇所別調書（北川）

別紙様式2-1

は重点区間

国土交通省福井河川国道事務所

図面対象番号	河川名	左右岸の別	種別	重要度	地名			距離	杭	延長(m)	対象とする流量(m/s) (代表距離標)		対象とする流量を現河道に流した時の水位(TP-m)	現堤防高(TP-m)	計画堤防余裕高(m)	担当出張所	備考	
1	北川	左	破堤跡	要注意区間	小浜市	城内2丁目	～	小浜市	城内2丁目	0.0	～	0.2	1.679	2.74	1.00	嶺南維持		
2	北川	左右	工作物	B	左右	小浜市	城内1丁目 山手1丁目			左 0.2+190.0 右 0.2+200.0	1箇所	1800	0.4	3.899	左 4.21 右 4.12	1.00 1.00	嶺南維持	西津橋
3	北川	左右	工作物	B	左右	小浜市	城内1丁目 山手1丁目			左 0.2+199.0 右 0.2+209.0	1箇所	1800	0.4	3.899	左 4.21 右 4.12	1.00 1.00	嶺南維持	西津歩道橋
4	北川	左	越水(溢水)	B	小浜市	城内2丁目	～	小浜市	城内1丁目	0.2	～	0.6	3.899	4.21	1.00	嶺南維持		
5	北川	右	越水(溢水)	B	小浜市	山手1丁目	～	小浜市	丸山	0.2	～	2.4	5.635	6.14	1.00	嶺南維持		
6	北川	左	堤体漏水	B	小浜市	城内2丁目	～	小浜市	府中	0.2	～	1.4	4.431	5.23	1.00	嶺南維持		
7	北川	右	旧川跡	要注意区間	小浜市	山手1丁目	～	小浜市	水取	0.4	～	0.8	3.959	4.72	1.00	嶺南維持		
8	北川	右	堤体漏水	B	小浜市	水取	～	小浜市	次吉	0.6	～	2.4	5.990	6.47	1.00	嶺南維持		
9	北川	左	破堤跡	要注意区間	小浜市	城内1丁目	～	小浜市	城内1丁目	0.8	～	1.0	4.431	5.23	1.00	嶺南維持		
10	北川	左	越水(溢水)	B	小浜市	城内1丁目	～	小浜市	府中	0.8	～	2.2	5.990	6.75	1.00	嶺南維持		
11	北川	右	破堤跡	要注意区間	小浜市	水取	～	小浜市	水取	0.8	～	1.0	4.431	4.94	1.00	嶺南維持		
12	北川	右	旧川跡	要注意区間	小浜市	水取	～	小浜市	水取	1.0	～	1.2	5.096	5.44	1.00	嶺南維持		
13	北川	左右	工作物	B	左右	小浜市	上北河原 丸山			左 1.2+198.5 右 1.2+195.9	1箇所	1800	(1.4)	5.588	左 6.07 右 6.14	1.00 1.00	嶺南維持	丸山橋
14	北川	左	堤体漏水	B	小浜市	府中	～	小浜市	府中	1.6	～	2.0	6.283	7.24	1.00	嶺南維持		
15	北川	右	破堤跡	要注意区間	小浜市	羽賀	～	小浜市	丸山	1.8	～	2.0	6.283	7.01	1.00	嶺南維持		
16	北川	右	破堤跡	要注意区間	小浜市	丸山	～	小浜市	丸山	2.2	～	2.4	6.876	7.49	1.00	嶺南維持		
17	北川	右	旧川跡	要注意区間	小浜市	丸山	～	小浜市	丸山	2.2	～	2.6	7.140	9.46	1.00	嶺南維持		
18	北川	右	基盤漏水	B	小浜市	丸山	～	三方上中郡 若狭町	下野木	2.2	～	6.2	9.970	10.87	1.00	嶺南維持		
19	北川	左	堤体漏水	B	小浜市	府中	～	小浜市	府中	2.2	～	3.2	7.807	8.71	1.00	嶺南維持		
20	北川	左	破堤跡	要注意区間	小浜市	府中	～	小浜市	府中	2.2	～	3.0	7.589	8.46	1.00	嶺南維持		
21	北川	左	基盤漏水	B	小浜市	府中	～	小浜市	国分	2.4	～	4.4	8.782	10.08	1.00	嶺南維持		
22	北川	左	越水(溢水)	B	小浜市	府中	～	三方上中郡	府中	2.6	～	3.0	7.807	8.71	1.00	嶺南維持		
23	北川	右	越水(溢水)	B	小浜市	高塚	～	三方上中郡	高塚	2.6	～	3.0	7.807	8.76	1.00	嶺南維持		
24	北川	右	堤体漏水	B	小浜市	次吉	～	小浜市	高塚	2.6	～	4.0	8.782	10.16	1.00	嶺南維持		
25	北川	左	堤体漏水	B	小浜市	遠敷	～	小浜市	遠敷	3.4	～	3.6	9.032	10.30	1.00	嶺南維持		
26	北川	左	堤体漏水	B	小浜市	遠敷	～	小浜市	遠敷	3.8	～	4.0	9.852	10.77	1.00	嶺南維持		
27	北川	左	越水(溢水)	B	小浜市	高塚	～	三方上中郡	高塚	3.8	～	4.2	9.852	10.77	1.00	嶺南維持		
28	北川	右	破堤跡	要注意区間	小浜市	太良庄	～	小浜市	太良庄	4.2	～	4.4	9.970	10.87	1.00	嶺南維持		
29	北川	右	越水(溢水)	B	小浜市	太良庄	～	小浜市	太良庄	4.2	～	4.4	9.970	10.87	1.00	嶺南維持		

4-1-3. 直轄河川重要水防箇所 箇所別調書（北川）

別紙様式2-1

 は重点区間

国土交通省福井河川国道事務所

図面対象番号	河川名	左右岸の別	種別	重要度	地名				距離	杭	延長(m)	対象とする流量(m/s) (代表距離標)		対象とする流量を現河道に流した時の水位(TP-m)	現堤防高(TP-m)	計画堤防余裕高(m)	担当出張所	備考
30	北川	右	堤体漏水	B	小浜市	太良庄	～	小浜市	堤	4.2 ～ 11.4	7,186	1100	(7.8)	19.139	20.63	1.00	嶺南維持	
31	北川	右	越水(溢水)	A	小浜市	太良庄	～	小浜市	太良庄	4.6 ～ 4.8	199	1300	(4.6)	11.580	11.43	1.00	嶺南維持	
32	北川	左	越水(溢水)	B	小浜市	国分	～	小浜市	平野	4.6 ～ 6.8	2,216	1100	(5.8)	13.592	14.25	1.00	嶺南維持	
33	北川	右	越水(溢水)	B	小浜市	太良庄	～	小浜市	東市場	4.8 ～ 5.4	596	1300	(5.2)	12.543	12.67	1.00	嶺南維持	
34	北川	右	破堤跡	要注意区間	小浜市	太良庄	～	小浜市	東市場	5.2 ～ 5.4	196	1100	(5.2)	12.543	12.67	1.00	嶺南維持	
35	北川	左	基盤漏水	B	小浜市	東市場	～	小浜市	東市場	5.2 ～ 5.6	356	1100	(5.4)	12.872	13.01	1.00	嶺南維持	
36	北川	左	堤体漏水	B	小浜市	東市場	～	小浜市	井ノ口	5.2 ～ 11.2	6,007	1100	(8.2)	20.182	20.94	1.00	嶺南維持	
37	北川	右	越水(溢水)	B	小浜市	東市場	～	三方上中郡	若狭町 下野木	5.6 ～ 6.2	599	1100	(6.0)	14.115	14.89	1.00	嶺南維持	
38	北川	右	破堤跡	要注意区間	三方上中郡	若狭町 下野木	～	三方上中郡	若狭町 上野木	6.4 ～ 6.8	400	1100	(6.6)	15.588	16.65	1.00	嶺南維持	
39	北川	右	越水(溢水)	B	三方上中郡	若狭町 上野木	～	三方上中郡	若狭町 上野木	6.8 ～ 7.0	200	1100	(7.0)	16.742	17.88	1.00	嶺南維持	
40	北川	右	基盤漏水	B	三方上中郡	若狭町 上野木	～	三方上中郡	若狭町 兼田	6.8 ～ 9.8	2,997	1100	(8.4)	21.619	22.80	1.00	嶺南維持	
41	北川	右	越水(溢水)	B	三方上中郡	若狭町 上野木	～	三方上中郡	若狭町 玉置	7.2 ～ 7.6	400	1100	(7.4)	18.257	18.73	1.00	嶺南維持	
42	北川	左	越水(溢水)	B	三方上中郡	若狭町 日笠	～	三方上中郡	若狭町 日笠	7.4 ～ 7.6	212	1100	(7.4)	18.257	18.89	1.00	嶺南維持	
43	北川	左	越水(溢水)	B	三方上中郡	若狭町 日笠	～	三方上中郡	若狭町 日笠	8.0 ～ 8.4	376	1100	(8.2)	20.182	20.94	1.00	嶺南維持	
44	北川	左	越水(溢水)	B	三方上中郡	若狭町 日笠	～	三方上中郡	若狭町 神谷	8.6 ～ 8.8	217	1100	(8.8)	22.864	24.70	1.00	嶺南維持	
45	北川	右	越水(溢水)	B	三方上中郡	若狭町 玉置	～	三方上中郡	若狭町 武生	8.6 ～ 8.8	200	1100	(8.8)	22.864	24.31	1.00	嶺南維持	
46	北川	左	工作物	A	三方上中郡	若狭町 神谷				9.0+171.3	1箇所	1100	(9.2)	25.395	26.29	1.00	嶺南維持	日笠大井根頭首工取水樋管
47	北川	右	越水(溢水)	B	三方上中郡	若狭町 武生	～	三方上中郡	若狭町 兼田	9.2 ～ 9.8	599	1100	(9.6)	27.310	27.89	1.00	嶺南維持	
48	北川	左	越水(溢水)	B	三方上中郡	若狭町 神谷	～	三方上中郡	若狭町 神谷	9.2 ～ 9.4	198	1100	(9.2)	25.395	26.29	1.00	嶺南維持	
49	北川	右	工作物	A	三方上中郡	若狭町 兼田				9.4+100	1箇所	1100	(9.6)	27.310	27.89	1.00	嶺南維持	武生樋門
50	北川	左	越水(溢水)	B	三方上中郡	若狭町 仮屋	～	三方上中郡	若狭町 仮屋	9.6 ～ 9.8	191	1100	(9.6)	27.310	28.12	1.00	嶺南維持	
51	北川	右	破堤跡	要注意区間	三方上中郡	若狭町 兼田	～	三方上中郡	若狭町 兼田	10.2 ～ 10.4	199	1100	(10.2)	29.228	31.10	1.00	嶺南維持	
52	北川	左	破堤跡	要注意区間	三方上中郡	若狭町 天徳寺	～	三方上中郡	若狭町 天徳寺	10.4 ～ 10.6	200	1100	(10.4)	30.258	32.17	1.00	嶺南維持	
53	北川	左	破堤跡	要注意区間	三方上中郡	若狭町 井ノ口	～	三方上中郡	若狭町 井ノ口	10.8 ～ 11.0	200	1100	(10.8)	33.614	34.72	1.00	嶺南維持	
54	北川	右	破堤跡	要注意区間	三方上中郡	若狭町 兼田	～	三方上中郡	若狭町 堤	10.8 ～ 11.0	200	1100	(10.8)	33.614	34.68	1.00	嶺南維持	
55	北川	右	越水(溢水)	B	三方上中郡	若狭町 堤	～	三方上中郡	若狭町 堤	11.2 ～ 11.4	199	1100	(11.2)	35.662	36.64	1.00	嶺南維持	
56	北川	右	越水(溢水)	A	三方上中郡	若狭町 堤	～	三方上中郡	若狭町 下吉田	11.4 ～ 11.6	198	700	(11.4)	37.099	36.75	1.00	嶺南維持	
57	北川	左	堤体漏水	B	三方上中郡	若狭町 井ノ口	～	三方上中郡	若狭町 三宅	11.4 ～ 12.4	956	700	(12.0)	40.595	42.64	1.00	嶺南維持	
58	北川	右	堤体漏水	B	三方上中郡	若狭町 下吉田	～	三方上中郡	若狭町 下吉田	11.6 ～ 12.4	799	700	(12.0)	40.595	42.55	1.00	嶺南維持	

4-1-3. 直轄河川重要水防箇所 箇所別調書（北川）

別紙様式2-1

 は重点区間

国土交通省福井河川国道事務所

図面対象番号	河川名	左右岸の別	種別	重要度	地先名			距離	杭	延長(m)	対象とする流量			対象とする流量を現河道に流した時の水位(TP-m)	現堤防高(TP-m)	計画堤防余裕高(m)	担当出張所	備考					
											(m/s)	(代表距離標)	(11.8)										
59	北川	左	越水(溢水)	B	三方上中郡	若狭町	井ノ口	～	三方上中郡	若狭町	三宅	11.8	～	12.0	209		700	(11.8)	40.296	41.28	1.00	嶺南維持	
60	北川	右	越水(溢水)	B	三方上中郡	若狭町	下吉田	～	三方上中郡	若狭町	上吉田	11.8	～	12.0	199		700	(11.8)	40.296	41.03	1.00	嶺南維持	
61	北川	右	破堤跡	要注意区間	三方上中郡	若狭町	下吉田	～	三方上中郡	若狭町	上吉田	12.2	～	12.4	197		700	(12.2)	42.384	44.25	1.00	嶺南維持	
62	北川	左	破堤跡	要注意区間	三方上中郡	若狭町	三宅	～	三方上中郡	若狭町	三宅	12.6	～	12.8	200		700	(12.6)	44.901	47.48	1.00	嶺南維持	
63	北川	右	破堤跡	要注意区間	三方上中郡	若狭町	上吉田	～	三方上中郡	若狭町	上吉田	12.6	～	12.8	195		700	(12.6)	44.901	47.35	1.00	嶺南維持	
64	北川	右	旧川跡	要注意区間	三方上中郡	若狭町	上吉田	～	三方上中郡	若狭町	上吉田	12.6	～	12.8	195		700	(12.6)	44.901	47.35	1.00	嶺南維持	
65	北川	左	堤体漏水	B	三方上中郡	若狭町	三宅	～	三方上中郡	若狭町	三宅	12.6	～	12.8	179		700	(12.8)	46.550	48.94	1.00	嶺南維持	
66	北川	右	堤体漏水	B	三方上中郡	若狭町	上吉田	～	三方上中郡	若狭町	上吉田	12.6	～	12.8	195		700	(12.8)	46.550	49.15	1.00	嶺南維持	
67	北川	左	堤体漏水	B	三方上中郡	若狭町	三宅	～	三方上中郡	若狭町	三宅	13.0	～	13.2	213		700	(13.2)	50.314	52.43	1.00	嶺南維持	
68	北川	左	破堤跡	要注意区間	三方上中郡	若狭町	三宅	～	三方上中郡	若狭町	三宅	13.0	～	13.2	213		700	(13.0)	48.667	50.66	1.00	嶺南維持	
69	北川	右	堤体漏水	B	三方上中郡	若狭町	上吉田	～	三方上中郡	若狭町	瓜生	13.0	～	13.8	820		700	(13.4)	51.656	53.92	1.00	嶺南維持	
70	北川	右	旧川跡	要注意区間	三方上中郡	若狭町	瓜生	～	三方上中郡	若狭町	瓜生	13.2	～	13.4	200		700	(13.2)	50.314	52.42	1.00	嶺南維持	
71	北川	左	破堤跡	要注意区間	三方上中郡	若狭町	三宅	～	三方上中郡	若狭町	三宅	13.4	～	13.6	200		700	(13.4)	51.656	53.94	1.00	嶺南維持	
72	北川	左	工作物	A	三方上中郡	若狭町	仮屋					13.6+199.7			1箇所		700	(13.8)	57.933	左 58.56	1.00	嶺南維持	
73	北川	右	破堤跡	要注意区間	三方上中郡	若狭町	瓜生	～	三方上中郡	若狭町	関	13.8	～	14.0	180		700	(13.8)	57.933	58.07	1.00	嶺南維持	
74	北川	左	越水(溢水)	B	三方上中郡	若狭町	仮屋	～	三方上中郡	若狭町	仮屋	13.8	～	14.0	190		700	(14.0)	58.804	61.54	1.00	嶺南維持	
75	北川	右	越水(溢水)	B	三方上中郡	若狭町	瓜生	～	三方上中郡	若狭町	関	13.8	～	14.0	180		700	(13.8)	57.933	58.07	1.00	嶺南維持	
76	北川	右	越水(溢水)	B	三方上中郡	若狭町	関	～	三方上中郡	若狭町	関	14.2	～	14.8	597		700	(14.6)	63.026	63.46	1.00	嶺南維持	
77	北川	右	工作物	A	三方上中郡	若狭町	関					14.8+45.0			1箇所		700	(14.8)	64.657	65.73	1.00	嶺南維持	
78	北川	左右	工作物	B	左右	三方上中郡	若狭町	新道				左 14.8+71.0 右 14.8+68.0			1箇所		700	(14.8)	64.657	左 66.40 右 65.73	1.00 1.00	嶺南維持	瓜生橋 瓜生橋側道橋
79	北川	左	越水(溢水)	B	三方上中郡	若狭町	新道	～	三方上中郡	若狭町	新道	15.0	～	15.2	200		700	(15.0)	66.320	67.31	1.00	嶺南維持	

4-1-3. 直轄河川重要水防箇所 箇所別調書 (遠敷川)

別紙様式2-1

は重点区間

国土交通省福井河川国道事務所

図面対象番号	河川名	左右岸の別	種別	重要度	地名				距離杭	延長(m)	対象とする流量(m/s) (代表距離標)	対象とする流量を現河道に流した時の水位(TP-m)	現堤防高(TP-m)	計画堤防余裕高(m)	担当出張所	備考	
1	遠敷川	右	越水(溢水)	B	小浜市	国分	～	小浜市	国分	0.0 ～ 0.2	200	850 (0.2)	11.158	12.19	1.00	嶺南維持	
2	遠敷川	左	堤体漏水	B	小浜市	高塚	～	小浜市	遠敷	0.0 ～ 0.4	421	850 (0.2)	11.158	13.22	1.00	嶺南維持	
3	遠敷川	左	基盤漏水	B	小浜市	高塚	～	小浜市	遠敷2丁目	0.0 ～ 1.0	917	850 (0.6)	13.420	14.41	1.00	嶺南維持	
4	遠敷川	右	基盤漏水	B	小浜市	国分	～	小浜市	国分	0.0 ～ 0.4	393	850 (0.2)	11.158	12.19	1.00	嶺南維持	
5	遠敷川	右	堤体漏水	B	小浜市	国分	～	小浜市	国分	0.0 ～ 0.4	393	850 (0.2)	11.158	12.19	1.00	嶺南維持	
6	遠敷川	左	越水(溢水)	B	小浜市	遠敷	～	小浜市	遠敷	0.6 ～ 1.2	536	510 (1.0)	15.269	16.24	1.00	嶺南維持	
7	遠敷川	右	越水(溢水)	B	小浜市	国分	～	小浜市	国分	0.6 ～ 1.2	630	510 (1.0)	15.269	16.09	1.00	嶺南維持	
8	遠敷川	左右	工作物	B	左右 小浜市 小浜市	国分国分				左 0.6+140.0 右 0.6+164.0	1箇所	520 (0.6)	13.433	左右 14.41 13.73	1.00 1.00	嶺南維持	JR遠敷川
9	遠敷川	左	堤体漏水	B	小浜市	遠敷	～	小浜市	遠敷	0.6 ～ 1.4	640	510 (1.0)	15.269	16.24	1.00	嶺南維持	
10	遠敷川	左右	工作物	B	左右 小浜市 小浜市	遠敷3丁目国分				左 1.2+156.0 右 1.2+142.0	1箇所	520 (1.2)	16.053	左右 17.40 17.53	1.00 1.00	嶺南維持	新遠敷橋

第5表

主要水閘門一覧表

(福井県)

番号	河川名	土木事務所名	地 係	形状寸法	工 種	管理者	備考
1	芳野川 (九頭竜川右)	福井	福井市稲多元町	H=4.20m L=3.60m	鉄筋コンクリート	国土交通省	自動
2	九頭竜川左	福井	吉田郡永平寺町松岡比塚	H=4.75m L=1.45m	鉄筋コンクリート 7基	鳴鹿用水組合	電動
3	古川	福井	福井市日之出4丁目	H=4.75m L=1.80m	鉄筋コンクリート 2連	福井県	手動
4	古川	福井	福井市松城町	H=5.00m L=2.65m	鉄筋コンクリート	福井県	電動
5	荒川 (足羽川右)	福井	福井市勝見1丁目	H=10.00m L=14.10m	鉄筋コンクリート 2連	福井県	電動
6	底喰川	福井	福井市三ツ屋町	H=3.50m L=3.85m	鉄筋コンクリート 4連	国土交通省 福井市	電動
7	九頭竜川右	福井	福井市二日市町	H=2.60m L=2.40m	鉄筋コンクリート 2連	河合春近、福井県 土地改良組合	手動
8	真名川	奥越	大野市五条方	H=2.75m L=14.00m	二連鋼製ゲート	真名川土地改良区連合	電動
9	真名川	奥越	大野市五条方	H=2.00m L=2.80m	一連鋼製ゲート	真名川土地改良区連合	電動
10	赤根川	奥越	大野市西市・矢	H=1.70m L=9.00m	二連鋼製ゲート	太田大月用水組合	電動
11	赤根川	奥越	大野市清滝	H=1.55m L=12.30m	二連鋼製ゲート	八ヶ用水組合	自動
12	赤根川	奥越	大野市鍬掛	H=1.00m L=10.12m	空気式ラバー起伏堰	四ヶ用水組合	自動
13	九頭竜川	奥越	勝山市平泉寺町大渡	H=1.50m L=1.50m	鉄筋コンクリート 2連	勝山大用水組合	電動
14	九頭竜川	奥越	勝山市鹿谷町保田	H=4.75m L=1.00m	鉄筋コンクリート 2連	保田用水組合	電動
15	滝波川	奥越	勝山市野向町深谷	H=1.40m L=1.40m	鉄筋コンクリート 2連	竜谷区長	手動
16	皿川	奥越	勝山市荒土町伊波	H=2.60m L=5.40m	鉄筋コンクリート 2連	二区用水組合	手動
17	九頭竜川	奥越	勝山市遅羽町中島	H=1.00m L=1.20m	鉄筋コンクリート	中島区長	手動
18	皿川	奥越	勝山市荒土町伊波	H=1.40m L=5.20m	鉄筋コンクリート	伊波区長	手動
19	女神川	奥越	勝山市平泉寺町平泉寺	H=0.90m L=1.20m	鉄筋コンクリート	岡横江区長	手動
20	女神川	奥越	勝山市平泉寺町岡横江	H=0.90m L=1.20m	鉄筋コンクリート	猪野口区長	手動
21	黒津川	丹南 (鯖丹)	鯖江市御幸町	H=4.60m L=5.20m	自動逆水門 4連	福井県	手動
22	片上川	丹南 (鯖丹)	鯖江市吉谷町	H=4.00m L=2.50×2	自動逆水門 2連	鯖江市農林課	電動
23	鞍谷川	丹南 (鯖丹)	鯖江市松成町	H=2.10m L=19.55×2	自動堰2連	田中土地改良区	電動
24	鞍谷川	丹南 (鯖丹)	鯖江市川島町	H=1.90m L=8.05×2	自動堰2連	鯖江東部土地改良区	電動

第5表

主要水閘門一覧表

(福井県)

番号	河川名	土木事務所名	地 係	形状寸法	工 種	管理者	備考
25	浅水川	丹南 (鯖丹)	鯖江市上河端町	H=2.00m L=14.00m	自動堰	河端土地改良区	電動
26	浅水川	丹南 (鯖丹)	鯖江市中野町	H=2.00m L=16.80m	自動堰	町区長	電動
27	浅水川	丹南 (鯖丹)	鯖江市中野町	H=2.00m L=27.20m	自動堰	出口区長	電動
28	浅水川	丹南 (鯖丹)	鯖江市下新庄町	H=1.89m L=23.20m	自動堰	下新庄区長	電動
29	浅水川	丹南 (鯖丹)	鯖江市下新庄町	H=1.89m L=17.00m	自動堰	下新庄区長	電動
30	日野川	丹南	南条郡南越前町鯖波	H=3.00m L=3.60m	鉄筋コンクリート 手動巻上式	上野区長	
31	日野川	丹南	南条郡南越前町鯖波	H=5.50m L=2.30m	鉄筋コンクリート 手動巻上式	関川口土地改良区 連合	
32	日野川	丹南	南条郡南越前町鯖波	H=3.70m L=3.60m	鉄筋コンクリート 手動巻上式	関川口土地改良区 連合	
33	日野川	丹南	南条郡南越前町上平吹	H=6.00m L=6.00m	鉄筋コンクリート 手動巻上式	日野川土地改良区 水利組合	
34	日野川	丹南	越前市向新保町	H=1.35m L=205.20m	流動型動堰堤 門扉・6門	日野川土地改良区 水利組合	
35	吉野瀬川	丹南	越前市家久町	H=2.90m L=17.2m	油圧シリンダー方式	福井県	電動
36	吉野瀬川	丹南	越前市家久町	H=2.90m L=31.0m	電動ラック式	福井県	電動
37	天王川	丹南 (鯖丹)	丹生郡越前町江波	H=1.50m L=12.20m	自動堰	岩原博	電動
38	天王川	丹南 (鯖丹)	丹生郡越前町宝泉寺	H=3.00m L=3.00m	鉄筋コンクリート 巻上式	竹本昌捻	
39	天王川	丹南 (鯖丹)	丹生郡越前町内郡	H=4.00m L=3.50m	鉄筋コンクリート 巻上式	三上伊三男	
40	天王川	丹南 (鯖丹)	丹生郡越前町新庄	H=2.00m L=13.70m	自動堰	気比庄区長	電動
41	天王川	丹南 (鯖丹)	丹生郡越前町田中	H=3.00m L=2.50m	鉄筋コンクリート 巻上式	田中区長	手動
42	和田川	丹南 (鯖丹)	丹生郡越前町田中	H=3.20m L=4.50m	鉄筋コンクリート エンジン巻上式2連	越前町	
43	浅水川	丹南 (鯖丹)	鯖江市上河端町	H=1.15m L=1.15m	鉄筋コンクリート 手動巻上2門	鯖江市農林課	手動
44	浅水川	丹南	越前市長尾町	H=3.70m L=3.70m	鉄製ローラ巻上式 手動2連	長尾区長	
45	浅水川	丹南	越前市中新庄町	H=2.00m L=26.00m	自動堰 (ラバーダム1門)	中新庄区長	
46	浅水川	丹南	越前市中新庄町	H=2.30m L=1.50m	手動巻上式	中新庄区長	
47	浅水川	丹南	越前市中新庄町	H=1.00m L=0.80m	鉄筋コンクリート 手動巻上式	中新庄区長	
48	和田川	丹南 (鯖丹)	丹生郡越前町佐々生	H=1.00m L=10.00m	自動堰	佐々生区長	電動

第5表

主要水閘門一覧表

(福井県)

番号	河川名	土木事務所名	地 係	形状寸法	工 種	管理者	備考
49	和田川	丹南 (鯖丹)	丹生郡越前町岩開	H=1.00m L=10.00m	自動堰	岩開区長	電動
50	和田川	丹南 (鯖丹)	丹生郡越前町上川去	H=6.88m L=2.60m	鉄筋コンクリート 手動	上川去区長	手動
51	笙の川	敦賀	敦賀市松島町	H=2.20m L=1.50m	鉄筋コンクリート 電動2連	敦賀市長	
52	笙の川	敦賀	敦賀市三島町	H=1.20m L=1.50m	鉄筋コンクリート 手動	三島農家組合	
53	笙の川右	敦賀	敦賀市道口	H=0.82m L=1.76m	鉄筋コンクリート 自動堰	中部土地改良区	
54	笙の川左	敦賀	敦賀市道口	H=0.45m L=0.75m	鉄筋コンクリート 自動堰	中部土地改良区	
55	笙の川	敦賀	敦賀市野神	H=0.70m L=0.90m	鉄筋コンクリート 手動	野神区長	
56	笙の川	敦賀	敦賀市小河口	H=0.70m L=1.85m	鉄筋コンクリート 手動	小河口区長	
57	井の口川	敦賀	敦賀市櫛川 左・右岸取入	H=0.57m L=1.05m	鉄筋コンクリート 自動堰	櫛川農家組合	
58	井の口川	敦賀	敦賀市木崎	H=0.60m L=1.00m	鉄筋コンクリート 自動堰	敦賀木崎土地改良区	
59	井の口川	敦賀	敦賀市木崎	H=0.60m L=1.10m	鉄筋コンクリート 自動堰	木崎区長	
60	黒河川	敦賀	敦賀市公文名	H=1.00m L=1.70m	鉄筋コンクリート	公文名農家組合	
61	黒河川	敦賀	敦賀市山泉	H=0.95m L=1.30m	鉄筋コンクリート	敦賀土地改良区	
62	黒河川	敦賀	敦賀市山	H=1.90m L=2.70m	鉄筋コンクリート	山農家組合	
63	耳川	敦賀	三方郡美浜町雲谷	H=1.50m L=2.00m	鉄筋コンクリート 総合井堰	美浜中部土地改良区	
64	鱒川	敦賀	三方上中郡若狭町藤井	H=1.80m L=1.50m	鉄筋コンクリート 自動堰	鱒川土地改良区連合	
65	南川	小浜	小浜市谷田部	H=2.00m L=2.00m	鉄筋コンクリート 手動	南川用水組合	
66	北川	小浜	三方上中郡若狭町瓜生	H=1.00m L=1.50m	鉄筋コンクリート 3連手動	若狭町	
67	北川	小浜	三方上中郡若狭町瓜生	H=1.00m L=1.80m H=2.00m L=3.40m	鉄筋コンクリート 2連手動 1連手動	若狭町 (一体の構造物)	
68	鳥羽川	小浜	三方上中郡若狭町堤	H=2.00m L=1.20m	鉄筋コンクリート 手動	若狭町	
69	耳川	敦賀	三方郡美浜町中寺	H=1.50m L=2.00m	鉄筋コンクリート	美浜土地改良区	
70	耳川	敦賀	三方郡美浜町佐野	H=2.50m L=2.00m	鉄筋コンクリート	郷市区長 松原区長	
71	耳川	敦賀	三方郡美浜町浅ヶ瀬	H=2.00m L=1.50m	鉄筋コンクリート 手動式	関電耳川発電所	

河川管理施設水門樋門(市町委託分)

番号	本川名	支川名	施設名	所在地	管理者	施設概要	備考
1	足羽川	板垣川	一本木水門	福井市春日3丁目(左岸)	福井土木事務所 福井市へ委託	ゲート H=2.7 L=4.8 電動	
2	竹田川	田島川	田島川水門	坂井市坂井町長屋(左岸)	三国土木事務所 坂井市へ委託	ゲート H=6.4 L=18.6 電動	
3	竹田川	間島川	間島川水門	坂井市丸岡町里竹田(右岸)	三国土木事務所 坂井市へ委託	ゲート H=2.6 L=4.5 電動	
4	日野川	八ヶ川	八ヶ川樋門	越前市瓜生町(右岸)	丹南土木事務所 越前市へ委託	ゲート H=3.3 L=3.8×2 電動	
5	浅水川	下河端川	下河端排水機場水門	鯖江市下河端町(右岸)	丹南土木 鯖江丹生土木部 鯖江市へ委託	ゲート H=2.0 L=2.2 手動	
6	浅水川	上河端川	上河端排水機場水門	鯖江市上河端町(左岸)	丹南土木 鯖江丹生土木部 鯖江市へ委託	ゲート H=1.2 L=2.9 手動	
7	鞍谷川	片上川	片上排水機場水門	鯖江市吉谷町(右岸)	丹南土木 鯖江丹生土木部 鯖江市へ委託	ゲート H=2.8 L=2.0×3 電動	
8	鞍谷川	中河川	中河排水機場水門	鯖江市橋立町(左岸)	丹南土木 鯖江丹生土木部 鯖江市へ委託	ゲート H=2.59 L=3.75 電動	
9	河和田川	筋生田川	筋生田水門	鯖江市別司町(左岸)	丹南土木 鯖江丹生土木部 鯖江市へ委託	ゲート H=1.57 L=2.16 手動	
10	日野川	赤川	石田上樋門	鯖江市石田上町(左岸)	丹南土木 鯖江丹生土木部 鯖江市へ委託	ゲート H=1.82 L=1.90 手動	
11	鞍谷川	東の谷川	川島樋門	鯖江市川島町(左岸)	丹南土木 鯖江丹生土木部 鯖江市へ委託	ゲート H=1.05 L=1.10 手動	
12	和田川	論手川	石田下樋門	鯖江市石田下町(右岸)	丹南土木 鯖江丹生土木部 鯖江市へ委託	ゲート H=4.00 L=2.90 電動	
13	河和田川	落井川	落井樋門	鯖江市落井町(左岸)	丹南土木 鯖江丹生土木部 鯖江市へ委託	ゲート H=2.10 L=2.60 手動	
14	関屋川	青川	小和田樋門	大飯郡高浜町小和田(右岸)	小浜土木事務所 高浜町へ委託	ゲート H=2.00 L=1.50 手動	
15	鳥羽川	旧鳥羽川	下吉田樋門	三方上中郡若狭町下吉田(右岸)	小浜土木事務所 若狭町へ委託	ゲート H=5.10 L=4.00 手動	
16	佐分利川	ヨバタ川	ヨバタ川樋門	大飯郡おおい町本郷(左岸)	小浜土木事務所 おおい町へ委託	ゲート H=1.60 L=3.54 手動	

第6表

直轄管理水門等一覧表

										福井河川国道事務所(直) 0776-34-1948			
										九頭竜川出張所 0776-63-7100			
河川名	支川名	施設名	構造	位置	操作人	連絡先		警戒体制水位	操作水位	退避水位 (T.P)	支川 管理者	備考	
								上段:基準観測所 下段:現地(T.P)	上段:基準観測所 下段:現地(T.P)				
九頭竜川	片川	片川排水機場	W5.6×H2.8×L21.5 2連 W1.25×H1.25×L29.17 1連 ローラーゲート ポンプ 1.0m3/S×2台 (鋼)	坂井市三国町山岸 左岸 3.8K+283	坂井市長	坂井市 建設部 建設課	50-3051	三国 1.40	0.90	-	福井県知事 三国土木事務所 82-1111	片川排水機場 TEL 82-5292	
								0.75					
"	片川	片川放水路樋門	W5.0×H4.7×L28.5 3連 W5.0×H4.7×L35.0 1連 ローラーゲート (鋼)	坂井市三国町下野 左岸 7.0K+36	福井市長	福井市 農村整備課	20-5440	布施田 1.10	1.00	-	福井県知事 三国土木事務所 82-1111	現地水位0.70mで、福井県 (農林)の操作有り 九頭竜川左岸土地改良区 TEL 83-0156	
								0.60					
"	磯部川	磯部川排水機場	W4.5×H6.6×L17.3 3連 ローラーゲート ポンプ 2.5m3/S×2台 (鋼)	坂井市春江町安沢 11.4K+20	坂井市長	坂井市 建設部 建設課	50-3051	布施田 1.40	2.40	-	福井県知事 三国土木事務所 82-1111	磯部川排水機場 TEL 51-4259	
								1.60					
"	八ヶ川	八ヶ川樋門	W5.60×H5.20×L32.9 3連 ローラーゲート (鋼)	坂井市春江町高江 右岸 12.0K+15.24	福井市長	福井市 農村整備課	20-5440	布施田 1.70	2.70	中角水位 9.6	福井県知事 福井土木事務所 24-5111		
								2.10					
"		天満石樋門	W2.0×H2.0×L24.4 1連 ローラーゲート (SUS)	福井市天菅生町 左岸 13.4K+193.9	福井市長	福井市 河川課	20-5492	布施田 2.40	4.00	中角水位 10			
								3.20					
"	馬渡川	馬渡川樋門	W6.4×H3.5×L37.5 2連 鋼製ローラーゲート	福井市舟橋新町 左岸17.6k	福井市長	福井市 農村整備課	20-5440	中角 3.50	4.10	中角水位 9.3	福井県知事 福井土木事務所 24-5111		
"	大森川	天池水閘	W0.8×H1.0×L28.6 1連 スライドゲート (鋼)	福井市天池町 右岸 18.8K+113	(委嘱)			五松橋 1.40	4.80	中角水位 9.6	福井県知事 福井土木事務所 24-5111	警戒体制放流量(鳴鹿大堰) 1,300m3/s	
								4.20					
"	芳野川	芳野川樋門	W4.3×H3.6×L31.3 2連 スライドゲート (鋼)	福井市稲多元町 右岸 20.0K	(委嘱)			五松橋 0.70	4.90	中角水位 9.6	福井県知事 福井土木事務所 24-5111	警戒体制放流量(鳴鹿大堰) 750m3/s	
								4.30					
"		五領排水樋門	W2.5×H2.5×L31.0 2連 ローラーゲート (鋼)	坂井市丸岡町熊堂 右岸 24.0K+110	五領川公共下水道事務組合 管理者	五領川公共下水道事務組合	67-1602	五松橋 2.00	12.90	中角水位 9.6		警戒体制放流量(鳴鹿大堰) 1,900m3/s	
								12.30					
"		志比堺樋門	φ0.6×L20.4 1連 スライドゲート (鋼)	永平寺町松岡志比堺 左岸 27.8K+150	永平寺町長	永平寺町 建設課	61-3948	五松橋 2.20	29.60	中角水位 10.6		警戒体制放流量(鳴鹿大堰) 2,100m3/s	
								29.30					
"		志比堺第二樋門	W1.0×H1.0×L8.6 1連 スライドゲート (鋼)	永平寺町松岡志比堺 左岸 28.6K	永平寺町長	永平寺町 建設課	61-3948	五松橋 3.50	33.50	中角水位 10.6		警戒体制放流量(鳴鹿大堰) 3,800m3/s	
								33.00					

第6表

直轄管理水門等一覧表

											福井河川国道事務所(直) 0776-34-1948		
											九頭竜川出張所 0776-63-7100		
河川名	支川名	施設名	構造	位置	操作人	連絡先		警戒体制水位 上段:基準観測所 下段:現地(T.P)	操作水位 上段:基準観測所 下段:現地(T.P)	退避水位 (T.P)	支川 管理者	備考	
日野川	底喰川	底喰川樋門 (底喰川排水機場)	W3.85×H3.5×L23.18 ローラーゲート ポンプ 0.6m ³ /S×1台	4連 (鋼)	福井市三ツ屋町 右岸 2.8K+135	福井市企業局 企業管理者	福井市 下水施設管理事務所	26-5701	深谷 2.60	/	-	福井県知事 福井土木事務所 24-5111	ポンプ場 TEL 22-4927
									2.60				
"	狐川	狐川樋門	W4.2×H3.2×L32.0 ローラーゲート	4連 (鋼)	福井市東下野町 右岸 5.5K	福井県知事	福井土木 管理課	24-5113	久喜津 4.00	/	-	福井県知事 福井土木事務所 24-5111	ポンプ場 TEL 35-6806
									3.40				
"	未更毛川	未更毛川水閘	W2.73×H4.8×L13.1 マイターゲート	2連 (鋼、両開)	福井市北堀町 左岸 6.6K+161	(委嘱) (委嘱)			久喜津 6.20	/	深谷水位 9.3	福井県知事 福井土木事務所 24-5111	
									5.80				
"	志津川	志津川水閘	W3.5×H5.0×L9.0 マイターゲート	4連 (鋼、両開)	福井市清水町 左岸 7.4K+45	(委嘱) (委嘱)			久喜津 6.00	/	深谷水位 9.1	福井県知事 福井土木事務所 24-5111	
									5.80				
"		片粕排水樋門	φ0.8×L24.7 ローラーゲート	1連 (鋼)	福井市片粕町 左岸 8.8K+42	福井市長	福井市 河川課	20-5492	久喜津 4.50	/	深谷水位 9.1		
									4.50				
"	江端川	江端川水門	W18.8×H11.8 ローラーゲート	2連 (鋼)	福井市下江守町 右岸 10.6K+152	福井県知事	福井土木 管理課	24-5113	三尾野 2.60	/	-	福井県知事 福井土木事務所 24-5111	ポンプ場 TEL 34-1015
									5.70				
"	"	江端川排水樋門	W3.0×H3.0×L30.35 ローラーゲート	2連 (鋼)	福井市下江守町 右岸 10.8K+88	福井県知事	福井土木 管理課	24-5113	三尾野 1.50	/	-	福井県知事 福井土木事務所 24-5111	
									3.70				

											福井河川国道事務所(直) 0776-34-1948		
											嶺南河川国道維持出張所 0770-56-1764		
河川名	支川名	施設名	構造	位置	操作人	連絡先		警戒体制水位 上段:基準観測所 下段:現地(T.P)	操作水位 上段:基準観測所 下段:現地(T.P)	退避水位 (T.P)	支川 管理者	備考	
北川		三味線堀樋門	W1.2×H1.2×L12.4 スライダゲート	1連 (鋼)	小浜市水取1丁目 右岸 0.4K+74	小浜市長	小浜市 上下水道課	0770-64-6028	高塚 5.00	/	高塚水位 8.5		
									0.70				
"		市ヶ淵樋門	W1.0×H1.0×L26.7 ローラーゲート	1連 (鋼)	小浜市府中 左岸 2.0K+64	小浜市長	小浜市 農政課	0770-64-6022	高塚(減少)4.9	/	高塚水位 8.2		平常時全閉
									減少水位 2.80				
"	中川	中川水門	W9.8×H6.7 ローラーゲート	1連 (鋼)	三方上中郡若狭町下野木 右岸 6.2K+90	若狭町長	若狭町 建設課	0770-45-9104	天徳寺 1.30	/	-	福井県知事 小浜土木事務所 0770-56-2103	中川水門 TEL (0770) 57-1556
									12.00				
"	平井川	平井川樋門	W4.0×H1.6×L16 ローラーゲート	1連 (鋼)	三方上中郡若狭町井ノ口 左岸 11.0K+85	若狭町長	若狭町 建設課	0770-45-9104	天徳寺 1.50	/	高塚水位 7.8	福井県知事 小浜土木事務所 0770-56-2103	
									31.30				

河川陸閘一覽表

【常時閉塞陸閘1/2】

〔令和6年5月22日時点〕

施設番号	施設位置	
	所在地	左右岸 河口からの 距離(km)
福井 羽生川 1	福井市大宮町	右岸 49.42
福井 荒川 1	福井市手寄2丁目	右岸 24.49
福井 荒川 2	福井市手寄2丁目	右岸 24.55
福井 荒川 3	福井市手寄2丁目	右岸 24.62
福井 荒川 4	福井市手寄2丁目	右岸 24.68
福井 荒川 5	福井市御幸1丁目	左岸 24.49
福井 荒川 6	福井市御幸1丁目	左岸 24.53
福井 荒川 7	福井市御幸1丁目	左岸 24.68
福井 荒川 8	福井市御幸1丁目	左岸 24.71
福井 荒川 9	福井市御幸1丁目	左岸 24.81
福井 荒川 10	福井市城東1丁目	左岸 24.93
福井 荒川 11	福井市城東1丁目	左岸 25.00
福井 荒川 12	福井市城東1丁目	左岸 25.04
福井 荒川 13	福井市城東1丁目	左岸 25.54
福井 赤川 1	福井市三郎丸町	左岸 18.86
福井 赤川 2	福井市三郎丸町	左岸 18.88
福井 赤川 3	福井市三郎丸町	左岸 18.91
福井 赤川 4	福井市三郎丸町	左岸 18.96
福井 赤川 5	福井市三郎丸3丁目	左岸 19.00
福井 志津川 1	福井市大森町	左岸 28.87
福井 志津川 2	福井市大森町	右岸 28.89
福井 志津川 3	福井市大森町	左岸 28.95
福井 志津川 4	福井市大森町	右岸 29.00
福井 志津川 5	福井市大森町	右岸 29.12
福井 滝波川 1	福井市滝波町	左岸 29.87
福井 滝波川 2	福井市滝波町	左岸 30.04
福井 滝波川 3	福井市滝波町	右岸 30.20
丹南 足羽川 1	池田町持越	右岸 60.25
丹南 足羽川 2	池田町持越	右岸 60.33
丹南 足羽川 3	池田町持越	右岸 60.41
丹南 足羽川 4	池田町持越	右岸 60.52
丹南 足羽川 5	池田町持越	右岸 60.63
丹南 足羽川 6	池田町持越	右岸 60.66
丹南 河野川 1	南越前町赤萩	左岸 3.4
丹南 河野川 2	南越前町赤萩	左岸 3.5
丹南 河野川 3	南越前町赤萩	左岸 3.4

河川陸閘一覽表

【常時閉塞陸閘2/2】

〔令和6年5月22日時点〕

施設番号	施設位置	
	所在地	左右岸 河口からの 距離(km)
丹南 服部川 1	越前市東庄境町	右岸42.75
丹南 服部川 2	越前市東庄境町	右岸43.01
丹南 服部川 3	越前市東庄境町	右岸43.04
丹南 服部川 4	越前市東庄境町	左岸42.92
丹南 服部川 5	越前市東庄境町	左岸42.88
丹南 服部川 6	越前市東庄境町	左岸42.84
丹南 服部川 7	越前市東庄境町	左岸42.75
丹南 服部川 8	越前市東庄境町	左岸42.68
丹南 服部川 9	越前市東庄境町	左岸42.64
丹南 服部川 10	越前市西庄境町	左岸42.47
丹南 服部川 11	越前市西庄境町	右岸42.29
丹南 服部川 12	越前市領家町	左岸44.94
丹南 鹿蒜川 1	南越前町下新道	左岸62.72
丹南 鹿蒜川 2	南越前町下新道	左岸62.6
鯖丹 河和田川 1	鯖江市落井町	左岸40.21
鯖丹 河和田川 2	鯖江市落井町	右岸40.25
鯖丹 河和田川 3	鯖江市落井町	左岸40.39
鯖丹 河和田川 4	鯖江市落井町	左岸40.41
鯖丹 河和田川 5	鯖江市落井町	左岸40.43
鯖丹 河和田川 6	鯖江市落井町	右岸40.44
鯖丹 河和田川 7	鯖江市落井町	左岸40.49
鯖丹 河和田川 8	鯖江市戸口町	左岸41.45
鯖丹 河和田川 9	鯖江市戸口町	左岸41.61
鯖丹 河和田川 10	鯖江市戸口町	右岸41.65
鯖丹 河和田川 11	鯖江市戸口町	右岸41.71
鯖丹 河和田川 12	鯖江市戸口町	右岸41.76
鯖丹 河和田川 13	鯖江市戸口町	右岸41.84
鯖丹 河和田川 14	鯖江市戸口町	左岸41.88
鯖丹 河和田川 15	鯖江市戸口町	右岸41.89
鯖丹 河和田川 16	鯖江市戸口町	右岸41.96
鯖丹 天神川 1	鯖江市河和田町	左岸44.47
鯖丹 天神川 2	鯖江市河和田町	右岸44.49
小浜 江古川 1	小浜市丸山	右岸1.36
小浜 江古川 2	小浜市丸山	右岸1.50

河川陸閘一覧表

【開放陸閘】

〔令和6年5月22日時点〕

施設番号	所在地		操作基準
	所在地	左右岸 河口からの距離(km)	
福井 足羽川 1	福井市照手1丁目	右岸22.32	【閉鎖】 九十九橋観測所の水位が+4.80m（氾濫注意水位）を超過した時 【開放】 九十九橋観測所の水位が低下し、安全を確認した時
福井 足羽川 2	福井市中央3丁目	右岸22.64	
福井 足羽川 3	福井市中央3丁目	右岸22.90	
福井 足羽川 4	福井市中央2丁目	右岸23.16	

第8表

洪水時における直轄区間の兼用道路の通行止実施計画表

河川名	路線名	対象 観測所名	通報水位	実施水位	連絡先
九頭竜川	県道福井三国線（A）	布施田	3.80	4.80	三国土木管理用地課（0776）82-1109 （時間外）（0776）82-1111
九頭竜川	県道福井三国線（B）	布施田	3.80	4.80	三国土木管理用地課（0776）82-1109 （時間外）（0776）82-1111
九頭竜川	県道佐野山岸線	布施田	3.80	4.80	三国土木管理用地課（0776）82-1109 （時間外）（0776）82-1111
九頭竜川	県道八幡横越線	布施田	3.80	4.80	福井土木管理課（0776）24-5113 （時間外）（0776）24-5111
九頭竜川	市道布施田新安沢線	布施田	3.80	4.80	坂井市建設課（0776）50-3051 （時間外）（0776）66-1500
九頭竜川	県道永平寺福井 自転車道線	中角	3.00	4.00	福井土木管理課（0776）24-5113 （時間外）（0776）24-5111
九頭竜川	県道福井三国線（C）	中角	7.50	8.50	福井土木管理課（0776）24-5113 （時間外）（0776）24-5111
九頭竜川	市道北部1-355号線	中角	7.50	8.50	福井市道路課（0776）20-5560 （時間外）（0776）20-5244
九頭竜川	市道北部1-33号線	中角	7.50	8.50	福井市道路課（0776）20-5560 （時間外）（0776）20-5244
九頭竜川	市道北部1-33-1号線	中角	8.00	9.00	福井市道路課（0776）20-5560 （時間外）（0776）20-5244
九頭竜川	市道北部1-189号線	中角	8.00	9.00	福井市道路課（0776）20-5560 （時間外）（0776）20-5244
九頭竜川	市道北部1-382号線	中角	8.00	9.00	福井市道路課（0776）20-5560 （時間外）（0776）20-5244
九頭竜川	県道栃神谷 鳴鹿森田線（A）	中角	8.00	9.00	福井土木管理課（0776）24-5113 （時間外）（0776）24-5111
九頭竜川	町道御陵51号線	中角	8.00	9.00	永平寺町建設課（0776）61-1111 （時間外）（0776）61-1111
九頭竜川	町道松岡11号線	中角	8.00	9.00	永平寺町建設課（0776）61-1111 （時間外）（0776）61-1111
九頭竜川	町道御陵30号線	中角	8.00	9.00	永平寺町建設課（0776）61-1111 （時間外）（0776）61-1111
九頭竜川	市道磯部島福井大橋線	中角	8.00	9.00	坂井市建設課（0776）50-3051 （時間外）（0776）66-1500
九頭竜川	市道中央2-610号線	中角	8.00	9.00	福井市道路課（0776）20-5560 （時間外）（0776）20-5244

第8表

洪水時における直轄区間の兼用道路の通行止実施計画表

河川名	路線名	対象 観測所名	通報水位	実施水位	連絡先
九頭竜川	市道羽崎14号線	中角	8.00	9.00	坂井市建設課 (0776) 50-3051 (時間外) (0776) 66-1500
日野川	県道殿下福井線	深谷	4.20	5.20	福井土木管理課 (0776) 24-5113 (時間外) (0776) 24-5111
日野川	市道西部2-29号線	深谷	4.20	5.20	福井市道路課 (0776) 20-5560 (時間外) (0776) 20-5244
日野川	市道200号線	深谷	4.20	5.20	福井市道路課 (0776) 20-5560 (時間外) (0776) 20-5244
日野川	市道9号線	深谷	4.20	5.20	福井市道路課 (0776) 20-5560 (時間外) (0776) 20-5244
日野川	市道中央3-3号線	深谷	5.70	6.70	福井市道路課 (0776) 20-5560 (時間外) (0776) 20-5244
日野川	市道中央3-7号線	深谷	5.70	6.70	福井市道路課 (0776) 20-5560 (時間外) (0776) 20-5244
日野川	市道中央3-21号線	深谷	5.70	6.70	福井市道路課 (0776) 20-5560 (時間外) (0776) 20-5244
日野川	市道中央3-440号線	深谷	5.70	6.70	福井市道路課 (0776) 20-5560 (時間外) (0776) 20-5244
日野川	市道南部1-252号線	深谷	5.70	6.70	福井市道路課 (0776) 20-5560 (時間外) (0776) 20-5244
日野川	市道113号線	深谷	5.70	6.70	福井市道路課 (0776) 20-5560 (時間外) (0776) 20-5244
日野川	市道103号線	深谷	5.70	6.70	福井市道路課 (0776) 20-5560 (時間外) (0776) 20-5244
北川	町道4001号線	高塚	5.60	6.60	若狭町建設課 (0770) 45-9104 (時間外) (0770) 45-1111
北川	町道4509号線	高塚	5.60	6.60	若狭町建設課 (0770) 45-9104 (時間外) (0770) 45-1111
北川	市道丸山雲浜線	高塚	6.10	7.10	小浜市都市整備課 (0770) 53-1111 (時間外) (0770) 53-1111
北川	市道北川堤防線	高塚	6.10	7.10	小浜市都市整備課 (0770) 53-1111 (時間外) (0770) 53-1111
北川	県道羽賀東小浜停車場線	高塚	6.10	7.10	小浜土木管理用地課 (0770) 56-2101 (時間外) (0770) 56-2101
北川	町道56号線	高塚	6.60	7.60	若狭町建設課 (0770) 45-9104 (時間外) (0770) 45-1111
北川	町道2701号線	高塚	6.60	7.60	若狭町建設課 (0770) 45-9104 (時間外) (0770) 45-1111
北川	県道小浜大飯高浜 自転車道	高塚	6.60	7.60	小浜土木管理用地課 (0770) 56-2101 (時間外) (0770) 56-2101

第9表

主要水防倉庫一覧

番号	河川名	倉庫名	管理者名	所在地	施工年月	摘要
福一 1	足羽川	豊島	福井土木	福井市勝見1丁目	H11.11	木田橋右岸下流40m
2	荒川	城東4	福井土木	福井市城東4丁目28-1	H9.3	福井土木構内
3	九頭竜川	松岡	福井土木	吉田郡永平寺町 松岡松ヶ原4丁目311	H6.3	五松橋下流1,000m左岸
4	足羽川	中央	福井市	福井市中央2丁目	H20.12	泉橋上流80m右岸
5	足羽川	春日	福井市	福井市春日1丁目	S27.1	木田橋上流50m左岸
6	荒川	日之出	福井市	福井市日之出4丁目1-17	S28.12	荒川と古川の合流点
7	日野川	海老助	福井市	福井市地藏堂町	S18.9	明治橋下流10m右岸
8	日野川	下江守	福井市	福井市下江守町	S27.2	朝宮橋上流10m右岸
9	九頭竜川	舟橋	福井市	福井市舟橋町	S25.3	九頭竜橋上流370m左岸
10	九頭竜川	灯明寺	福井市	福井市舟橋新1丁目	S49.9	中角橋下流50m左岸
11	九頭竜川	四十谷	福井市	福井市岸水町	S31.3	大安寺小中学校前左岸
12	九頭竜川	高屋	福井市	福井市高屋町	S27.9	高屋橋上流20m右岸
13	九頭竜川	中角	福井市	福井市中角町	H8.3	中角橋下流500m右岸
14	日野川	三尾野	福井市	福井市三尾野町	H12.1	清水山橋下流300m右岸
15	足羽川	下馬	福井市	福井市下馬1丁目	S33.3	足羽大橋上流200m左岸
16	日野川	南居	福井市	福井市江守の里2丁目	H24.3	江端ポンプ場 上流650m右岸
17	三本木川	鮎川	福井市	福井市鮎川町133-1-13	S48.4	日本海タウン南200m
18	九頭竜川	中ノ郷	福井市	福井市中ノ郷町	不詳	九頭竜橋(北陸自動車道) 上流600m左岸
19	未更毛川	安田	福井市	福井市安田町	S39.11	日野川・未更毛川合流点
20	九頭竜川	下森田	福井市	福井市下森田新町	H26.4	森田小学校前右岸
21	九頭竜川	上野	福井市	福井市東森田1丁目	H28.8	福井市水道森田浄水場南西角右岸
22	九頭竜川	三宅	福井市	福井市三宅町	S42.11	布施田橋下流300m左岸
23	荒川	城東	福井市	福井市城東1丁目8	H23.7	荒川・古川合流点左岸
24	足羽川	中毘沙門	福井市	福井市中毘沙門町	S48.11	毘沙門橋下流50m左岸
25	足羽川	稲津	福井市	福井市稲津町	S46.9	稲津橋上流500m右岸
26	管内河川	中消防署	福井市	福井市松本4丁目9-36	H26.1	中消防署内
27	管内河川	南消防署	福井市	福井市花堂中1丁目14-25	S47.4	南消防署内
28	管内河川	東消防署	福井市	福井市和田東2丁目2205	S56.4	東消防署内
29	管内河川	臨海消防署	福井市	福井市西畑町15-1-1	S61.4	臨海消防署内
30	足羽川	上宇坂 (美山分署)	福井市 消防局	福井市美山町6-9-1	H15.12	福井市東消防署・美山分署内
31	足羽川	下宇坂	福井市	福井市市波町22	S50.7	
32	足羽川	上味見	福井市	福井市中手町5-9	S54.12	旧味見小学校下
33	足羽川	下味見	福井市	福井市西河原町18-33-1	H16.12	美山公民館・下味見分館
34	足羽川	芦見	福井市	福井市西中町5-22	S58.3	旧芦見小学校・北側
35	足羽川	羽生	福井市	福井市大宮町	H18.1	JR越美北線・大宮駅前付近
36	志津川	小羽	福井市	福井市小羽町	S52.12	清水総合支所敷地内
37	日野川	片粕	福井市	福井市竹生町40-1	H17.8	清水東部環境センター横

第9表

主要水防倉庫一覧

番号	河川名	倉庫名	管理者名	所在地	施工年月	摘要
38	志津川	大森	福井市	福井市大森町33-29	S63.12	
39	管内	越廼総合支所	福井市	福井市蒲生町1-88	H18.4	越廼総合支所
40	大味川	蒲生	福井市	福井市蒲生町	H12.2	中央広場南側多目的倉庫
41	大味川	大味	福井市	福井市大味町38-3	H15.12	生活改善センター敷地内
42	大味川	居倉	福井市	福井市居倉町89-1	S45.12	居倉漁港駐車場
43	大味川	八ツ俣	福井市	福井市八ツ俣町宅地字50-17		専慶寺前
44	管内	越廼分署	福井市	福井市蒲生町1-89-1	H18.2	福井市臨海消防署越廼分署内
45	九頭竜川	松岡	永平寺町	吉田郡永平寺町 松岡松ヶ原4丁目311	H.5.3	松岡ふるさと学習館付近
46	九頭竜川	永平寺	永平寺町	吉田郡永平寺町東古市10-5	H.7.10	永平寺町役場 永平寺支所前
47	九頭竜川	上志比	永平寺町	吉田郡永平寺町石上	H10.1	上志比小学校から東200m
三一	九頭竜川	本部	三国土木	坂井市三国町錦4丁目2-68	S45.3	三国土木構内
2	九頭竜川	池見	三国土木	坂井市三国町池見26	H6.3	三国大橋右岸側橋台
3	九頭竜川	玉井	坂井市	坂井市三国町山王3丁目8	S30.4	港橋上流50m右岸
4	竹田川	水居	坂井市	坂井市三国町水居9-15-1	S60.3	水居集落西竹田川右岸堤防下
5	九頭竜川	下野	坂井市	坂井市三国町下野29-1	S52.3	旧嶺北消防組合坂井消防団第17分団車庫
6	管内河川	嶺北三国消防署	消防本部	坂井市三国町中央1丁目1-36	S59.3	消防署構内
7	九頭竜川	第1	坂井市	坂井市丸岡町東ニツ屋15字	H11.1	鳴鹿大堰下流500m右岸
8	竹田川	第2	坂井市	坂井市丸岡町里竹田3字	S60.8	里竹田集落内右岸
9	管内河川	嶺北消防署	消防本部	坂井市春江町随応寺17-10	S57.12	消防署構内
10	兵庫川	坂井	坂井市	坂井市坂井町高柳48-20	S52.8	嶺北消防組合坂井消防団第15分団横
11	管内河川	防災センター	坂井市	坂井市坂井町下新庄1-1	H7.12	坂井市役所本庁舎北隣
12	磯部川	春江	坂井市	坂井市春江町安沢28-20	S40.3	磯部川水門の南左岸
13	管内河川	嶺北丸岡消防署	消防本部	坂井市丸岡町一本田5-36		消防署構内
14	五味川	長畝	坂井市	坂井市丸岡町長畝70-3-1	H2.3	旧嶺北消防組合坂井消防団第3分団車庫
15	竹田川	上番	あわら市	あわら市上番40字5-2	H6.3	上重橋南150m
16	竹田川	市姫	あわら市	あわら市市姫2丁目266番地2	H28.8	あわら市役所北側職員駐車場内
17	竹田川	瓜生	あわら市	あわら市瓜生12-5-2	S58.3	国道8号線沿横山神社南100m
奥一	管内	友江	奥越土木	大野市友江	S45.3	奥越土木構内
2	真名川	森政	奥越土木	大野市森政領家	H7.3	君が代橋上流500m左岸
3	管内	滝波	奥越土木	勝山市滝波町1丁目	S45.3	勝山除雪基地 (旧奥越土木勝山維持管理課構内)
4	清滝川	猪島	大野市	大野市猪島	S46.	猪島橋上流20m左岸
5	九頭竜川	地域交流センター	大野市	大野市朝日25-5	R2.12	和泉地域交流センター敷地内附属棟
6	九頭竜川	勝山第1	勝山市	勝山市立川町1丁目	S61.	勝山橋上流650m右岸
7	九頭竜川	勝山第2	勝山市	勝山市北郷町東野	H2.	北郷まちづくり会館裏
8	管内		奥越土木	大野市牛ヶ原		
丹一	管内	上太田	丹南土木	越前市上太田町	S40.4	丹南土木構内
2	管内	栗田部	丹南土木	越前市栗田部町	H23.10	越前警察署今立分庁舎構内

第9表

主要水防倉庫一覧

番号	河川名	倉庫名	管理者名	所在地	施工年月	摘要
3	日野川	西山	丹南土木 (鯖江・丹生)	鯖江市西山町	S46.	旧鯖江土木構内
4	天王川	気比庄	丹南土木 (鯖江・丹生)	丹生郡越前町気比庄	S45.	徳万橋下流600m右岸
5	管内河川	防災拠点施設	鯖江市	鯖江市西山町	S41.12	旧鯖江土木事務所
6	管内河川	消防署	鯖江・丹生 消防組合	鯖江市西山町	H7.3	鯖江・丹生消防組合消防署内
7	管内河川	鳥羽分団倉庫	鯖江・丹生 消防組合	鯖江市神明町5丁目	H23.5	鯖江消防団鳥羽分団倉庫
8	月尾川	月尾谷	越前市	越前市轟井町11-39-2	H20.12	月尾サブセンター駐車場西側
9	日野川	中消防署	越前市	越前市千福町126	R6.3	消防署敷地内
10	日野川	越前第1	越前市	越前市堀川町	S27.11	万代橋と帆山橋の中間左岸
11	日野川	越前第2	越前市	越前市堀川町	S31.3	万代橋と帆山橋の中間左岸
12	日野川	越前第3	越前市	越前市帆山町	S31.	万代橋と帆山橋の中間右岸
13	日野川	越前第4	越前市	越前市八幡1丁目	S33.1	豊橋東詰右岸
14	服部川	藤木	越前市	越前市藤木町	S26.4	服間小学校南
15	日野川	南条	南越前町	南条郡南越前町鋳物師	S63.11	南越前町除雪基地
16	日野川	今庄	南越前町	南条郡南越前町大門	H15.3	南越前町堺分団倉庫西側
17	足羽川	月ヶ瀬	池田町	今立郡池田町月ヶ瀬	H28.10	避難所用資機材倉庫内
18	魚見川	第一分団倉庫	南越消防組合	今立郡池田町新保	S57.12	消防第一分団倉庫内
19	足羽川	第二分団倉庫	南越消防組合	今立郡池田町稲荷	S60.1	消防第二分団倉庫内
20	足羽川	第三分団倉庫	南越消防組合	今立郡池田町谷口	S60.3	消防第三分団倉庫内
21	足羽川	第四分団倉庫	南越消防組合	今立郡池田町松ヶ谷	H29.6	消防第四分団倉庫内
22	足羽川	東消防署 池田分署	南越消防組合	今立郡池田町稲荷	S49.5	池田分署倉庫内
23	天王川	天王	越前町	丹生郡越前町気比庄	H27.3	朝日中学校構内
24	天王川	織田地区防災倉庫	越前町	丹生郡越前町織田	H24.6	消防団織田地区第2分団倉庫内
25	天王川	越前消防団宮崎 地区第1分団倉庫	越前町	丹生郡越前町江波	H11.12	宮崎郵便局横
26	河野川	河野分署	南越 消防組合	南条郡南越前町今泉	H16.3	南越消防組合河野分署内
27	日野川 吉野瀬川	中消防署	南越 消防組合	越前市千福町126	H17.4	南越消防組合中消防署内
28	鞍谷川	東消防署	南越 消防組合	越前市西樫尾町	H10.4	南越消防組合東署内
29	日野川	南消防署	南越 消防組合	南条郡南越前町湯尾	H12.4	南越消防組合南署内
敦一	管内	中央	敦賀土木	敦賀市中央町	S42.3	敦賀土木構内
2	助高川	新和	敦賀市	敦賀市新和町	S51.8	助高川右岸市上水道敷地内
3	黒河川	和久野	敦賀市	敦賀市和久野	S30.1	和久野橋下流10m左岸
4	笹の川	中郷	敦賀市	敦賀市坂下	H22.9	中郷公民館敷地内
5	木の芽川	若泉	敦賀市	敦賀市若泉	H7.8	木ノ芽橋上流600m、左岸
6	五位川	疋田	敦賀市	敦賀市疋田	S40.11	国道161号分岐点から上流60m左岸
7	耳川	美浜第1	美浜町	三方郡美浜町河原市	S54.3	美浜大橋下流50m右岸
8	耳川	美浜第2	美浜町	三方郡美浜町興道寺	H14.8	敦賀美方消防組合美浜消防署前
9	鱒川	三方防災 倉庫	若狭町	三方上中郡若狭町北前川	H9.12	敦賀美方消防組合三方消防署横
浜一	管内	遠敷	小浜土木	小浜市遠敷	S49.	小浜土木構内

第9表

主要水防倉庫一覧

番号	河川名	倉庫名	管理者名	所在地	施工年月	摘要
2	南川	和久里	小浜市	小浜市和久里	H8.3	今富児童クラブ横
3	北川	丸山	小浜市	小浜市丸山	H3.3	丸山橋上流300m右岸 江古川橋北側橋詰
4	北川	太良庄	小浜市	小浜市太良庄	H4.12	高塚橋上流400m右岸 市道太良線沿い
5	南川	城内	小浜市	小浜市城内1丁目	H元.5	大手橋上流100m右岸
6	田村川	中名田	小浜市	小浜市下田	H16.10	中名田公民館東100m
7	松永川	松永	小浜市	小浜市東市場	H8.3	旧松永小学校北250m
8	佐分利川	佐分利	おおい町	大飯郡おおい町石山	H8.	佐分利大橋右岸
9	佐分利川	本郷第1	おおい町	大飯郡おおい町本郷	S56.	若狭消防組合若狭消防署大飯分署裏
10	佐分利川	本郷第2	おおい町	大飯郡おおい町本郷	H2.	本郷大橋横
11	南川	久坂	おおい町	大飯郡おおい町久坂	H7.5	久坂橋上流200m左岸
12	管内	大島	おおい町	大飯郡おおい町大島	H11	消防団拠点施設内
13	管内	本部	高浜町	大飯郡高浜町宮崎	H8.3	若狭消防組合若狭消防署高浜分署構内
14	鳥羽川	上中水防倉庫	若狭町	三方上中郡若狭町上吉田	H24.11	若狭消防組合若狭消防署上中分署内
合計	124箇所					

第10表

水防資器材備蓄一覧表

番号	倉庫	管理者	17 品 目 資 器 材																	そ の 他 の 資 器 材														
			俵 (枚)	かます (枚)	袋類 (枚)	畳 (枚)	むしろ (枚)	縄 (巻)	竹 (束)	生木 (本)	丸太 (本)	杭 (本)	蛇籠 (本)	置石 (m3)	土砂 (m3)	鉄線 (kg)	釘 (kg)	板類 (枚)	かす が い (本)	スコ ップ (丁)	掛 矢 (丁)	ペン チ (丁)	まさ かり (丁)	ロー プ (巻)	一輪 車 (台)	照明 具 (台)	くわ (丁)	金 鋸 (丁)	つる はし (丁)	に な い ぼう (本)	クリ ッ パー (丁)	シート 類 (枚)	大型 土のう (袋)	土砂 詰め 大型 土のう (袋)
福- 1	豊島	福井土木	-	-	15,900	70	110	145	-	-	140	140	-	-	225	-	-	-	24	6	10	5	13	5	4	9	10	9	-	-	90	200	-	-
福- 2	城東4	福井土木	160	30	5,600	15	220	200	-	-	250	200	-	-	125	-	-	-	45	10	5	2	10	8	22	9	12	2	-	-	3	50	-	-
福- 3	松岡	福井土木	-	240	6,800	16	100	125	-	-	120	140	-	-	100	-	-	-	25	7	3	5	12	5	6	9	-	5	-	-	50	-	-	-
福- 4	中央	福井市	-	-	1,510	-	16	24	-	-	8	73	-	-	60	-	-	-	20	6	4	-	-	-	5	4	4	-	2	10	-	-	-	
福- 5	春日	福井市	-	-	1,900	13	20	25	27	-	171	95	-	-	35	-	-	20	25	5	4	-	-	2	-	4	4	2	28	2	16	-	-	-
福- 6	日之出	福井市	760	-	1,250	36	20	76	80	-	255	224	-	-	95	-	-	40	25	8	10	5	-	2	-	10	8	10	-	4	5	-	-	-
福- 7	海老助	福井市	1,235	-	1,350	11	160	20	21	-	68	34	-	-	50	-	-	68	20	12	3	1	-	-	-	5	3	3	-	1	10	-	-	-
福- 8	下江守	福井市	-	-	1,900	-	164	20	-	-	211	10	-	-	20	-	-	-	25	5	4	2	-	2	-	5	7	1	-	1	10	-	-	-
福- 9	舟橋	福井市	990	-	1,500	9	105	31	-	-	-	65	-	-	79	-	-	-	22	5	3	1	-	-	-	5	3	4	-	2	10	-	-	-
福- 10	灯明寺	福井市	1,170	-	1,500	-	210	32	-	-	-	40	-	-	86	-	-	-	20	5	3	1	-	-	-	5	2	4	10	2	10	-	-	-
福- 11	四十谷	福井市	580	-	1,980	-	39	36	-	-	24	41	-	-	74	-	-	-	20	4	3	-	-	3	-	5	3	2	-	2	7	-	-	-
福- 12	高屋	福井市	1,175	-	1,600	9	74	35	-	-	59	34	-	-	20	-	-	-	25	5	3	1	-	-	-	5	9	5	-	1	10	-	-	-
福- 13	中角	福井市	800	-	1,300	-	90	35	-	-	78	40	-	-	36	-	-	-	22	4	3	-	-	-	5	3	1	-	2	10	-	-	-	
福- 14	三尾野	福井市	-	-	6,945	-	195	95	1	-	88	132	-	-	177	-	-	-	21	13	17	1	-	4	-	15	7	10	-	-	55	-	-	-
福- 15	下馬	福井市	-	-	3,100	-	43	20	-	-	94	95	-	-	-	-	-	-	25	6	4	1	-	2	-	10	4	11	-	4	10	-	-	-
福- 16	南居	福井市	-	-	1,900	-	10	5	-	-	-	-	-	-	-	-	-	-	23	2	1	-	-	2	-	-	1	-	-	-	10	-	-	-
福- 17	鮎川	福井市	123	-	1,600	-	25	17	5	-	32	55	-	-	50	-	-	-	27	5	3	2	-	2	-	5	3	2	-	3	6	-	-	-
福- 18	中ノ郷	福井市	616	-	1,250	-	40	31	-	-	93	150	-	-	21	-	-	-	20	4	3	1	-	-	-	5	3	2	-	2	5	-	-	-
福- 19	安田	福井市	580	-	1,350	4	80	50	-	-	65	55	-	-	20	-	-	-	23	5	3	3	-	-	-	5	3	3	-	1	10	-	-	-
福- 20	下森田	福井市	165	-	1,700	-	35	37	90	-	68	50	-	-	60	-	-	-	23	4	4	1	-	-	-	5	10	3	-	1	10	-	-	-
福- 21	上野	福井市	-	-	1,720	-	60	15	-	-	20	-	-	-	19	-	-	-	23	4	3	-	-	-	5	3	5	-	1	10	-	-	-	
福- 22	三宅	福井市	-	-	1,950	-	15	16	10	-	12	36	-	-	50	-	-	-	28	3	3	-	1	1	-	5	3	2	3	1	7	-	-	-
福- 23	城東	福井市	-	-	1,250	-	10	5	-	-	-	-	-	-	-	-	-	-	20	1	-	-	-	1	-	-	-	-	-	5	-	-	-	
福- 24	中叟沙門	福井市	182	-	1,250	5	85	37	2	-	76	80	-	-	55	-	-	-	30	6	6	-	-	1	-	8	6	6	-	4	6	-	-	-
福- 25	稲津	福井市	540	-	1,250	-	75	42	7	-	45	30	-	-	-	-	-	-	22	3	3	-	-	-	-	5	3	3	-	2	5	-	-	-
福- 26	中消防署	福井市	-	-	2,100	-	15	29	3	-	-	24	-	-	208	-	-	30	55	6	7	2	-	11	4	6	10	17	-	4	77	-	-	-
福- 27	南消防署	福井市	-	-	1,200	-	-	-	-	-	-	19	-	-	131	-	-	35	26	2	2	1	-	2	4	-	4	-	-	4	30	-	-	-
福- 28	東消防署	福井市	-	-	6,310	-	25	88	4	-	-	14	-	-	330	-	-	21	133	12	18	6	-	7	7	12	10	12	-	9	126	-	-	-
福- 29	臨海消防署	福井市	-	-	2,080	-	66	29	-	-	-	34	-	-	-	-	-	30	60	5	8	1	-	5	-	4	5	-	7	89	-	-	-	
福- 30	美山分署	福井市	-	-	1,250	-	30	9	-	-	-	10	-	-	2	-	-	-	15	5	1	-	-	3	-	3	-	-	-	45	-	-	-	
福- 31	下宇坂	福井市	-	-	1,000	-	3	5	-	-	-	-	-	-	1	-	-	-	10	1	1	-	-	-	-	1	-	2	-	-	5	-	-	-
福- 32	上味見	福井市	-	-	1,000	-	3	5	-	-	-	5	-	-	1	-	-	-	5	1	1	-	-	-	-	3	-	-	-	-	5	-	-	-
福- 33	下味見	福井市	-	-	1,000	-	3	5	-	-	-	-	-	-	1	-	-	-	10	-	1	-	-	-	-	-	-	-	-	-	5	-	-	-

第10表

水防資器材備蓄一覧表

番号	倉庫	管理者	17 品 目 資 器 材																	そ の 他 の 資 器 材															
			俵 (枚)	かます (枚)	袋類 (枚)	畳 (枚)	むしろ (枚)	縄 (巻)	竹 (束)	生木 (本)	丸太 (本)	杭 (本)	蛇籠 (本)	置石 (m3)	土砂 (m3)	鉄線 (kg)	釘 (kg)	板類 (枚)	かすがい (本)	スコップ (丁)	掛矢 (丁)	ペンチ (丁)	まさかり (丁)	ロープ (巻)	一輪 車 (台)	照明 具 (台)	くわ (丁)	金鋸 (丁)	つる はし (丁)	にない ぼう (本)	クリッ パー (丁)	シート 類 (枚)	大型 土のう (袋)	土砂 詰め 大型 土のう (袋)	ボトル ユニット (袋)
福- 34	芦見	福井市	-	-	1,000	-	3	5	-	-	-	5	-	-	-	1	-	-	-	5	1	1	-	-	-	-	3	-	-	-	-	5	-	-	-
福- 35	羽生	福井市	-	-	1,000	-	3	4	-	-	-	4	-	-	-	1	-	-	-	5	2	1	-	-	-	-	3	-	-	-	-	5	-	-	-
福- 36	小羽	福井市	-	-	2,300	-	-	-	-	-	10	-	-	-	20	-	-	-	17	1	3	-	-	2	7	2	-	1	-	-	31	-	-	-	
福- 37	片粕	福井市	-	-	2,050	-	-	-	10	-	-	46	-	-	-	-	-	-	15	-	-	-	-	1	-	-	-	-	-	10	-	-	-		
福- 38	大森	福井市	-	-	1,900	-	-	-	-	-	36	-	-	-	-	-	-	-	13	2	-	-	-	1	-	4	-	-	-	10	-	-	-		
福- 39	越廼総合支所	福井市	-	-	410	-	-	20	-	-	-	-	-	-	45	-	-	-	20	5	7	-	-	-	-	1	-	-	2	2	-	-	-		
福- 40	蒲生	福井市	-	-	960	-	-	5	-	-	-	-	-	-	-	-	-	-	9	4	20	-	-	8	-	3	13	21	-	1	2	-	-	-	
福- 41	大味	福井市	-	-	750	-	-	-	-	-	-	-	-	-	-	-	-	-	13	-	-	-	-	2	-	-	-	-	-	2	-	-	-		
福- 42	居倉	福井市	-	-	350	-	-	-	-	-	-	-	-	-	-	-	-	-	-	-	-	-	-	-	-	-	-	-	2	-	-	-			
福- 43	八ツ俣	福井市	-	-	350	-	-	-	-	-	-	-	-	-	-	-	-	-	10	3	10	-	-	3	10	-	10	10	-	5	2	-	-	-	
福- 44	越廼分署	福井市	-	-	350	-	15	9	-	-	-	-	-	-	-	-	-	-	28	-	2	-	-	1	-	-	-	-	1	20	-	-	-		
福- 45	松岡	永平寺町	-	-	3,000	16	100	1	-	-	-	53	-	-	-	20	-	-	-	73	6	2	-	-	4	-	6	-	3	-	-	20	-	-	
福- 46	永平寺	永平寺町	-	-	330	-	-	1	-	-	60	21	-	-	-	10	-	-	-	140	12	1	-	-	5	-	8	-	2	-	-	12	-	-	
福- 47	上志比	永平寺町	-	-	50	-	-	9	-	-	30	47	-	-	-	40	-	-	-	46	4	5	-	-	8	-	22	-	5	-	-	20	-	-	
福- 48	上志比 跨線橋下	福井土木	-	-	-	-	-	-	-	-	-	-	-	-	-	-	-	-	-	-	-	-	-	-	-	-	-	-	-	-	-	85	21		
	福井土木管内		9,076	270	102,615	204	2,367	1,401	260	0	2,113	2,111	0	0	0	2,268	0	0	244	1,350	212	201	42	36	106	64	225	166	179	41	71	905	250	85	21
三- 1	本部	三国土木	-	-	900	-	-	-	-	-	-	-	-	-	-	-	-	-	49	4	-	-	5	6	-	1	-	7	-	-	-	-	-	-	
三- 2	池見	三国土木	-	310	8,000	29	135	50	14	-	75	75	-	-	-	1	-	10	-	12	2	-	-	-	-	4	-	5	-	-	-	80	105	-	
三- 3	玉井	坂井市	-	340	14,000	-	-	15	-	-	-	-	-	-	30	-	-	-	42	2	1	-	-	3	-	-	-	-	-	2	-	-	-		
三- 4	水居	坂井市	-	2	2,000	-	-	-	3	-	50	105	-	-	-	100	-	-	-	52	10	2	4	-	3	-	2	4	2	-	-	2	-	-	
三- 5	下野	坂井市	-	700	200	-	-	-	-	-	-	-	-	-	30	-	-	-	10	1	1	-	-	3	-	-	-	-	-	2	-	-	-		
三- 6	嶺北三國消防署	消防本部	-	-	1,118	-	-	-	-	-	-	5	-	-	-	100	-	-	-	87	14	3	3	-	5	-	3	4	3	-	12	26	-	-	
三- 7	第1	坂井市	-	-	1,100	-	-	-	-	-	12	12	-	-	-	150	-	-	-	21	8	3	-	2	8	-	2	5	3	-	-	4	-	-	
三- 8	第2	坂井市	-	-	800	-	-	-	-	-	45	50	-	-	-	50	-	-	-	25	12	3	2	4	8	-	4	9	5	-	-	1	-	-	
三- 9	嶺北消防署	消防本部	-	-	300	-	-	-	-	-	12	15	-	-	-	-	-	-	30	10	2	-	1	2	-	2	5	2	-	-	-	-	-	-	
三- 10	坂井	坂井市	-	-	3,600	-	55	4	13	-	70	228	-	-	-	4	-	-	40	30	16	1	-	4	12	9	6	6	11	-	-	8	-	-	
三- 11	防災センター	坂井市	-	-	3,000	-	-	-	-	-	10	-	-	-	5	-	-	-	30	34	5	24	4	6	7	-	5	33	-	-	10	-	-	-	
三- 12	春江	坂井市	-	-	600	7	9	39	9	-	14	378	-	-	-	31	-	75	7	22	11	7	-	-	17	2	6	25	10	-	-	27	-	-	
三- 13	嶺北丸岡消防署	消防本部	-	-	600	-	-	-	-	-	-	-	-	-	-	-	-	-	-	-	-	-	-	-	-	-	-	-	-	-	-	-	-	-	
三- 14	長畝	坂井市	-	-	400	-	-	-	-	-	10	25	-	-	-	100	-	-	-	10	5	3	-	2	2	-	2	5	3	-	-	2	-	-	
三- 15	上番	あわら市	-	-	8,600	6	-	29	-	-	90	15	-	-	-	-	-	-	20	7	9	-	-	5	-	9	8	9	-	-	7	-	-	-	
三- 16	市姫	あわら市	-	-	3,000	-	170	21	-	-	-	240	-	-	-	3	-	-	-	109	10	1	-	3	8	-	2	3	9	20	-	23	4	-	-
三- 17	瓜生	あわら市	-	-	4,000	14	250	30	40	-	30	85	-	-	-	3	1	-	-	61	11	4	-	-	9	2	12	10	13	-	-	10	-	-	-

第10表

水防資器材備蓄一覧表

番号	倉庫	管理者	17 品 目 資 器 材																	そ の 他 の 資 器 材															
			俵 (枚)	かます (枚)	袋類 (枚)	畳 (枚)	むしろ (枚)	縄 (巻)	竹 (束)	生木 (本)	丸太 (本)	杭 (本)	蛇籠 (本)	置石 (m3)	土砂 (m3)	鉄線 (kg)	釘 (kg)	板類 (枚)	かす が い (本)	スコ ップ (丁)	掛 矢 (丁)	ペン チ (丁)	まさ かり (丁)	ロー プ (巻)	一 輪 車 (台)	照 明 具 (台)	く わ (丁)	金 鋸 (丁)	つ る は し (丁)	に な い ぼ う (本)	クリ ッ パ ー (丁)	シ ー ト 類 (枚)	大 型 土 の う (袋)	土 砂 詰 め 大 型 土 の う (袋)	ボ ト ル ユ ニ ッ ト (袋)
	三国土木管内		0	1,352	52,218	56	619	188	79	0	408	1,243	0	0	0	607	1	85	47	610	157	45	33	25	97	20	55	89	115	20	12	124	84	105	0
奥- 1	友江	奥越土木	-	-	5,800	-	40	9	-	-	35	43	-	-	-	-	-	-	10	1	1	-	25	-	-	-	-	1	-	-	16	150	-	-	
奥- 2	森政	奥越土木	-	-	3,000	60	40	16	-	-	80	80	25	-	-	200	-	-	-	8	2	1	-	1	-	-	-	-	-	-	1	-	-	-	
奥- 3	滝波	奥越土木	-	-	2,750	-	-	4	-	-	28	3	-	-	-	25	2	-	-	20	2	2	-	2	-	-	-	-	-	3	10	85	40	-	
奥- 4	猪島	大野市	-	-	2,400	-	-	6	12	-	42	-	-	-	50	-	-	-	-	10	-	-	-	-	-	14	-	6	-	-	-	-	-	-	
奥- 5	和泉地域交流センター	大野市	-	-	800	-	-	-	-	-	-	50	18	-	3	-	-	-	22	3	-	-	2	1	-	3	-	-	-	-	-	-	-	-	
奥- 6	勝山第1	勝山市	-	70	3,300	20	65	9	40	-	165	90	7	-	-	275	-	-	-	70	8	7	-	13	7	-	17	7	5	12	18	60	50	-	-
奥- 7	勝山第2	勝山市	-	140	-	5	-	-	-	-	50	60	-	-	-	175	-	-	-	10	-	-	1	-	-	-	1	-	-	-	-	-	-	-	-
奥- 8	大野市牛ヶ原	福井県	-	-	-	-	-	-	-	-	-	-	-	-	-	-	-	-	-	-	-	-	-	-	-	-	-	-	-	-	-	-	40	-	
	奥越土木管内		0	210	18,050	85	145	44	52	0	358	368	50	0	3	725	2	0	0	140	26	11	1	43	8	0	35	7	12	12	22	86	285	80	0
丹- 1	上太田	丹南土木	-	-	3,740	-	-	-	-	10	27	10	-	-	-	25	-	-	100	27	2	1	-	5	2	-	2	3	10	-	-	-	430	-	-
丹- 2	栗田部	丹南土木	-	-	2,500	-	-	-	-	-	-	75	-	-	-	5	-	-	-	36	7	-	2	16	-	-	-	1	7	-	-	-	-	-	-
丹- 3	西山	丹南土木 (鯖丹)	-	-	12,000	20	-	20	-	-	5	130	-	-	-	40	8	-	200	27	3	6	2	12	5	2	4	6	3	-	3	132	100	-	-
丹- 4	気比庄	丹南土木 (鯖丹)	-	-	6,600	-	-	-	-	-	-	100	2	-	-	30	-	-	-	114	5	-	-	14	-	-	-	-	6	-	4	28	170	-	-
丹- 5	防災拠点施設	鯖江市	-	-	10,000	-	-	-	-	-	-	-	-	-	15	-	-	-	110	-	-	-	-	27	-	-	-	-	-	-	-	500	500	-	-
丹- 6	消防署	鯖江・丹生 消防組合	-	-	500	-	-	45	-	-	-	70	-	-	-	75	-	-	-	80	10	5	10	-	-	2	10	20	10	-	5	-	-	-	-
丹- 7	鳥羽分団	鯖江・丹生 消防組合	-	-	3,900	-	-	-	-	-	-	10	-	-	-	-	-	-	-	16	-	-	-	5	6	2	-	7	-	-	-	15	-	-	-
丹- 8	月尾谷	越前市	-	-	800	-	-	20	-	-	186	161	-	-	-	-	-	-	-	2	-	-	2	-	6	-	5	-	5	-	-	-	40	-	-
丹- 9	中消防署	越前市	-	-	-	-	-	-	-	-	-	-	-	-	-	-	-	-	-	-	-	-	-	-	-	-	-	-	-	-	-	-	-	-	-
丹- 10	越前第1	越前市	-	-	-	-	-	-	-	-	433	20	-	-	-	-	-	-	-	-	-	-	-	-	-	-	-	-	-	-	-	-	-	-	-
丹- 11	越前第2	越前市	-	-	3,600	18	-	45	-	-	57	-	-	-	-	3,100	-	-	140	83	14	11	5	4	11	-	14	28	25	-	24	10	130	-	-
丹- 12	越前第3	越前市	40	690	1,160	-	-	2	-	-	315	70	-	-	-	-	-	-	-	-	-	-	-	-	-	-	-	-	-	-	-	-	60	-	-
丹- 13	越前第4	越前市	-	-	2,430	-	-	5	-	-	95	44	-	-	-	-	-	-	-	73	5	-	4	-	2	-	6	-	8	-	-	21	-	-	-
丹- 14	藤木	越前市	-	-	850	-	-	-	-	-	63	60	-	-	-	-	-	-	-	3	-	-	-	-	-	-	-	-	-	-	-	6	30	-	-
丹- 15	南条	南越前町	-	-	-	-	-	-	-	-	-	-	-	-	-	-	-	-	-	29	10	2	4	-	-	-	14	-	9	-	-	-	-	-	-
丹- 16	今庄	南越前町	-	-	-	-	-	-	-	-	-	-	-	-	-	10	-	-	-	22	1	2	-	8	1	-	6	-	-	-	-	-	-	-	-
丹- 17	月ヶ瀬	池田町	-	-	1,780	-	-	12	-	-	80	68	-	-	-	90	-	23	-	79	1	3	-	-	9	-	30	-	3	-	6	41	50	-	-
丹- 18	第一分団車庫	南越消防組合	-	-	1,000	-	-	8	-	-	52	-	-	-	-	125	-	-	-	13	-	-	-	3	2	-	2	3	4	-	3	10	245	-	-
丹- 19	第二分団車庫	南越消防組合	-	-	800	-	-	8	-	-	-	-	-	-	-	-	-	-	-	16	-	-	-	-	1	-	4	-	-	-	-	1	10	-	-
丹- 20	第三分団車庫	南越消防組合	-	-	1,000	-	-	-	-	-	-	-	-	-	-	-	-	-	-	7	-	-	-	-	1	-	-	-	-	-	-	1	20	-	-
丹- 21	第四分団車庫	南越消防組合	-	-	1,000	-	-	6	-	-	57	-	-	-	-	200	-	20	-	9	1	2	-	5	2	-	3	4	4	-	3	6	490	-	-
丹- 22	東消防署 池田分署	南越消防組合	-	-	1,500	-	-	1	-	-	-	-	-	-	-	-	-	-	-	4	-	7	-	1	-	-	4	2	1	-	9	12	100	-	-
丹- 23	天王	越前町	120	-	1,000	4	-	6	-	-	55	70	-	-	-	6	-	-	-	40	4	10	-	-	14	-	10	2	6	-	9	20	-	-	-

第10表

水防資器材備蓄一覧表

番号	倉庫	管理者	17 品 目 資 器 材																	そ の 他 の 資 器 材															
			俵 (枚)	かます (枚)	袋類 (枚)	畳 (枚)	むしろ (枚)	縄 (巻)	竹 (束)	生木 (本)	丸太 (本)	杭 (本)	蛇籠 (本)	置石 (m3)	土砂 (m3)	鉄線 (kg)	釘 (kg)	板類 (枚)	かすがい (本)	スコップ (丁)	掛矢 (丁)	ベンチ (丁)	まさかり (丁)	ロープ (巻)	一輪車 (台)	照明具 (台)	くわ (丁)	金鋸 (丁)	つるはし (丁)	にないぼう (本)	クリップ パー (丁)	シート 類 (枚)	大型土 のう (袋)	土砂詰 め大 型土 のう (袋)	ボトル ユニ ット (袋)
丹- 24	織田地区防災倉庫	越前町	-	-	1,600	-	-	5	-	-	18	-	-	-	100	-	-	-	25	-	-	-	-	3	-	-	-	-	2	6	-	-	-		
丹- 25	越前消防団宮崎地区第1分団車庫	越前町	-	-	500	-	-	-	-	-	-	-	-	-	-	-	-	-	10	2	2	-	2	1	3	-	-	-	-	6	-	-	-		
丹- 26	河野分署	南越消防組合	-	-	810	-	-	6	-	-	38	-	-	-	100	-	-	-	27	6	-	-	5	-	13	2	2	-	6	10	15	-	-		
丹- 27	中消防署	南越消防組合	-	-	4,000	-	-	14	-	-	162	-	-	-	90	-	-	-	52	1	-	3	-	-	3	8	1	-	6	31	-	-	-		
丹- 28	東消防署	南越消防組合	-	-	1,020	-	-	6	-	-	161	-	-	-	75	-	-	-	35	4	-	3	1	2	-	2	14	1	-	2	44	-	-	-	
丹- 29	南消防署	南越消防組合	-	-	1,280	-	-	19	-	-	22	-	-	-	100	-	-	-	8	2	-	-	-	-	3	-	-	-	-	16	-	40	-		
丹- 30	越前町梅浦	丹南土木(鯖丹)	-	-	-	-	-	-	-	-	-	-	-	-	-	-	-	-	-	-	-	-	-	-	-	-	-	-	-	-	-	191	58		
丹- 31	越前町下糸生	丹南土木(鯖丹)	-	-	-	-	-	-	-	-	-	-	-	-	-	-	-	-	-	-	-	-	-	-	-	-	-	-	-	-	-	453	-		
丹- 32	越前町厨	丹南土木(鯖丹)	-	-	-	-	-	-	-	-	-	-	-	-	-	-	-	-	-	-	-	-	-	-	-	-	-	-	-	-	-	353	8		
丹- 33	鯖江市御幸町4丁目	丹南土木(鯖丹)	-	-	-	-	-	-	-	-	-	-	-	-	-	-	-	-	-	-	-	-	-	-	-	-	-	-	-	-	-	86	-		
丹- 34	越前市東運動公園内	丹南土木	-	-	-	-	-	-	-	-	-	-	-	-	-	-	-	-	-	-	-	-	-	-	-	-	-	-	-	-	-	59	-		
丹- 35	南条農村総合運動公園内	丹南土木	-	-	-	-	-	-	-	-	-	-	-	-	-	-	-	-	-	-	-	-	-	-	-	-	-	-	-	-	-	-	-		
丹- 36	宅良保育所横	丹南土木	-	-	-	-	-	-	-	-	-	-	-	-	-	-	-	-	-	-	-	-	-	-	-	-	-	-	-	-	-	53	-		
丹- 37	越前市広瀬町	丹南土木	-	-	-	-	-	-	-	-	-	-	-	-	-	-	-	-	-	-	-	-	-	-	-	-	-	-	-	-	-	31	-		
丹- 38	越前市西河内ストックヤード	丹南土木	-	-	-	-	-	-	-	-	-	-	-	-	-	-	-	-	-	-	-	-	-	-	-	-	-	-	-	-	-	100	-		
	丹南土木管内		160	690	65,370	42	0	228	0	10	1,425	1,289	2	0	15	4,171	8	43	440	947	78	51	35	76	97	12	135	100	105	0	82	916	2,390	1,366	66
敦- 1	中央	敦賀土木	-	-	7,000	-	-	-	-	60	40	-	-	-	125	-	-	-	21	6	-	-	40	8	4	1	3	10	-	-	90	170	-	46	
敦- 2	新和	敦賀市	-	-	300	-	4	6	-	143	145	-	-	-	40	-	7	100	105	11	5	4	17	15	-	1	10	-	-	5	10	-	-	-	
敦- 3	和久野	敦賀市	-	-	850	-	500	14	-	124	18	-	-	-	80	-	-	5	22	5	-	1	2	7	-	5	-	4	12	-	6	-	-	-	
敦- 4	中郷	敦賀市	-	-	1,000	-	96	100	50	66	19	-	-	-	160	-	-	22	16	1	-	2	2	19	-	3	-	25	-	10	478	-	-		
敦- 5	若泉	敦賀市	-	-	200	-	30	24	13	160	-	-	-	-	60	-	-	180	18	1	-	6	2	20	-	5	24	10	-	-	50	-	-	-	
敦- 6	正田	敦賀市	-	-	800	-	300	40	-	-	80	-	-	-	180	-	-	100	26	6	7	8	1	8	-	5	10	4	5	-	8	-	-	-	
敦- 7	美浜第1	美浜町	-	-	2,800	-	-	-	-	-	-	-	-	-	-	-	-	-	-	-	-	-	-	-	-	-	-	-	-	-	-	-	-	-	
敦- 8	美浜第2	美浜町	-	-	3,050	-	600	-	-	-	600	-	-	2	49	-	-	-	46	2	3	-	4	3	-	-	3	4	-	-	10	120	-	-	
敦- 9	三方防災備蓄倉庫	若狭町	-	-	781	-	-	-	-	-	7	-	-	-	250	-	-	-	70	10	7	-	-	20	-	17	3	3	-	7	19	-	-	-	
敦- 10	美浜町松原	敦賀土木	-	-	-	-	-	-	-	-	-	-	-	-	-	-	-	-	-	-	-	-	-	-	-	-	-	-	-	-	-	124	23		
敦- 11	敦賀市助生野	敦賀土木	-	-	-	-	-	-	-	-	-	-	-	-	-	-	-	-	-	-	-	-	-	-	-	-	-	-	-	-	-	-	-	-	
敦- 12	敦賀市程曲	敦賀土木	-	-	-	-	-	-	-	-	-	-	-	-	-	-	-	-	-	-	-	-	-	-	-	-	-	-	-	-	-	-	97	-	
敦- 13	若狭町神子	敦賀土木	-	-	-	-	-	-	-	-	-	-	-	-	-	-	-	-	-	-	-	-	-	-	-	-	-	-	-	-	-	177	-		
敦- 14	若狭町海山	敦賀土木	-	-	-	-	-	-	-	-	-	-	-	-	-	-	-	-	-	-	-	-	-	-	-	-	-	-	-	-	-	9	-		
敦- 15	元比田	敦賀土木	-	-	-	-	-	-	-	-	-	-	-	-	-	-	-	-	-	-	-	-	-	-	-	-	-	-	-	-	-	9	-		
	敦賀土木管内		0	0	16,781	0	1,530	184	63	0	553	909	0	0	2	944	0	7	407	324	42	22	21	68	100	4	37	53	35	42	7	198	778	416	69
浜- 1	遠敷	小浜土木	-	70	18,690	-	200	2	-	-	19	-	-	-	20	5	3	-	30	-	-	-	10	-	4	-	-	4	-	-	58	234	-	55	

第10表

水防資器材備蓄一覧表

番号	倉庫	管理者	17 品 目 資 器 材																	そ の 他 の 資 器 材																
			俵 (枚)	かます (枚)	袋類 (枚)	畳 (枚)	むしろ (枚)	縄 (巻)	竹 (束)	生木 (本)	丸太 (本)	杭 (本)	蛇籠 (本)	置石 (m3)	土砂 (m3)	鉄線 (kg)	釘 (kg)	板類 (枚)	かす がい (本)	スコ ップ (丁)	掛矢 (丁)	ベンチ (丁)	まさ かり (丁)	ロー プ (巻)	一輪 車 (台)	照明 具 (台)	くわ (丁)	金鋸 (丁)	つる はし (丁)	にない ぼう (本)	クリッ パー (丁)	シート 類 (枚)	大型 土のう (袋)	土砂 詰め 大型 土のう (袋)	ボトル ユニッ ト (袋)	
浜- 2	和久里	小浜市	-	-	1,200	-	-	39	2	-	30	-	-	100	2	-	10	50	5	10	9	-	6	2	3	10	6	-	4	150	20	-	-			
浜- 3	丸山	小浜市	-	-	1,540	-	7	40	22	-	22	-	-	50	1	-	10	40	4	14	5	4	10	2	9	12	7	-	4	6	100	-	-			
浜- 4	太良庄	小浜市	-	-	1,700	-	-	26	-	-	25	30	-	-	100	1	-	25	12	10	-	3	5	1	-	4	4	-	5	11	20	-	-			
浜- 5	城内	小浜市	-	-	3,500	-	-	33	-	-	4	110	-	-	75	1	-	12	118	11	10	-	5	6	6	2	10	5	-	8	175	235	-	-		
浜- 6	中名田	小浜市	-	-	1,450	-	-	26	20	-	-	20	-	-	100	-	-	30	6	6	4	3	6	1	4	10	6	-	4	70	22	-	-			
浜- 7	松永	小浜市	-	-	1,500	-	120	24	-	-	-	15	-	-	100	2	-	20	25	7	5	2	2	8	1	4	4	5	-	4	30	80	-	-		
浜- 8	佐分利	おおい町	-	500	2,750	-	125	140	18	-	17	33	-	-	50	-	-	56	90	4	9	3	2	2	2	5	12	4	-	2	-	100	-	-		
浜- 9	本郷第1	おおい町	-	-	8,700	-	-	70	-	-	-	111	-	-	90	-	-	25	70	3	8	3	11	6	1	2	10	6	-	2	18	100	-	-		
浜- 10	本郷第2	おおい町	-	500	1,700	-	140	120	-	-	72	28	-	-	120	-	-	300	50	7	1	3	-	2	1	-	10	9	-	1	110	-	-			
浜- 11	久坂	おおい町	-	-	12,600	-	3	62	-	-	50	172	-	-	4	-	-	-	88	9	3	-	-	14	-	-	8	10	-	11	25	120	-	-		
浜- 12	大島	おおい町	-	-	2,200	-	-	7	-	-	30	57	-	-	100	-	-	40	47	3	9	5	1	5	1	-	14	5	-	2	12	100	-	-		
浜- 13	本部	高浜町	-	-	6,000	-	-	50	-	-	-	60	-	-	4	250	-	-	72	14	2	4	-	6	12	20	5	20	-	6	146	60	-	-		
浜- 14	上中水防倉庫	若狭町	-	-	3,100	-	-	13	-	-	22	70	-	-	28	60	-	-	67	8	10	-	-	9	1	3	3	4	-	5	50	112	-	-		
浜- 15	若狭町鳥羽	小浜土木	-	-	-	-	-	-	-	-	-	-	-	-	-	-	-	-	-	-	-	-	-	-	-	-	-	-	-	-	-	-	72	-		
浜- 16	高浜町園部	小浜土木	-	-	-	-	-	-	-	-	-	-	-	-	-	-	-	-	-	-	-	-	-	-	-	-	-	-	-	-	-	-	107	-		
浜- 17	小浜市平野	小浜土木	-	-	-	-	-	-	-	-	-	-	-	-	-	-	-	-	-	-	-	-	-	-	-	-	-	-	-	-	-	-	55	1		
浜- 18	名田庄小倉	小浜土木	-	-	-	-	-	-	-	-	-	-	-	-	-	-	-	-	-	-	-	-	-	-	-	-	-	-	-	-	-	-	40	2		
浜- 19	小浜市 谷田部	小浜土木	-	-	-	-	-	-	-	-	-	-	-	-	-	-	-	-	-	-	-	-	-	-	-	-	-	-	-	-	-	-	-	-	-	
浜- 20	小浜市南川町	小浜土木	-	-	-	-	-	-	-	-	-	-	-	-	-	-	-	-	-	-	-	-	-	-	-	-	-	-	-	-	-	-	-	-	-	
浜- 21	おおい町犬見	小浜土木	-	-	-	-	-	-	-	-	-	-	-	-	-	-	-	-	-	-	-	-	-	-	-	-	-	-	-	-	-	-	-	95	-	
浜- 22	小浜市阿納尻	小浜土木	-	-	-	-	-	-	-	-	-	-	-	-	-	-	-	-	-	-	-	-	-	-	-	-	-	-	-	-	-	-	-	50	-	
	小浜土木管内		0	1,070	66,630	0	595	652	62	0	220	777	0	0	32	1,219	12	3	473	802	93	97	38	41	85	35	52	112	95	0	58	861	1,303	419	58	
	合計		9,236	3,592	321,664	387	5,256	2,697	516	10	5,077	6,697	52	0	52	9,934	23	138	1,611	4,173	608	427	170	289	493	135	539	527	541	115	252	3,090	5,090	2,471	214	

第11表

水位観測所一覧

(福井県)

番号	観測所名	河川名	一級	二級	設置場所	所在地	自記 テレメータ データ 普通	水防団待機水 位(通報水位) m	氾濫注意水位 (警戒水位) m	避難判断水位 m	氾濫危険水位 (特別警戒水位) m	河口より の距離 km	流域面積 km ²	基準高	観測者名	緯度	経度	観測開始 年月日	新設 改良 年度	電話応答装置
																				電話番号
1	九十九橋	足羽川	○		橋梁 地覆	福井市照手1丁目1-1	無線テレ	3.50	4.80	6.80	7.40	29.10	437.2	2.00	福井土木	36 03 47	136 12 41	H8. 5	H25	0776 21-2854
2	朝谷	足羽川	○		左岸	福井市朝谷町	有線テレ	1.20	2.50	2.70	3.50			71.69	福井土木	35 59 54	136 21 32	H17. 7	H29	0776 21-2854
3	荒川水門 (荒川水位)	荒川	○		右岸	福井市勝見1丁目	無線テレ 電話応答	6.50	8.30	-	10.50		37.0	0.00	福井土木	36 03 19	136 13 19	H3.11	H25	0776 21-2854
4	荒川水門 (足羽川水位)	足羽川			右岸 下流	福井市勝見1丁目	無線テレ 電話応答	-	-	-	-			0.00	福井土木	36 03 19	136 13 19	H3.11	H25	0776 21-2854
5	河増	荒川	○		右岸	福井市河増町	無線テレ	2.50	2.70	-	3.60	26.50	37.0	6.00	福井土木	36 03 34	136 15 33	S28.	H25	0776 21-2854
6	原目	荒川	○		橋脚	福井市原目町16字8-1	無線テレ	1.20	1.30	1.40	1.70	29.92	37.0	11.00	福井土木	36 04 45	136 16 07	S35.	H25	0776 21-2854
7	江端川水門 (江端川水位)	江端川	○		右岸	福井市下江守町	無線テレ 電話応答	5.70	6.20	-	8.00	20.70	46.37	0.00	福井土木	36 02 00	136 11 01	S52.	H25	0776 21-2854
8	江端川水門 (日野川水位)	日野川			右岸 下流	福井市下江守町	無線テレ 電話応答	-	-	-	-			0.00	福井土木	36 02 00	136 11 01	S52.	H25	0776 21-2854
9	江端	江端川	○		左岸	福井市江端町	無線テレ	1.70	2.60	3.20	3.90	24.13		2.58	福井土木	36 01 33	136 12 56	H18. 6	H23	0776 21-2854
10	狐川水門 (狐川水位)	狐川	○		右岸	福井市角折町	無線テレ	3.40	4.30	-	7.00			0.00	福井土木	36 04 13	136 10 25	S62. 4	H25	0776 21-2854
11	狐川水門 (日野川水位)	日野川			右岸 上流	福井市角折町	無線テレ	-	-	-	-			0.00	福井土木	36 04 13	136 10 25	S62. 4	H25	0776 21-2854
12	若杉	狐川	○		右岸	福井市若杉	無線テレ	2.90	3.70	-	5.10			0.00	福井土木	36 03 22	136 10 52	H19. 6	H19	0776 21-2854
13	上里	底喰川	○		右岸	福井市文京5丁目	無線テレ	3.30	3.80	-	5.15		12.8	0.00	福井土木	36 04 27	136 12 32	H20. 6	H20	0776 21-2854
14	上森田	芳野川	○		左岸	福井市上野本町	無線テレ	6.30	7.00	-	8.08	1.50	2.5	0.00	福井土木	36 06 43	136 14 13	H21. 6	H21	0776 21-2854
15	安保	朝六ッ川	○		左岸	福井市安保町	無線テレ	6.80	7.20	-	8.20	3.44	10.0	0.00	福井土木	36 00 26	136 11 46	H21. 6	H21	0776 21-2854
16	岩崎 (金井)	竹田川	○		橋梁 地覆	坂井市三国町楽円3字	有線テレ	2.60	3.00	-	3.70	2.00	168.6	0.03	三国土木	36 12 20	136 09 27	M40.	H29	0776 21-2854
17	六日	竹田川	○		橋脚	あわら市市姫2-905	無線テレ	3.50	4.00	4.20	4.40	11.00	128.0	0.12	三国土木	36 12 57	136 13 45	S25. 4	H29	0776 21-2854
18	矢地	竹田川	○		橋脚	あわら市矢地1字8-1	無線テレ	4.00	5.00	-	5.80		51.6	0.03	三国土木	36 12 03	136 14 35	H8. 5	H29	0776 21-2854
19	里竹田	竹田川	○		橋脚	坂井市丸岡町里竹田28字14-1	無線テレ	2.50	3.00	-	4.00	16.1	62.6	3.64	三国土木	36 10 25	136 15 43	S30. 4	H29	0776 21-2854
20	下兵庫	兵庫川	○		橋梁 地覆	坂井市春江町井向22字22-2	無線テレ	2.60	3.10	4.10	4.30	40.00	21.8	0.29	三国土木	36 10 02	136 12 01	M40.	H29	0776 21-2854
21	長屋	田島川	○		左岸	坂井市坂井町長屋32字6-1	無線テレ	2.50	3.20	-	4.20		11.3	2.00	三国土木	36 10 35	136 15 00	H8. 5	H29	0776 21-2854
22	安沢橋 (石塚)	磯部川	○		橋脚	坂井市春江町安沢24字8-2	無線テレ	3.20	3.70	-	4.50	11.60	10.2	0.00	三国土木	36 08 23	136 10 51	S30. 2	H29	0776 21-2854
23	石塚	竹田川	○		橋脚	あわら市北疋田	無線テレ	3.50	4.00	-	4.60	14.00	99.5	1.99	龍ヶ鼻・永平寺 ダム統合管理	36 11 12	136 15 50	S63. 11	H22	
24	坪江	竹田川	○		右岸	坂井市丸岡町川上	無線テレ	1.90	2.20	-	2.80	18.30	55.1	17.49	龍ヶ鼻・永平寺 ダム統合管理	36 10 29	136 17 19	S63. 11	H22	

第11表

水位観測所一覧

(福井県)

番号	観測所名	河川名	一級	二級	設置場所	所在地	自記 テレメータ 普通	水防団待機水 位(通報水位) m	氾濫注意水位 (警戒水位) m	避難判断水位 m	氾濫危険水位 (特別警戒水位) m	河口より の距離 km	流域面積 km ²	基準高	観測者名	緯度	経度	観測開始 年月日	新設 改良 年度	電話応答装置	
																				電話番号	
25	川上	竹田川	○		右岸	坂井市丸岡町上竹田	無線テレ	1.80	2.10	-	4.00		46.0	73.20	龍ヶ鼻・永平寺 ダム統合管理	36 10 44	136 19 11	S63. 11	H22		
26	平岩	竹田川	○		左岸	坂井市丸岡町上竹田	有線テレ	3.00	3.30	-	3.90	22.70	32.6	73.04	龍ヶ鼻・永平寺 ダム統合管理	36 09 28	136 20 06	S63. 11	H22		
27	諏訪間	永平寺川	○		左岸	吉田郡永平寺町京善	無線テレ	1.10	1.90	-	3.00	32.60	18.2	66.45	龍ヶ鼻・永平寺 ダム統合管理	36 04 42	136 19 14	H11. 11	H12		
28	小舟渡	九頭竜川	○		橋脚	吉田郡永平寺町藤巻	有線テレ	2.30	3.30	-	5.30	33.80	217.8	78.65	奥越土木	36 04 33	136 25 57	S13. 6	H26	0776 21-2854	
29	比島	九頭竜川	○		左岸	勝山市遅羽町比島	無線テレ	3.60	4.60	4.70	5.30	39.80	47.0	112.23	奥越土木	36 03 28	136 29 35	S23. 6	H26	0776 21-2854	
30	松丸	九頭竜川	○		右岸	大野市松丸	無線テレ	3.00	4.00	-	5.00	54.00	510.4	189.90	奥越土木	35 59 29	136 33 26	H9. 5	H26	0776 21-2854	
31	井の口	真名川	○		橋脚	大野市井の口	無線テレ	3.00	4.00	-	5.00	55.20	246.15	178.12	奥越土木	35 58 48	136 31 20	S19. 6	H26	0776 21-2854	
32	新在家	清滝川	○		右岸	大野市南新在家	無線テレ	1.20	1.50	1.60	1.90	52.50	84.0	156.96	奥越土木	36 00 27	136 30 24	S19. 1	H26	0776 21-2854	
33	大橋	赤根川	○		橋脚	大野市中野	無線テレ	1.90	2.20	2.40	2.60	55.80	21.2	164.26	奥越土木	35 59 30	136 28 51	S25. 6	H26	0776 21-2854	
34	貝皿	石徹白川	○		右岸	大野市朝日	無線テレ	1.40	3.00	-	5.00			427.50	奥越土木	35 54 32	136 40 09	H17.2	H16		
35	黒当戸	真名川	○		右岸	大野市黒当戸	無線テレ	-	-	-	-	76.40		411.00	笹生川・浄土寺 川ダム統合管理	35 51 40	136 31 06	S32. 10	H18		
36	秋生	真名川	○		左岸	大野市秋生	無線テレ	-	-	-	-	86.00		561.00	笹生川・浄土寺 川ダム統合管理	35 50 03	136 35 43	S32. 10	H18		
37	柴	浄土寺川	○		右岸	勝山市松原	無線テレ	-	-	-	-		13.2	-	笹生川・浄土寺 川ダム統合管理	36 03 54	136 29 37	H20. 8	H20		
38	長山	浄土寺川	○		左岸	勝山市長山町	無線テレ	-	-	-	-		13.2	-	笹生川・浄土寺 川ダム統合管理	36 04 19	136 30 26	H20. 8	H20		
39	砂留花橋 (第3警報局)	浄土寺川	○		右岸	勝山市村岡町	無線テレ	-	-	-	-		13.2	-	笹生川・浄土寺 川ダム統合管理	36 04 09	136 31 18	H20. 8	H20		
40	出作	浅水川	○		左岸	鯖江市三尾野出作町	無線テレ	5.00	5.50	-	7.50	31.50	167.6	5.00	丹南土木 (鯖江丹生)	35 59 24	136 09 49	H9. 5	H9	0776 21-2854	
41	黒津川水門 (黒津川水位)	黒津川	○		左岸	鯖江市御幸町	無線テレ	9.40	9.65	-	10.70			7.8	0.00	丹南土木 (鯖江丹生)	35 58 57	136 11 29	S52. 12	H28	0776 21-2854
42	黒津川水門 (浅水川水位)	浅水川			左岸 下流	鯖江市御幸町	無線テレ	-	-	-	-				0.00	丹南土木 (鯖江丹生)	35 58 57	136 11 29	S52. 12	H28	0776 21-2854
43	鳥羽	浅水川	○		左岸	鯖江市御幸町	無線テレ	4.40	4.90	5.10	6.10	34.50		5.75	丹南土木 (鯖江丹生)	35 58 57	136 11 29	H28.6	H28	0776 21-2854	
44	糺橋	日野川	○		橋脚	鯖江市糺町	無線テレ	3.20	4.20	4.60	5.50	32.50	352.0	9.00	丹南土木 (鯖江丹生)	35 58 23	136 10 02	H9. 5	H27	0776 21-2854	
45	松成	鞍谷川	○		左岸	鯖江市松成町	無線テレ	1.80	2.90	-	6.20	37.10	79.0	8.37	丹南土木 (鯖江丹生)	35 57 24	136 13 24	S12. 4	R4	0776 21-2854	
46	北中	河和田川	○		右岸	鯖江市北中町17字	無線テレ	0.70	1.20	-	1.90			46.50	丹南土木 (鯖江丹生)	35 57 15	136 17 06	H18. 6	R4	0776 21-2854	
47	宝泉寺	天王川	○		橋脚	丹生郡越前町宝泉寺23-64-3	無線テレ	2.00	2.60	2.70	3.70	20.10	108.0	12.85	丹南土木 (鯖江丹生)	35 58 38	136 07 27	T4.	R4	0776 21-2854	
48	江波	天王川	○		右岸	丹生郡越前町江波	有線テレ	1.00	1.40	-	2.00			70.58	丹南土木 (鯖江丹生)	35 56 33	136 04 27	H18. 6	R1	0776 21-2854	

第11表

水位観測所一覧

(福井県)

番号	観測所名	河川名	一級	二級	設置場所	所在地	自記 テレメータ 普通	水防団待機水 位(通報水位) m	氾濫注意水位 (警戒水位) m	避難判断水位 m	氾濫危険水位 (特別警戒水位) m	河口より の距離 km	流域面積 km ²	基準高	観測者名	緯度	経度	観測開始 年月日	新設 改良 年度	電話応答装置
																				電話番号
49	近田橋	和田川	○		左岸	丹生郡越前町上川去9-20	無線テレ	2.00	3.00	-	4.00	19.60	28.5	9.29	丹南土木 (鯖江丹生)	35 58 13	136 08 19	S37.	H26	0776 21-2854
50	田中	和田川	○		橋脚	丹生郡越前町田中	無線テレ	-	-	-	-			0.00	丹南土木 (鯖江丹生)	35 59 18	136 9 21	H30.4	H29	
51	石田川水門 (日野川)	日野川	○		左岸	鯖江市石田下町	無線テレ	-	-	-	-			0.00	丹南土木 (鯖江丹生)	35 59 19	136 9 27	H30.4	H29	
52	石田川水門 (石田川)	石田川	○		右岸	鯖江市石田下町	無線テレ	-	-	-	-			0.00	丹南土木 (鯖江丹生)	35 59 18	136 9 26	H30.4	H29	
53	中平吹	日野川	○		橋脚	越前市中平吹町	無線テレ	2.50	3.50	-	4.00	48.00		49.95	丹南土木	35 51 45	136 10 53	S55.1	R2	0776 21-2854
54	北	浅水川	○		橋脚	越前市北町	無線テレ	1.80	2.30	-	2.80	34.20	31.2	19.34	丹南土木	35 54 55	136 12 59	S29.6	R2	0776 21-2854
55	家久 (吉野瀬川)	吉野瀬川	○		左岸	越前市家久町	無線テレ	1.10	1.90	-	2.70			21.30	丹南土木	35 55 28	136 10 09	H17.8	R2	0776 21-2854
56	上太田	吉野瀬川	○		橋脚	越前市上太田町	有線テレ	2.00	2.40	2.50	3.20		50.1	29.76	丹南土木	35 54 05	136 09 02	S60.3	R2	0776 21-2854
57	栗田部	鞍谷川	○		左岸	越前市栗田部町	無線テレ	1.30	1.80	1.90	2.50	28.20	17.7	27.00	丹南土木	35 54 45	136 14 17	S30.1	H23	0776 21-2854
58	東庄境	服部川	○		左岸	越前市東庄境町	無線テレ	1.10	1.50	-	2.20		21.9	22.30	丹南土木	35 56 06	136 15 08	H19.7	R2	0776 21-2854
59	稲荷	足羽川	○		橋脚	今立郡池田町稲荷	有線テレ	2.50	2.90	3.50	3.80	64.90	28.0	212.00	丹南土木	35 53 19	136 20 33	S24.10	R2	0776 21-2854
60	河内	足羽川	○		左岸	今立郡池田町河内	有線テレ	-	-	-	-			358.00	丹南土木	35 49 40	136 23 09	H10.4	R2	0776 21-2854
61	新保	魚見川	○		右岸	今立郡池田町新保	有線テレ	1.70	3.00	-	4.40			254.00	丹南土木	35 51 25	136 18 27	H16.8	R2	0776 21-2854
62	家久 (鯖江)	日野川	○		右岸	越前市家久町	無線テレ	2.00	2.50	-	4.00	38.00	382.4	37.00	広野・榑谷ダム 統合管理	35 55 34	136 10 32	S51.3	H25	
63	聖橋	日野川	○		橋脚	南条郡南越前町鯖波	無線テレ	2.10	2.90	3.00	3.40	55.00	144.5	92.00	広野・榑谷ダム 統合管理	35 49 02	136 11 58	S51.3	H25	
64	今庄	日野川	○		橋脚	南条郡南越前町南今庄	有線テレ	1.30	1.80	-	2.80	60.10		125.50	広野・榑谷ダム 統合管理	35 46 15	136 12 09	S51.3	H25	
65	ニッ屋	日野川	○		右岸	南条郡南越前町広野	有線テレ	-	-	-	-	70.00		0.00	広野・榑谷ダム 統合管理	35 42 57	136 16 49	S51.3	H17	
66	岩谷	日野川	○		左岸	南条郡南越前町岩谷	無線テレ	-	-	-	-	71.00		362.00	広野・榑谷ダム 統合管理	35 42 12	136 15 44	S51.3	H17	
67	呉竹	笹の川		○	左岸	敦賀市呉竹	無線テレ	1.30	1.70	1.80	2.10	1.00	161.1	0.28	敦賀土木	35 38 55	136 03 45	S56.3	H24	0776 21-2854
68	野神	笹の川		○	左岸	敦賀市野神	無線テレ	2.00	2.70	-	3.50	2.80	114.5	6.78	敦賀土木	35 37 59	136 03 38	S32.4	H30	0776 21-2854
69	堂	笹の川		○	橋脚	敦賀市堂	無線テレ	2.00	3.00	-	4.00	4.20	72.0	14.07	敦賀土木	35 37 29	136 04 15	H2.4	H30	0776 21-2854
70	木の芽	木の芽川		○	左岸	敦賀市中	無線テレ	-	-	-	-			12.70	敦賀土木	35 38 52	136 05 09	H16.9	H30	0776 21-2854
71	四石橋	井の口川		○	右岸	敦賀市木崎	無線テレ	1.00	1.70	2.10	2.40	1.90	28.7	0.00	敦賀土木	35 38 42	136 02 40	H20.6	H20	0776 21-2854
72	河原市	耳川		○	左岸	三方郡美浜町河原市	無線テレ	1.80	2.10	2.20	2.70	1.50	76.3	9.00	敦賀土木	35 36 13	135 56 32	S32.4	H30	0776 21-2854

第11表

水位観測所一覧

(福井県)

番号	観測所名	河川名	一級	二級	設置場所	所在地	自記 テレメータ 普通	水防団待機水位 (通報水位) m	氾濫注意水位 (警戒水位) m	避難判断水位 m	氾濫危険水位 (特別警戒水位) m	河口より の距離 km	流域面積 km ²	基準高	観測者名	緯度	経度	観測開始 年月日	新設 改良 年度	電話応答装置 電話番号
73	鳥浜	はす川		○	橋脚	三方上中郡若狭町鳥浜	無線テレ	1.00	1.20	2.30	2.50	0.90	41.9	0.00	敦賀土木	35 33 20	135 54 04	S32.4	H30	0776 21-2854
74	三方湖	三方湖		○	護岸	三方上中郡若狭町田井	無線テレ	0.70	1.00	-	1.30		66.30	0.00	敦賀土木	35 34 00	135 52 13	H21.6	H21	0776 21-2854
75	和久里	南川		○	橋脚	小浜市和久里	無線テレ	1.90	3.50	3.60	4.40	2.44	209.8	0.99	小浜土木	35 29 19	135 45 26	S54.4	H29	0776 21-2854
76	中井	南川		○	橋脚	小浜市中井	無線テレ	1.80	3.20	-	5.10	8.05	187.5	15.76	小浜土木	35 27 11	135 42 57	S53.5	R1	0776 21-2854
77	和多田	南川		○	橋脚	小浜市和多田	無線テレ	2.10	4.50	-	7.70	16.40	163.3	37.00	小浜土木	35 25 33	135 41 02	S55.1	R1	0776 21-2854
78	小倉	南川		○	橋脚	大飯郡おおい町名田庄小倉	無線テレ	2.10	3.70	-	4.40	19.63	65.0	62.00	小浜土木	35 23 55	135 40 23	S32.4	R1	0776 21-2854
79	遠敷	遠敷川		○	左岸	小浜市遠敷	無線テレ	2.50	2.80	2.90	3.60	7.26	33.4	12.25	小浜土木	35 28 45	135 47 01	S23.6	R1	0776 21-2854
80	四分一	松永川		○	橋脚	小浜市三分一	無線テレ	1.90	2.40	-	3.30	16.60	20.0	29.00	小浜土木	35 27 54	135 48 10	H10.4	R1	0776 21-2854
81	本郷	佐分利川		○	橋脚	大飯郡おおい町本郷	無線テレ	1.40	2.00	2.10	2.50	1.26	45.5	0.70	小浜土木	35 28 42	135 37 26	S32.4	H29	0776 21-2854
82	小和田	関屋川		○	橋脚	大飯郡高浜町小和田	無線テレ	2.00	2.50	3.80	4.10	1.50	18.9	10.40	小浜土木	35 29 13	135 30 13	S32.4	R1	0776 21-2854
83	山田	大津呂川		○	左岸	大飯郡おおい町本郷	無線テレ	-	-	-	-			-	河内川・大津呂ダム統 合管理事務所	35 27 49	135 37 21	H24.4	H24	

(鯖江市)

番号	観測所名	河川名	一級	二級	設置場所	所在地	自記 テレメータ 普通	水防団待機水位 (通報水位) m	氾濫注意水位 (警戒水位) m	避難判断水位 m	氾濫危険水位 (特別警戒水位) m	河口より の距離 km	流域面積 km ²	基準高	観測者名	緯度	経度	観測開始 年月日	新設 改良 年度	電話応答装置 電話番号
1	川去-(市)	神通川	-	-	左岸	鯖江市川去町	無線テレ	-	-	-	-	-	-	-	鯖江市	35 29 13	135 30 13	R5.4	R5	
2	西大井町-(市)	神通川	-	-	橋梁 地覆	鯖江市西大井町	無線テレ	-	-	-	-	-	-	-	鯖江市	35 27 49	135 37 21	R5.4	R5	

位置詳細については、福井県河川・砂防総合情報システム参照(URL: <https://sabo.pref.fukui.lg.jp/>)

第12表

水位流量観測所一覧表

(国土交通省)

九頭竜川水系

河川名	観測所名	種別	水量の別	機器の名称	観測所位置	観測開始年月日	零点高(m)	水防団待機水位(m)	氾濫注意水位(m)	避難判断水位(m)	氾濫危険水位(m)	計画高水位(m)	計画高水流量(m ³ /S)	河口よりの距離(km)	左・右岸の別	所属	備考	
1	九頭竜川	箱ヶ瀬	電子ロガー テレメータ	水位	水研62型	福井県大野市箱ヶ瀬24字 蛇ヶ谷1-1	S43. 6. 1 S43. 6. 1	TP+ 537.20	-	-	-	-	TP+ 564.00	-	85.00	ダム 貯水位	九頭竜川ダム 統合管理事務所	
2	石徹白川	山原	電子ロガー テレメータ	水位	水研62型	福井県大野市朝日52字 蝮ヶ谷1-1	S43. 6. 1 S43. 6. 1	TP+ 450.00	-	-	-	-	-	-	72.00	ダム 本体	九頭竜川ダム 統合管理事務所	
3	真名川	五条方下流	電子ロガー テレメータ	水量	水晶式	福井県大野市五条方1字 外大ヶ市13-27	S51.12. 1 S51.12. 1	TP+ 223.469	-	-	-	-	-	-	合流点 より10.5	左	九頭竜川ダム 統合管理事務所	
4	九頭竜川	五松橋	自記 テレメータ 電子ロガー	水量	水晶式(主) レーザー走査 式(副)	福井県吉田郡永平寺町 松岡神明	S52. 3. 1 S52. 6.11 H3. 5. 1	TP+ 23.762	1.50	2.50	-	-	4.00	5,500	27.20	左	福井河川国道事務所	
5	九頭竜川	中角	自記 テレメータ 電子ロガー	水量	水研62型(主) 水晶式(副)	福井県福井市中角町	S43. 1. 1 S49. 6.11 H25. 3.12	TP+ 0.000	5.00	7.50	8.50	9.10	10.00	5,500	18.20	右	福井河川国道事務所	
6	九頭竜川	高屋	自記 テレメータ 電子ロガー	水位	水研62型(主) 水晶式(副)	福井県福井市高屋町	S45. 1. 1 H 1. 3.25 H 3. 3.11	TP- 0.800	-	-	-	-	8.2	5500	15.4	右	福井河川国道事務所	
7	日野川	三尾野	自記 テレメータ 電子ロガー	水量	デジタル(主) 電波式(副) 水晶式(-)	福井県福井市三尾野町	S47. 1. 1 S50. 5.29 H25. 10.28	TP+ 4.600	-	-	-	-	7.00	-	29.45	右	福井河川国道事務所	
8	日野川	久喜津	自記 テレメータ 電子ロガー	水位	水研62型(主) 水晶式(副)	福井県福井市久喜津町	S45. 1. 1 S53. 5.15 R 3. 3.16	TP+ 0.000	5.50	7.70	-	-	10.00	3,300	23.65	右	福井河川国道事務所	
9	足羽川	天神橋	自記 テレメータ 電子ロガー	水量	電波式(主) 水晶式(副)	福井県福井市脇三ヶ町	S51. 1. 1 S51. 8.12 H22. 6.18	TP+ 20.44	-	-	-	-	-	-	31.20	左	福井河川国道事務所	
10	日野川	深谷	自記 テレメータ 電子ロガー	水量	水研62型(主) 水晶式(副)	福井県福井市三ツ屋町	S43. 1. 1 S48. 5.24 H14. 4. 1	TP+ 0.000	4.00	6.00	6.90	7.50	8.75	4,800	18.00	右	福井河川国道事務所	
11	九頭竜川	布施田	自記 テレメータ 電子ロガー	水量	水研62型(主) 水晶式(副)	福井県福井市布施田町	S43. 1. 1 S50. 5.29 H25. 3.12	TP- 0.240	3.50	5.00	-	-	6.30	9,200	10.20	左	福井河川国道事務所	
12	九頭竜川	三国	自記 テレメータ 電子ロガー	水位	水晶式(主) 光水晶式(副)	福井県坂井市三国町新保	S53. 1. 1 S53. 5.15 H26. 6. 5	TP+ 0.000	0.90	1.60	-	-	3.05	9,200	2.78	左	福井河川国道事務所	
13	九頭竜川	朝日	電子ロガー テレメータ	水位	水晶式	福井県大野市朝日16字 村下15	S47.10. 1 S47.10. 1	TP+ 422.52	-	-	-	-	-	-	70.00	右	九頭竜川ダム 統合管理事務所	
14	石徹白川	石徹白 (三面)	電子ロガー テレメータ	水位	水研62型	福井県大野市三面6字 三面谷2-3	S49. 9. 1 S49. 9. 1	TP+ 563.00	-	-	-	-	-	-	85.00	ダム 本体	九頭竜川ダム 統合管理事務所	
15	真名川	中島	電子ロガー テレメータ	水位	水晶式	福井県大野市上笹又 30字上折古1-3	S51.12. 1 S51.12. 1	TP+ 369.92	-	-	-	-	-	-	合流点 より22.2	左	九頭竜川ダム 統合管理事務所	
16	真名川	麻生島	電子ロガー テレメータ	水量	水研62型	福井県大野市川島	S53. 6.13 S53. 6.13	TP+ 168.00	-	-	-	-	-	-	合流点 より3.4	右	九頭竜川ダム 統合管理事務所	

17	九頭竜川	布施田新 (右岸10.1k)	テレメータ	水位	危機管理型簡易 水位計	福井県坂井市布施田新地 先	H30.9	-	-	-	-	-	-	-	10.10	右	福井河川国道事務所	圧力式等
18	九頭竜川	江上町 (左岸11.0k)	テレメータ	水位	危機管理型簡易 水位計	福井県福井市江上地先	H31.2	-	-	-	-	-	-	-	11.00	左	福井河川国道事務所	圧力式等
19	九頭竜川	天菅生町 (左岸13.6k)	テレメータ	水位	危機管理型簡易 水位計	福井県福井市天菅生地先	H30.9	-	-	-	-	-	-	-	13.60	左	福井河川国道事務所	圧力式等
20	九頭竜川	岸水町 (左岸14.6k)	テレメータ	水位	危機管理型簡易 水位計	福井県福井市岸水地先	H30.7	-	-	-	-	-	-	-	14.60	左	福井河川国道事務所	圧力式等
21	九頭竜川	郡町 (左岸15.6k)	テレメータ	水位	危機管理型簡易 水位計	福井県福井市郡町地先	H30.9	-	-	-	-	-	-	-	15.60	左	福井河川国道事務所	圧力式等
22	九頭竜川	河合勝見町 (右岸16.4k)	テレメータ	水位	危機管理型簡易 水位計	福井県福井市河合勝見町 地先	H30.7	-	-	-	-	-	-	-	16.40	右	福井河川国道事務所	圧力式等
23	九頭竜川	舟橋黒竜1丁目 (左岸19.2k)	テレメータ	水位	危機管理型簡易 水位計	福井県福井市舟橋黒竜1丁 目地先	H30.7	-	-	-	-	-	-	-	19.20	左	福井河川国道事務所	圧力式等
24	九頭竜川	八重巻町 (右岸19.5k)	テレメータ	水位	危機管理型簡易 水位計	福井県福井市八重巻町地 先	H30.7	-	-	-	-	-	-	-	19.50	右	福井河川国道事務所	圧力式等
25	九頭竜川	古市町 (右岸20.4k)	テレメータ	水位	危機管理型簡易 水位計	福井県福井市古市町地先	H30.7	-	-	-	-	-	-	-	20.40	右	福井河川国道事務所	圧力式等
26	九頭竜川	新田本町 (左岸22.6k)	テレメータ	水位	危機管理型簡易 水位計	福井県福井市新田本町地 先	H30.7	-	-	-	-	-	-	-	22.60	左	福井河川国道事務所	圧力式等
27	九頭竜川	松岡下合月 (右岸26.9k)	テレメータ	水位	危機管理型簡易 水位計	福井県永平寺町松岡下合 月地先	H30.7	-	-	-	-	-	-	-	26.90	右	福井河川国道事務所	圧力式等
28	九頭竜川	松岡上合月 (右岸27.6k)	テレメータ	水位	危機管理型簡易 水位計	福井県永平寺町松岡上合 月地先	H30.7	-	-	-	-	-	-	-	27.60	右	福井河川国道事務所	圧力式等
29	九頭竜川	松岡志比塚 (左岸28.4k)	テレメータ	水位	危機管理型簡易 水位計	福井県永平寺町松岡志比 塚地先	H30.7	-	-	-	-	-	-	-	28.40	左	福井河川国道事務所	圧力式等
30	九頭竜川	鳴鹿山鹿 (右岸30.8k)	テレメータ	水位	危機管理型簡易 水位計	福井県永平寺町鳴鹿山鹿 地先	H30.7	-	-	-	-	-	-	-	30.80	右	福井河川国道事務所	圧力式等
31	日野川	檜原町 (左岸1.0k)	テレメータ	水位	危機管理型簡易 水位計	福井県福井市南檜原町地 先	H30.7	-	-	-	-	-	-	-	合流点 より1.0	左	福井河川国道事務所	圧力式等
32	日野川	海老助町 (右岸2.2k)	テレメータ	水位	危機管理型簡易 水位計	福井県福井市海老助町地 先	H30.7	-	-	-	-	-	-	-	合流点 より2.2	右	福井河川国道事務所	圧力式等
33	日野川	菅谷町 (右岸4.2k)	テレメータ	水位	危機管理型簡易 水位計	福井県福井市菅谷町地先	H30.7	-	-	-	-	-	-	-	合流点 より4.2	右	福井河川国道事務所	圧力式等
34	日野川	大瀬町 (右岸4.6k)	テレメータ	水位	危機管理型簡易 水位計	福井県福井市大瀬町地先	H30.7	-	-	-	-	-	-	-	合流点 より4.6	右	福井河川国道事務所	圧力式等
35	日野川	角折町 (右岸5.3k)	テレメータ	水位	危機管理型簡易 水位計	福井県福井市角折町地先	H30.7	-	-	-	-	-	-	-	合流点 より5.3	右	福井河川国道事務所	圧力式等
36	日野川	下市町 (左岸5.4k)	テレメータ	水位	危機管理型簡易 水位計	福井県福井市下市町地先	H30.7	-	-	-	-	-	-	-	合流点 より5.4	左	福井河川国道事務所	圧力式等
37	日野川	清水町 (右岸7.2k)	テレメータ	水位	危機管理型簡易 水位計	福井県福井市清水町地先	H30.7	-	-	-	-	-	-	-	合流点 より7.2	右	福井河川国道事務所	圧力式等
38	日野川	竹生町 (左岸7.8k)	テレメータ	水位	危機管理型簡易 水位計	福井県福井市竹生町地先	H30.7	-	-	-	-	-	-	-	合流点 より7.6	左	福井河川国道事務所	圧力式等
39	日野川	下江守町 (右岸10.6k)	テレメータ	水位	危機管理型簡易 水位計	福井県福井市下江守町地 先	H30.9	-	-	-	-	-	-	-	合流点 より10.6	右	福井河川国道事務所	圧力式等

水位流量観測所一覧表

(国土交通省)

北川水系

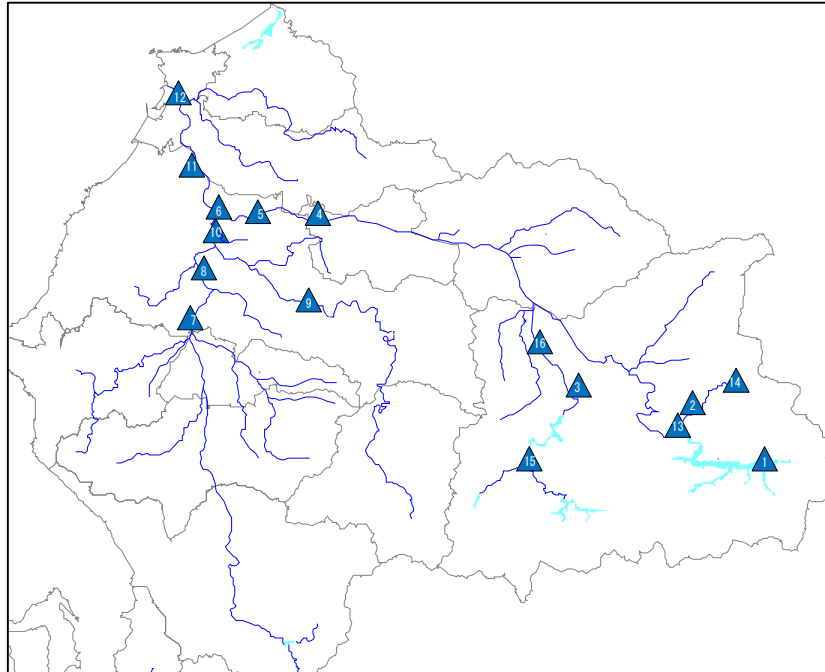
	河川名	観測所名	種別	水位 流量 の別	機器の 名称	観測所位置	観測開始 年月日	零点高 (m)	水防団 待機水 位(m)	氾濫注 意水位 (m)	避難判 断水位 (m)	氾濫危 険水位 (m)	計画高 水位(m)	計画 高水 流量	河口よ りの距 離(km)	左・右 岸の別	所属	備考
1	北川	新道	自記 テレメータ 電子ロガー	水流量	光水晶式(主) 電波式(副)	福井県三方上中郡若狭町新道	S52. 1. 1 S52. 1. 1 R 3. 4. 1	TP+ 72.415	-	-	-	-	-	-	16.00	右	福井河川国道事務所	
2	北川	天徳寺	自記 テレメータ 電子ロガー	水流量	水晶式(主) 電波式(副)	福井県三方上中郡若狭町兼田	H14. 4. 1 H14. 4. 1 H14. 4. 1	TP+ 25.00	-	-	-	-	4.714	1,100	10.20	右	福井河川国道事務所	
3	北川	高塚	自記 テレメータ 電子ロガー	水流量	デジタル(主) 水晶式(副)	福井県小浜市高塚	S47. 1. 1 S51. 6. 8 H14. 4. 1	TP+ 0.00	5.20	6.80	7.00	7.70	8.667	1,900	3.70	左	福井河川国道事務所	
4	北川	西津	自記 テレメータ 電子ロガー	水位	水晶式(主) 光水晶式(副)	福井県小浜市西津	S13. 9. 1 S14. 4. 1 H13. 8. 1	TP+ 0.00	-	-	-	-	-	1,900	0.20	右	福井河川国道事務所	
5	北川	水取1丁目 (右岸0.4k)	テレメータ	水位	危機管理型簡易 水位計	福井県小浜市水取1丁目地先	H31.2	-	-	-	-	-	-	-	0.40	右	福井河川国道事務所	圧力式等
6	北川	府中 (左岸1.4k)	テレメータ	水位	危機管理型簡易 水位計	福井県小浜市府中地先	H31.2	-	-	-	-	-	-	-	1.40	左	福井河川国道事務所	圧力式等
7	北川	次吉 (右岸2.0k)	テレメータ	水位	危機管理型簡易 水位計	福井県小浜市次吉地先	H31.2	-	-	-	-	-	-	-	2.00	右	福井河川国道事務所	圧力式等
8	北川	太良庄 (右岸4.1k)	テレメータ	水位	危機管理型簡易 水位計	福井県小浜市太良庄地先	H31.2	-	-	-	-	-	-	-	4.10	右	福井河川国道事務所	圧力式等
9	北川	国分 (左岸4.5k)	テレメータ	水位	危機管理型簡易 水位計	福井県小浜市国分地先	H31.2	-	-	-	-	-	-	-	4.50	左	福井河川国道事務所	圧力式等
10	北川	東市場 (右岸5.4k)	テレメータ	水位	危機管理型簡易 水位計	福井県小浜市東市場地先	H31.2	-	-	-	-	-	-	-	5.40	右	福井河川国道事務所	圧力式等
11	北川	下野木 (右岸5.8k)	テレメータ	水位	危機管理型簡易 水位計	福井県三方上中郡若狭町下野木地先	H31.2	-	-	-	-	-	-	-	5.80	右	福井河川国道事務所	圧力式等
12	北川	日笠 (左岸8.1k)	テレメータ	水位	危機管理型簡易 水位計	福井県三方上中郡若狭町日笠地先	H31.2	-	-	-	-	-	-	-	8.10	左	福井河川国道事務所	圧力式等
13	北川	神谷 (左岸8.7k)	テレメータ	水位	危機管理型簡易 水位計	福井県三方上中郡若狭町神谷地先	H31.2	-	-	-	-	-	-	-	8.70	左	福井河川国道事務所	圧力式等
14	北川	堤 (右岸9.7k)	テレメータ	水位	危機管理型簡易 水位計	福井県三方上中郡若狭町堤地先	H31.2	-	-	-	-	-	-	-	9.70	右	福井河川国道事務所	圧力式等
15	北川	天徳寺 (左岸10.0k)	テレメータ	水位	危機管理型簡易 水位計	福井県三方上中郡若狭町天徳寺地先	H31.2	-	-	-	-	-	-	-	10.00	左	福井河川国道事務所	圧力式等
16	北川	井ノ口 (右岸10.9k)	テレメータ	水位	危機管理型簡易 水位計	福井県三方上中郡若狭町井ノ口地先	H31.2	-	-	-	-	-	-	-	10.90	右	福井河川国道事務所	圧力式等
17	北川	三宅 (左岸11.9k)	テレメータ	水位	危機管理型簡易 水位計	福井県三方上中郡若狭町三宅地先	H31.2	-	-	-	-	-	-	-	11.90	左	福井河川国道事務所	圧力式等
18	北川	上吉田 (右岸12.5k)	テレメータ	水位	危機管理型簡易 水位計	福井県三方上中郡若狭町上吉田地先	H31.2	-	-	-	-	-	-	-	12.50	右	福井河川国道事務所	圧力式等

19	北川	新道 (左岸14.9k)	テレメータ	水位	危機管理型簡易 水位計	福井県三方上中郡若狭町 新道地先	H31.2	-	-	-	-	-	-	14.90	左	福井河川国道事務所	圧力式等
20	遠敷川	国分 (右岸0.8k)	テレメータ	水位	危機管理型簡易 水位計	福井県小浜市国分地先	H31.2	-	-	-	-	-	-	合流点 より0.8	右	福井河川国道事務所	圧力式等

水位観測所 国土交通省

九頭竜川水系 (▲)

番号	観測局名	河川名
1	箱ヶ瀬	九頭竜川
2	山原	石徹白川
3	五条方下流	真名川
4	五松橋	九頭竜川
5	中角	九頭竜川
6	高屋	九頭竜川
7	三尾野	日野川
8	久喜津	日野川
9	天神橋	足羽川
10	深谷	日野川
11	布施田	九頭竜川
12	三国	九頭竜川
13	朝日	九頭竜川
14	石徹白	石徹白川
15	中島	真名川
16	麻生島	真名川
17	布施田新(右岸10.1k)	危機管理型 九頭竜川
18	江上町(左岸11.0k)	危機管理型 九頭竜川
19	天管生町(左岸13.6k)	危機管理型 九頭竜川
20	岸水町(左岸14.6k)	危機管理型 九頭竜川
21	郡町(左岸15.6k)	危機管理型 九頭竜川
22	河合勝見町(右岸16.4k)	危機管理型 九頭竜川
23	舟橋黒竜1丁目(左岸19.2k)	危機管理型 九頭竜川
24	八重巻町(右岸19.5k)	危機管理型 九頭竜川
25	古市町(右岸20.4k)	危機管理型 九頭竜川
26	新田本町(左岸22.6k)	危機管理型 九頭竜川
27	松岡下合月(右岸26.9k)	危機管理型 九頭竜川
28	松岡上合月(右岸27.6k)	危機管理型 九頭竜川
29	松岡志比塚(左岸28.4k)	危機管理型 九頭竜川
30	鳴鹿山鹿(右岸30.8k)	危機管理型 九頭竜川
31	檜原町(左岸1.0k)	危機管理型 日野川
32	海老助町(右岸2.2k)	危機管理型 日野川
33	菅谷町(右岸4.2k)	危機管理型 日野川
34	大瀬町(右岸4.6k)	危機管理型 日野川
35	角折町(右岸5.3k)	危機管理型 日野川
36	下市町(左岸5.4k)	危機管理型 日野川
37	清水町(右岸7.2k)	危機管理型 日野川
38	竹生町(左岸7.8k)	危機管理型 日野川
39	下江守町(右岸10.6k)	危機管理型 日野川



水位観測所位置図(1~16)

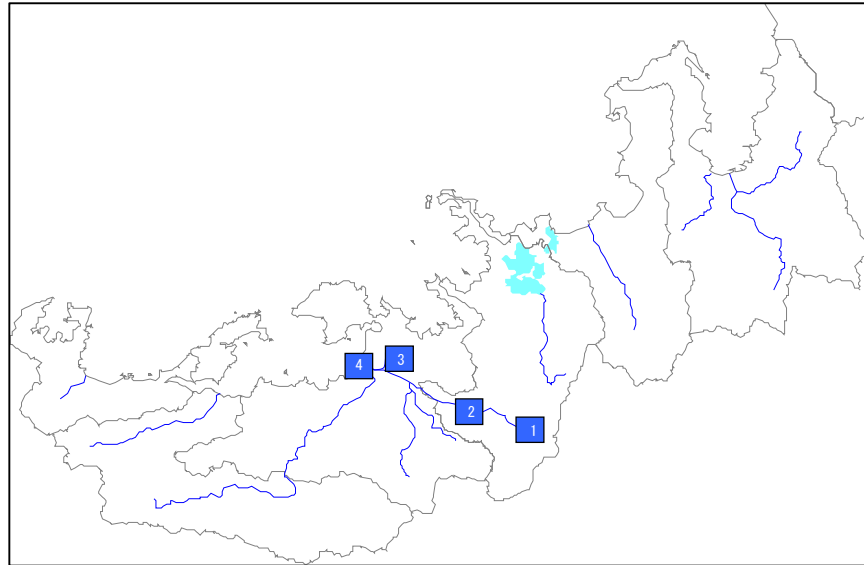


水位観測所位置図(17~39)
【危機管理型水位計】

水位観測所 国土交通省

北川水系 (■)

番号	観測局名	河川名
1	新道	北川
2	天徳寺	北川
3	高塚	北川
4	西津	北川
5	水取1丁目 (右岸0.4k)	危機管理型 北川
6	府中 (左岸1.4k)	危機管理型 北川
7	次吉 (右岸2.0k)	危機管理型 北川
8	太良庄 (右岸4.1k)	危機管理型 北川
9	国分 (左岸4.5k)	危機管理型 北川
10	東市場 (右岸5.4k)	危機管理型 北川
11	下野木 (右岸5.8k)	危機管理型 北川
12	日笠 (左岸8.1k)	危機管理型 北川
13	神谷 (左岸8.7k)	危機管理型 北川
14	堤 (右岸9.7k)	危機管理型 北川
15	天徳寺 (左岸10.0k)	危機管理型 北川
16	井ノ口 (右岸10.9k)	危機管理型 北川
17	三宅 (左岸11.9k)	危機管理型 北川
18	上吉田 (右岸12.5k)	危機管理型 北川
19	新道 (左岸14.9k)	危機管理型 北川
20	国分 (右岸0.8k)	危機管理型 遠敷川



水位観測所位置図(1~4)



水位観測所位置図(5~20)
【危機管理型水位計】

危機管理型水位計 観測所一覧

(福井県)

番号	観測所名	河川名	設置場所	所在地	自記テレメータ普通	観測開始水位 m	危険水位 m	観測者名	緯度	経度	観測開始年月日	新設改良年度
1	内山梨子	七瀬川	左岸	福井市内山梨子町	無線テレ	3.50	5.60	福井土木	36.07.59	136.09.35	H31.4.1	H30
2	松城	古川	左岸	福井市松城町	無線テレ	6.00	7.50	福井土木	36.03.48	136.14.14	H31.4.1	H30
3	志津川橋	志津川	左岸	福井市和田町	無線テレ	3.00	6.20	福井土木	36.02.42	136.08.50	R3.4.1	R2
4	桃垂橋	江端川	橋	福井市徳光町	無線テレ	1.05	2.10	福井土木	36.00.26	136.14.34	R4.4.1	R3
5	荒谷	上瀬川	左岸	福井市荒谷町	無線テレ	1.03	2.06	福井土木	36.07.02	136.08.29	R4.4.1	R3
6	上城戸橋	一乗谷川	右岸	福井市西新町	無線テレ	1.25	2.50	福井土木	35.59.42	136.17.25	R4.4.1	R3
7	宮前橋	志津川	右岸	福井市大森町	無線テレ	1.00	2.00	福井土木	36.01.17	136.07.07	R4.4.1	R3
8	二日市町	八ヶ川	左岸	福井市二日市町	無線テレ	1.74	3.52	福井土木	36.08.00.0	136.10.55.0	R5.9.26	R5
9	大宮町	羽生川	右岸	福井市大宮町	無線テレ	0.93	1.88	福井土木	36.00.03.8	136.24.28.2	R5.9.26	R5
10	東俣	東俣川	右岸	福井市東俣町	無線テレ	0.43	0.87	福井土木	35.59.07.0	136.26.08.0	R6.4.1	R5
11	石上	河内川	右岸	吉田郡永平寺町石上	無線テレ	0.50	1.30	福井土木	36.04.29	136.24.05	H31.4.1	H30
12	血原橋	荒川	右岸	吉田郡永平寺町松岡宮重	無線テレ	0.79	1.58	福井土木	36.04.17	136.17.39	R5.4.1	R4
13	せせらぎ	南河内川	右岸	吉田郡永平寺町せせらぎ	無線テレ	0.83	1.67	福井土木	36.04.25.6	136.23.39.0	R5.9.26	R5
14	浅見	犀川	左岸	永平寺町浅見	無線テレ	0.64	1.28	福井土木	36.04.36.7	136.22.39.1	R6.4.1	R5
15	長畝	五味川	左岸	坂井市丸岡町長畝	無線テレ	1.10	2.60	三国土木	36.09.45	136.16.22	H31.4.1	H30
16	福島	兵庫川	左岸	坂井市坂井町福島	無線テレ	1.50	2.90	三国土木	36.09.06	136.13.48	R3.4.1	R2
17	霞町	田島川	左岸	坂井市丸岡町富田町	無線テレ	0.40	1.35	三国土木	36.09.03	136.16.15	R3.4.1	R2
18	楽間	五領川	左岸	坂井市丸岡町楽間	無線テレ	1.00	2.00	三国土木	36.06.25.7	136.18.23.7	R6.4.1	R5
19	下野	片川	左岸	坂井市三国町下野	無線テレ	0.75	2.30	三国土木	36.11.12.0	136.08.52.3	R5.9.21	R5
20	下野 (御枝木橋)	片川放水路	左岸	坂井市三国町下野	無線テレ	1.35	2.70	三国土木	36.10.08.6	136.23.39.0	R6.4.1	R5
21	正蓮花	磯部川	左岸	坂井市春江町正蓮花	無線テレ	0.50	1.50	三国土木	36.07.32	136.14.02	R4.4.1	R3
22	北潟	北潟湖	湖内	あわら市北潟	無線テレ	0.40	0.80	三国土木	36.15.43	136.13.47	H31.4.1	H30
23	伊井	高間川	右岸	あわら市伊井	無線テレ	0.65	1.90	三国土木	36.11.12.5	136.14.16.8	R5.9.21	R5
24	御簾尾	熊坂川	左岸	あわら市御簾尾	無線テレ	1.50	3.00	三国土木	36.11.53.0	136.15.37.1	R6.4.1	R5
25	中央公園	大蓮寺川	左岸	勝山市元町1丁目	無線テレ	0.60	2.10	奥越土木	36.03.43	136.30.07	H31.4.1	H30
26	東野	畝見川	右岸	勝山市北郷町東野	無線テレ	0.30	1.20	奥越土木	36.05.06	136.26.00	R3.4.1	R2
27	伊波 (万年橋)	皿川	右岸	勝山市荒土町伊波	無線テレ	1.20	2.30	奥越土木	36.04.43.9	136.28.05.2	R5.10.27	R5
28	郡町 (郡橋)	暮見川	左岸	勝山市郡町2丁目	無線テレ	1.20	2.50	奥越土木	36.04.29.6	136.30.08.4	R5.10.27	R5
29	薬師神谷 (薬師神谷橋)	滝波川	右岸	勝山市野向町薬師神谷	無線テレ	0.90	2.55	奥越土木	36.05.29.2	136.31.14.9	R6.4.1	R5
30	伊波 (勝山北郷中学校)	温川	右岸	勝山市荒土町伊波	無線テレ	0.70	1.46	奥越土木	36.04.39.3	136.27.54.9	R6.4.1	R5
31	平泉寺 (巡見橋)	女神川	右岸	勝山市平泉寺町平泉寺	無線テレ	1.30	2.85	奥越土木	36.02.20.9	136.32.01.1	R6.4.1	R5
32	細野口 (細野口上橋)	日谷川	右岸	勝山市荒土町細野口	無線テレ	0.80	1.69	奥越土木	36.05.37.7	136.28.10.3	R6.4.1	R5
33	伊知地 (伊知地橋)	岩屋川	左岸	勝山市北郷町伊知地	無線テレ	1.20	3.16	奥越土木	36.05.10.3	136.25.13.4	R6.4.1	R5
34	牛ヶ原	日詰川	左岸	大野市牛ヶ原	無線テレ	0.30	1.20	奥越土木	35.59.38	136.28.05	H31.4.1	H30
35	中挾	清滝川	右岸	大野市中挾1丁目	無線テレ	0.60	2.10	奥越土木	35.59.20	136.30.14	R3.4.1	R2
36	東中野 (中学橋)	木瓜川	右岸	大野市東中野	無線テレ	0.70	1.40	奥越土木	35.59.43.6	136.29.41.2	R5.10.27	R5
37	上河端	穴田川	右岸	鯖江市上河端町	無線テレ	2.80	4.80	丹南土木 (鯖江丹生)	35.57.06	136.11.58	H31.4.1	H30
38	河和田	天神川	左岸	鯖江市河和田町	無線テレ	1.00	2.40	丹南土木 (鯖江丹生)	35.57.03	136.16.16	H31.4.1	H30
39	戸口	河和田川	左岸	鯖江市戸口町	無線テレ	1.00	2.70	丹南土木 (鯖江丹生)	35.57.08	136.14.47	R2.4.1	R1
40	織田	織田川	右岸	丹生郡越前町織田	無線テレ	1.00	1.90	丹南土木 (鯖江丹生)	35.57.35	136.03.16	R3.4.1	R2
41	牛越	越知川	左岸	越前町牛越	無線テレ	2.00	3.41	丹南土木 (鯖江丹生)	35.59.07	136.06.31	R5.4.1	R4

危機管理型水位計 観測所一覧

(福井県)

番号	観測所名	河川名	設置場所	所在地	自記 テレメータ 普通	観測 開始水位 m	危険水位 m	観測者名	緯度	経度	観測開始 年月日	新設 改良 年度
42	持越	足羽川	右岸	今立郡池田町持越	無線テレ	1.90	3.50	丹南土木	35.55.34	136.21.04	H31.4.1	H30
43	広瀬橋	足羽川	右岸	今立郡池田町谷口	無線テレ	1.90	3.50	丹南土木	35.54.25	136.21.17	R4.4.1	R3
44	水海	水海川	橋脚	池田町水海	無線テレ	2.30	3.80	丹南土木	35.53.04.1	136.22.15.4	R5.9.21	R5
45	下平吹	大塩谷川	左岸	越前市下平吹町	無線テレ	0.50	1.50	丹南土木	35.52.00	136.10.16	H31.4.1	H30
46	山室	月尾川	橋	越前市山室町	無線テレ	1.90	3.10	丹南土木	35.55.16	136.15.06	R4.4.1	R3
47	二階堂	天王川	左岸	越前市二階堂町	無線テレ	0.60	1.20	丹南土木	35.53.17	136.02.42	R4.4.1	R3
48	南今庄	鹿蒜川	左岸	南越前町南今庄	無線テレ	0.66	1.83	丹南土木	35.49.39	136.11.25	R4.8.26	R4
49	中小屋	阿久和川	右岸	南越前町中小屋	無線テレ	1.90	2.90	丹南土木	35.48.38.4	136.14.10.0	R5.9.21	R5
50	奥野々	奥野々川	左岸	南越前町奥野々	無線テレ	1.20	2.20	丹南土木	35.48.38.8	136.10.16.5	R5.9.21	R5
51	牧谷	牧谷川	左岸	南越前町牧谷	無線テレ	0.84	1.66	丹南土木	35.49.59.9	136.13.48.6	R6.4.1	R5
52	清水	清水川	右岸	南越前町清水	無線テレ	1.68	3.37	丹南土木	35.50.31.2	136.10.47.7	R6.4.1	R5
53	金粕	金粕川	右岸	南越前町金粕	無線テレ	0.80	1.73	丹南土木	35.49.11.8	136.13.06.0	R6.4.1	R5
54	小倉谷	田倉川	橋脚	南越前町小倉谷	無線テレ	2.63	5.26	丹南土木	35.47.38.5	136.17.02.4	R6.4.1	R5
55	糠	糠川	右岸	南越前町糠	無線テレ	1.49	2.98	丹南土木	35.51.21.3	136.02.31.3	R6.4.1	R5
56	木ノ芽橋	木の芽川	右岸	敦賀市東洋町	無線テレ	1.60	3.30	敦賀土木	35.38.33	136.04.16	H31.4.1	H30
57	疋田	五位川	右岸	敦賀市疋田	無線テレ	0.68	1.80	敦賀土木	35.36.02.8	136.06.07.0	R5.10.27	R5
58	野神中橋	助高川	左岸	敦賀市野神	無線テレ	0.71	2.80	敦賀土木	35.38.10.4	136.03.30.7	R6.4.1	R5
59	山上	太田川	右岸	美浜町山上	無線テレ	0.42	1.90	敦賀土木	35.36.59.7	135.58.38.0	R5.10.27	R5
60	横谷橋	横谷川	右岸	美浜町新庄	無線テレ	0.78	3.10	敦賀土木	35.34.03.0	135.58.16.5	R6.4.1	R5
61	井崎橋	ハス川	右岸	三方上中郡若狭町井崎	無線テレ	0.96	1.60	敦賀土木	35.30.58	135.53.59	H31.4.1	H30
62	樋ノ詰橋	井の口川	左岸	敦賀市助生野	無線テレ	2.3	2.95	敦賀土木	35.37.46	136.2.32	R2.4.1	R1
63	和久野橋	黒河川	橋脚	敦賀市和久野	無線テレ	1.25	4.00	敦賀土木	35.37.26	136.03.41	R5.4.1	R4
64	朝霧	鳥羽川	橋脚	三方上中郡若狭町大鳥羽	無線テレ	2.10	3.90	小浜土木	35.30.14	135.52.11	H31.4.1	H30
65	八丁大橋	鳥羽川	橋脚	三方上中郡若狭町下々中	無線テレ	1.95	3.90	小浜土木	35.28.40	135.52.03	R5.4.1	R4
66	堤	杉山川	左岸	若狭町堤	無線テレ	1.86	3.12	小浜土木	35.28.14.9	135.50.51.1	R5.9.15	R5
67	上野木	中川	右岸	若狭町上野木	無線テレ	1.90	3.41	小浜土木	35.28.41.3	135.48.50.3	R6.4.1	R5
68	新保橋	野木川	橋	小浜市新保	無線テレ	0.70	2.20	小浜土木	35.29.40	135.49.14	H31.4.1	H30
69	市塔橋	多田川	右岸	小浜市和久里	無線テレ	1.80	3.30	小浜土木	35.29.18	135.45.39	R3.4.1	R2
70	羽賀	江古川	右岸	小浜市羽賀	無線テレ	0.45	1.55	小浜土木	35.30.24	135.45.52	R3.4.1	R2
71	上田	出村川	橋脚	小浜市上田	無線テレ	0.85	3.40	小浜土木	35.26.01	136.02.42	R4.4.1	R3
72	生守	森川	右岸	小浜市生守	無線テレ	1.53	2.86	小浜土木	35.28.57.2	135.45.30.2	R5.9.15	R5
73	加斗	飯盛川	左岸	小浜市加斗	無線テレ	1.30	2.54	小浜土木	35.29.00.6	135.40.22.4	R6.4.1	R5
74	本郷橋	佐分利川	左岸	大飯郡おおい町本郷	無線テレ	1.90	3.10	小浜土木	35.28.41	135.37.25	H31.4.1	H30
75	宮崎	子生川	右岸	高浜町宮崎	無線テレ	1.29	2.48	小浜土木	35.29.14.5	135.33.20.2	R5.9.15	R5

(南越前町)

1	大桐	鹿蒜川	左岸	南越前町大桐	無線テレ	0.29	1.00	南越前町	35.76.73	136.15.16	R5.9.1	R5
---	----	-----	----	--------	------	------	------	------	----------	-----------	--------	----

位置詳細については、福井県河川・砂防総合情報システム参照 (URL: <https://sabo.pref.fukui.lg.jp/>)

第14表

雨量観測所一覧

(福井県)

番号	観測所名	水系	河川名	所在地	種別	観測者名	連絡先	緯度	経度	備考
1	福井土木	九頭竜川	足羽川	福井市城東4丁目	有線テレ	福井土木	(福井土木)0776-24-5111	36 03 28	136 14 28	砂
2	吉野	九頭竜川	荒川	吉田郡永平寺町松岡吉野	無線テレ	福井土木	(福井土木)0776-24-5111	36 04 20	136 17 41	砂
3	大味	九頭竜川	江端川	福井市東大味町	無線テレ	福井土木	(福井土木)0776-24-5111	35 59 26	136 15 24	水
4	城戸内	九頭竜川	足羽川	福井市東新町17字5-1	無線テレ	福井土木	(福井土木)0776-24-5111	35 59 17	136 17 22	砂
5	殿下	九頭竜川	大味川	福井市大屋町	有線テレ	福井土木	(福井土木)0776-24-5111	36 02 00	136 02 55	砂
6	皿谷	九頭竜川	芦見川	福井市西中町18字日焼62	有線テレ	福井土木	(福井土木)0776-24-5111	36 01 42	136 24 45	水
7	三国土木	九頭竜川	九頭竜川	坂井市三国町水居17-45	有線テレ	三国土木	(三国土木)0776-82-1111	36 13 11	136 10 19	水・砂
8	龍ヶ鼻ダム	九頭竜川	竹田川	坂井市丸岡町上竹田	有線テレ	龍ヶ鼻・永平寺ダム統管	(龍・永ダム統管)0776-67-2841	36 09 12	136 20 57	水
9	尾又	九頭竜川	竹田川	坂井市丸岡町上竹田	無線テレ	龍ヶ鼻・永平寺ダム統管	(龍・永ダム統管)0776-67-2841	36 09 38	136 23 07	水
10	永平寺ダム	九頭竜川	永平寺川	吉田郡永平寺町志比	有線テレ	龍ヶ鼻・永平寺ダム統管	(龍・永ダム統管)0776-67-2841	36 02 53	136 21 44	水
11	奥越土木	九頭竜川	九頭竜川	大野市友江	有線テレ	奥越土木	(奥越土木)0779-66-1221	35 59 51	136 30 00	砂
12	下山	九頭竜川	九頭竜川	大野市下山	有線テレ	奥越土木	(奥越土木)0779-66-1221	35 55 19	136 38 39	砂
13	朝日前坂	九頭竜川	石徹白川	大野市朝日前坂8字村上2-1	無線テレ	奥越土木	(奥越土木)0779-66-1221	35 56 49	136 42 20	水
14	上大納	九頭竜川	大納川	大野市上大納23-23	無線テレ	奥越土木	(奥越土木)0779-66-1221	35 53 10	136 37 08	水
15	本戸	九頭竜川	真名川	大野市本戸	有線テレ	笹生川・浄土寺川ダム統管	(笹・浄ダム統管)0779-65-6561	35 50 38	136 32 57	水
16	秋生	九頭竜川	真名川	大野市秋生	無線テレ	笹生川・浄土寺川ダム統管	(笹・浄ダム統管)0779-65-6561	35 50 05	136 35 26	水
17	小沢	九頭竜川	真名川	大野市小沢	無線テレ	笹生川・浄土寺川ダム統管	(笹・浄ダム統管)0779-65-6561	35 49 00	136 32 41	水
18	浄土寺川ダム	九頭竜川	浄土寺川	勝山市170字奥山	有線テレ	笹生川・浄土寺川ダム統管	(笹・浄ダム統管)0779-65-6561	36 03 47	136 32 31	水
19	丹南土木	九頭竜川	日野川	越前市上太田町	有線テレ	丹南土木	(丹南土木)0778-23-4966	35 54 06	136 09 04	水・砂
20	粟田部	九頭竜川	鞍谷川	越前市粟田部町	無線テレ	丹南土木	(丹南土木)0778-23-4966	35 54 45	136 14 17	水
21	河内	九頭竜川	足羽川	今立郡池田町河内	有線テレ	丹南土木	(丹南土木)0778-23-4966	35 49 41	136 23 08	水
22	鯖江丹生分庁舎 西山	九頭竜川	天王川	丹生郡越前町気比庄	有線テレ	丹南土木(鯖江丹生)	(鯖江丹生)0778-34-0464	35 58 35	136 08 17	水・砂
23	(鯖江市役所)	九頭竜川	日野川	鯖江市西山町	無線テレ	丹南土木(鯖江丹生)	(鯖江丹生)0778-34-0464	35 57 24	136 11 04	砂
24	広野ダム	九頭竜川	日野川	南条郡南越前町広野	有線テレ	広野・榎谷ダム統管	(広・榎ダム統管)0778-45-1122	35 42 58	136 15 24	水
25	二ツ屋	九頭竜川	日野川	南条郡南越前町広野	有線テレ	広野・榎谷ダム統管	(広・榎ダム統管)0778-45-1122	35 42 58	136 16 49	水
26	岩谷	九頭竜川	日野川	南条郡南越前町広野	無線テレ	広野・榎谷ダム統管	(広・榎ダム統管)0778-45-1122	35 42 16	136 15 45	水
27	榎谷ダム	九頭竜川	榎谷川	南条郡南越前町宇津尾	有線テレ	広野・榎谷ダム統管	(広・榎ダム統管)0778-45-1122	35 44 33	136 14 59	水
28	敦賀土木	笙の川	笙の川	敦賀市中央町	有線テレ	敦賀土木	(敦賀土木)0770-22-4661	35 38 33	136 03 27	水・砂
29	山	笙の川	黒河川	敦賀市山4-4-1	無線テレ	敦賀土木	(敦賀土木)0770-22-4661	35 35 18	136 03 10	水・砂
30	葉原	笙の川	木の芽川	敦賀市葉原	有線テレ	敦賀土木	(敦賀土木)0770-22-4661	35 41 26	136 07 01	水
31	小浜土木	南川	南川	小浜市遠敷	有線テレ	小浜土木	(小浜土木)0770-56-2103	35 29 03	135 47 00	水・砂
32	堀越	南川	南川	大飯郡おおい町名田庄納田終	無線テレ	小浜土木	(小浜土木)0770-56-2103	35 22 41	135 35 53	水
33	小倉	南川	南川	大飯郡おおい町名田庄小倉	無線テレ	小浜土木	(小浜土木)0770-56-2103	35 23 55	135 40 23	水

第14表

雨量観測所一覧

(福井県)

番号	観測所名	水系	河川名	所在地	種別	観測者名	連絡先	緯度	経度	備考
34	浄土寺	九頭竜川	九頭竜川	福井市浄土寺町28字48-1	無線テレ	福井土木	(福井土木)0776-24-5111	36 08 33	136 09 13	砂
35	国見岳			福井市奥平国見岳吉平山	無線テレ	福井土木	(福井土木)0776-24-5111	36 05 07	136 05 16	砂
36	本堂	九頭竜川	未更毛川	福井市本堂町12字1-2	無線テレ	福井土木	(福井土木)0776-24-5111	36 03 33	136 08 10	砂
37	安保	九頭竜川	日野川	福井市安保町2字181	無線テレ	福井土木	(福井土木)0776-24-5111	36 00 47	136 11 57	砂
38	神当部	九頭竜川	足羽川	福井市神当部町18字久保田	有線テレ	福井土木	(福井土木)0776-24-5111	35 57 14	136 25 52	砂
39	蒲生			福井市 茶崎町1-68	無線テレ	福井土木	(福井土木)0776-24-5111	36 02 21	136 00 44	砂
40	小羽	九頭竜川	志津川	福井市小羽町27-1	無線テレ	福井土木	(福井土木)0776-34-5111	36 01 56	136 08 09	砂
41	牧福島	九頭竜川	九頭竜川	吉田郡永平寺町牧福島14字1-2	無線テレ	福井土木	(福井土木)0776-24-5111	36 04 56	136 23 16	砂
42	六日	九頭竜川	竹田川	あわら市市姫2丁目905	無線テレ	三国土木	(三国土木)0776-82-1111	36 12 56	136 13 44	砂
43	下金屋	九頭竜川	竹田川	あわら市下金屋9-2	無線テレ	三国土木	(三国土木)0776-82-1111	36 14 43	136 16 49	砂
44	山久保	九頭竜川	竹田川	坂井市丸岡町山久保5字上神明 坂井地区水道管理事務所	無線テレ	三国土木	(三国土木)0776-82-1111	36 10 24	136 17 46	砂
45	下黒谷	九頭竜川	赤根川	大野市下黒谷4字27	無線テレ	奥越土木	(奥越土木)0779-66-1221	35 57 14	136 28 58	砂
46	小黒見	九頭竜川	旅塚川	大野市堂嶋14字村中45-2	無線テレ	奥越土木	(奥越土木)0779-66-1221	35 59 11	136 35 25	砂
47	小舟渡	九頭竜川	九頭竜川	勝山市北郷町森川	有線テレ	奥越土木	(奥越土木)0779-66-1221	36 04 39	136 26 00	砂
48	白山	九頭竜川	天王川	越前市都辺町36字84	無線テレ	丹南土木	(丹南土木)0778-23-4966	35 53 16	136 03 21	砂
49	余川	九頭竜川	鞍谷川	越前市余川町37字8-3	無線テレ	丹南土木	(丹南土木)0778-23-4966	35 53 10	136 14 41	砂
50	相木	九頭竜川	服部川	越前市相木町20字1	無線テレ	丹南土木	(丹南土木)0778-23-4966	35 55 55	136 18 42	砂
51	脇本	九頭竜川	日野川	南条郡南越前町脇本25字19番地	無線テレ	丹南土木	(丹南土木)0778-23-4966	35 50 40	136 11 11	砂
52	荒井	九頭竜川	日野川	南条郡南越前町荒井	有線テレ	丹南土木	(丹南土木)0778-23-4966	35 44 34	136 11 58	砂
53	大谷			南条郡南越前町大谷	有線テレ	丹南土木	(丹南土木)0778-23-4966	35 47 05	136 05 45	砂
54	矢良巢	河野川	河野川	南条郡南越前町河野 福井河川国道事務所矢良巢無線中継所内	無線テレ	丹南土木	(丹南土木)0778-23-4966	35 50 29	136 06 10	砂
55	金見谷	九頭竜川	足羽川	今立郡池田町藪田74字11-3	無線テレ	丹南土木	(丹南土木)0778-23-4966	35 54 26	136 22 13	砂
56	新保	九頭竜川	魚見川	今立郡池田町新保	有線テレ	丹南土木	(丹南土木)0778-23-4966	35 51 16	136 18 36	砂
57	松成	九頭竜川	鞍谷川	鯖江市松成9字156の2番地 松成水位観測所	無線テレ	丹南土木(鯖江丹生)	(鯖江丹生)0778-34-0464	35 57 24	136 13 25	砂
58	北中	九頭竜川	河和田川	鯖江市北中町17字	無線テレ	丹南土木(鯖江丹生)	(鯖江丹生)0778-34-0464	35 57 14	136 17 06	砂
59	上糸生	九頭竜川	越知川	丹生郡越前町上糸生川字30	無線テレ	丹南土木(鯖江丹生)	(鯖江丹生)0778-34-0464	36 00 20	136 04 05	砂
60	小曾原			丹生郡越前町小曾原123字1-17	無線テレ	丹南土木(鯖江丹生)	(鯖江丹生)0778-34-0464	35 55 02	136 02 00	砂
61	梅浦			丹生郡越前町梅浦80字瀧ヶ蓋32番地	無線テレ	丹南土木(鯖江丹生)	(鯖江丹生)0778-34-0464	35 57 28	135 59 24	砂
62	高佐			丹生郡越前町高佐 高佐区民会館	無線テレ	丹南土木(鯖江丹生)	(鯖江丹生)0778-34-0464	35 53 50	135 59 44	砂
63	大比田	竹鼻川	竹鼻川	敦賀市大比田	無線テレ	敦賀土木	(敦賀土木)0770-22-4661	35 44 59	136 06 01	砂
64	疋田	筥の川	筥の川	敦賀市疋田46	無線テレ	敦賀土木	(敦賀土木)0770-22-4661	35 35 56	136 06 01	砂
65	色浜	色川	色川	敦賀市色浜60号18-1	無線テレ	敦賀土木	(敦賀土木)0770-22-4661	35 43 47	136 02 07	砂
66	竹波	落合川	落合川	三方郡美浜町竹波11号2-1	無線テレ	敦賀土木	(敦賀土木)0770-22-4661	35 41 54	135 58 33	砂

第14表

雨量観測所一覧

(福井県)

番号	観測所名	水系	河川名	所在地	種別	観測者名	連絡先	緯度	経度	備考
67	河原市	耳川	耳川	三方郡美浜町南市7	無線テレ	敦賀土木	(敦賀土木)0770-22-4661	35 36 13	135 56 32	水
68	美浜	耳川	耳川	美浜町新庄	有線テレ	敦賀土木	(敦賀土木)0770-22-4661	35 31 50	135 58 48	砂
69	観音	早瀬川	観音川	三方上中郡若狭町三方22号大谷1番地	無線テレ	敦賀土木	(敦賀土木)0770-22-4661	35 33 44	135 55 03	砂
70	世久見	早瀬川	曇天川	三方上中郡若狭町世久見50大平21番地	無線テレ	敦賀土木	(敦賀土木)0770-22-4661	35 34 05	135 51 25	砂
71	岩屋	早瀬川	黒田川	三方上中郡若狭町井崎61号茶屋ヶ谷1番地1	無線テレ	敦賀土木	(敦賀土木)0770-22-4661	35 31 08	135 53 48	砂
72	中井	南川	南川	小浜市中井	無線テレ	小浜土木	(小浜土木)0770-56-2103	35 27 11	135 42 57	砂
73	堅海			小浜市堅海50号1番	無線テレ	小浜土木	(小浜土木)0770-56-2103	35 32 13	135 43 14	砂
74	市場	北川	北川	三方上中郡若狭町市場20-18 上中町役場	無線テレ	小浜土木	(小浜土木)0770-56-2103	35 27 43	135 51 27	砂
75	井上	南川	南川	大飯郡おおい町名田庄井上	有線テレ	小浜土木	(小浜土木)0770-56-2103	35 24 12	135 37 42	砂
76	音海			大飯郡高浜町音海66-1	無線テレ	小浜土木	(小浜土木)0770-56-2103	35 32 04	135 31 00	砂
77	小和田	関屋川	関屋川	大飯郡高浜町小和田	無線テレ	小浜土木	(小浜土木)0770-56-2103	35 29 13	135 30 13	砂
78	犬見			大飯郡おおい町犬見44字新西田1-1	無線テレ	小浜土木	(小浜土木)0770-56-2103	35 29 34	135 37 20	砂
79	鹿野	佐分利川	大津呂川	大飯郡おおい町鹿野32字村下35	無線テレ	小浜土木	(小浜土木)0770-56-2103	35 27 08	135 34 14	砂
80	大津呂ダム	佐分利川	大津呂川	大飯郡おおい町本郷162-1-18	有線テレ	河内川・大津呂ダム統	(河・大ダム管)0770-56-0970	35 27 13	135 37 47	水
81	河内川ダム	北川	河内川	福井県三方上中郡若狭町熊川71-4-1	有線テレ	河内川・大津呂ダム統	(河・大ダム管)0770-56-0970	35 25 59	135 53 40	水

位置詳細については、福井県河川・砂防総合情報システム参照(URL: <https://sabo.pref.fukui.lg.jp/>)

第15表

雨量観測所一覧表

九頭竜川水系

国土交通省

NO	河川名	観測所名	種別	器械の名称	観測所位置	観測開始年月日	北緯	東経	標高(m)	所属	備考
1	九頭竜川	箱ヶ瀬	電子ロガー テレメータ	転倒ます型	福井県大野市箱ヶ瀬24字蛇ヶ谷1-1	S43.6.1	35° 52' 24"	136° 45' 04"	570	九頭竜川ダム 統合管理事務所	
2	久沢川	久沢	電子ロガー テレメータ	転倒ます型	福井県大野市久沢9上居山3-3	S43.6.1	35° 49' 48"	136° 40' 44"	591	九頭竜川ダム 統合管理事務所	
3	九頭竜川	長野	電子ロガー テレメータ	転倒ます型	福井県大野市長野33号4-1	S43.6.1	35° 53' 19"	136° 41' 24"	577	九頭竜川ダム 統合管理事務所	
4	石徹白川	石徹白	電子ロガー テレメータ	転倒ます型	岐阜県郡上市白鳥町石徹白43字神明前6-1	S43.11.1	35° 58' 34"	136° 46' 18"	711	九頭竜川ダム 統合管理事務所	
5	熊河川	熊河	電子ロガー テレメータ	転倒ます型	福井県大野市熊河1210	S51.12.1	35° 49' 38"	136° 26' 19"	724	九頭竜川ダム 統合管理事務所	
6	真名川	中島	電子ロガー テレメータ	転倒ます型	福井県大野市上笹又30字上折古1-3	S51.12.1	35° 52' 41"	136° 30' 27"	400	九頭竜川ダム 統合管理事務所	
7	九頭竜川	勝原	電子ロガー テレメータ	転倒ます型	福井県大野市西勝原	H11.9.9	35° 58' 04"	136° 36' 04"	303	九頭竜川ダム 統合管理事務所	
8	九頭竜川	下荒井	電子ロガー テレメータ	転倒ます型	福井県勝山市遅羽町下荒井11字4-1	S43.6.1	36° 01' 24"	136° 30' 44"	155	九頭竜川ダム 統合管理事務所	
9	九頭竜川	六呂師	自記 テレメータ	転倒ます型	福井県勝山市北谷町谷	S43.6.1	36° 06' 51"	136° 34' 00"	362	福井河川 国道事務所	
10	九頭竜川	妙金島	ロガー テレメータ	転倒ます型	福井県勝山市荒土町妙金島	H11.3.10	36° 04' 35"	136° 28' 04"	101	福井河川 国道事務所	
11	九頭竜川	鳴鹿	自記 テレメータ	転倒ます型	福井県吉田郡永平寺町法寺岡5-26-1	H4.3.20	36° 06' 06"	136° 19' 15"	38	福井河川 国道事務所	
12	日野川	今庄	自記 テレメータ	転倒ます型	福井県南条郡南越前町今庄	S43.1.1	35° 46' 25"	136° 12' 05"	120	福井河川 国道事務所	
13	日野川	瀬戸	自記 テレメータ	転倒ます型	福井県南条郡南越前町町古木	S43.1.1	35° 47' 33"	136° 15' 57"	152	福井河川 国道事務所	
14	日野川	織田	自記 テレメータ	転倒ます型	福井県丹生郡越前町織田36-1	S43.1.1	35° 57' 38"	136° 03' 24"	120	福井河川 国道事務所	
15	日野川	武生	自記 テレメータ	転倒ます型	福井県越前市堀川	S60.1.1	35° 53' 48"	136° 10' 23"	35	福井河川 国道事務所	
16	足羽川	福井	自記 テレメータ	転倒ます型	福井県福井市花堂南2丁目14-7	S51.1.1	36° 02' 03"	136° 12' 39"	21	福井河川 国道事務所	
17	打波川	上打波	電子ロガー テレメータ	転倒ます型	福井県大野市上打波19字寒水口15	S43.11.1	36° 01' 03"	136° 40' 09"	444	九頭竜川ダム 統合管理事務所	

雨量観測所一覧表

九頭竜川水系

国土交通省

NO	河川名	観測所名	種別	器械の名称	観測所位置	観測開始年月日	北緯	東経	標高(m)	所属	備考
18	雲川	温見	電子ロガー テレメータ	転倒ます型	福井県大野市温見1字三郎25-3	S51.12.1	35° 47' 59"	136° 28' 53"	700	九頭竜川ダム 統合管理事務所	
19	雲川	雲川ダム	電子ロガー テレメータ	転倒ます型	福井県大野市巢原字向上獄1	S51.12.1	35° 50' 51"	136° 27' 30"	542	九頭竜川ダム 統合管理事務所	
20	真名川	真名川ダム	電子ロガー テレメータ	転倒ます型	福井県大野市下若生子25字水谷1-36	S51.12.1	35° 55' 10"	136° 32' 28"	393	九頭竜川ダム 統合管理事務所	
21	巢原川	平家平	電子ロガー テレメータ	転倒ます型	福井県大野市巢原21字奥ヶ原108-2	S53.6.1	35° 49' 56"	136° 29' 16"	923	九頭竜川ダム 統合管理事務所	
22	赤根川	大野	電子ロガー テレメータ	転倒ます型	福井県大野市中野29-28	S53.10.1	35° 59' 25"	136° 29' 00"	169	九頭竜川ダム 統合管理事務所	
23	足羽川	稲荷	自記 テレメータ	転倒ます型	福井県今立郡池田町稲荷	S56.1.1	35° 53' 25"	136° 20' 39"	200	福井河川 国道事務所	

北川水系

NO	河川名	観測所名	種別	器械の名称	観測所位置	観測開始年月日	北緯	東経	標高(m)	所属	備考
1	河内川	熊川	自記 テレメータ	転倒ます型	福井県三方上中郡若狭町新道57-1	S47.6.1	35° 26' 55"	135° 53' 50"	88	福井河川 国道事務所	
2	鳥羽川	大鳥羽	自記 テレメータ	転倒ます型	福井県三方上中郡若狭町大鳥羽25号中村48-2	S47.2.1	35° 30' 11"	135° 52' 00"	54	福井河川 国道事務所	
3	遠敷川	上根来	自記 テレメータ	転倒ます型	福井県小浜市上根来	S47.2.1	35° 24' 41"	135° 47' 35"	318	福井河川 国道事務所	
4	遠敷川	小浜	自記 テレメータ	転倒ます型	福井県小浜市遠敷1丁目101	S52.1.1	35° 29' 05"	135° 46' 55"	20	福井河川 国道事務所	

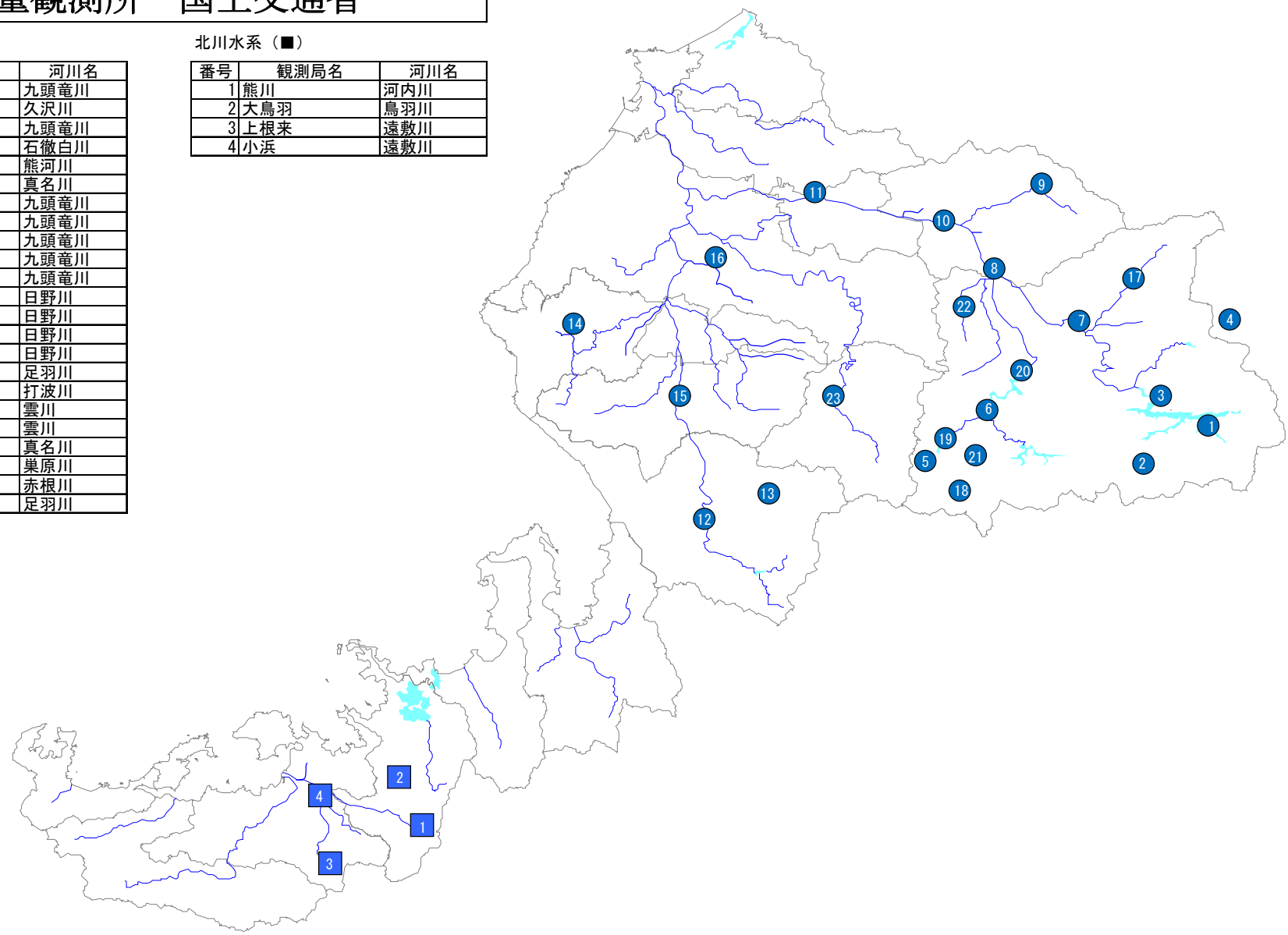
雨量観測所 国土交通省

九頭竜川水系 (●)

番号	観測局名	河川名
1	箱ヶ瀬	九頭竜川
2	久沢	久沢川
3	長野	九頭竜川
4	石徹白	石徹白川
5	熊河	熊河川
6	中島	真名川
7	勝原	九頭竜川
8	下荒井	九頭竜川
9	六呂師	九頭竜川
10	妙金島	九頭竜川
11	鳴鹿	九頭竜川
12	今庄	日野川
13	瀬戸	日野川
14	織田	日野川
15	武生	日野川
16	福井	足羽川
17	上打波	打波川
18	温見	雲川
19	雲川ダム	雲川
20	真名川ダム	真名川
21	平家平	巢原川
22	大野	赤根川
23	稲荷	足羽川

北川水系 (■)

番号	観測局名	河川名
1	熊川	河内川
2	大鳥羽	鳥羽川
3	上根来	遠敷川
4	小浜	遠敷川



第16表

気象観測所(気象官署、地域気象観測所等)一覧表

令和6年4月1日現在
(福井地方気象台)

観測種別	観測所名	観測種目						所在地	世界測地系		海面上の 高さ (m)	風速計 地上高 (m)
		降水量	風向 風速	気 温	日照 時間	湿 度	積 雪		緯度 (度分)	経度 (度分)		
気象官署	福井	○	○	○	○	○	○	福井市豊島2-5-2	36 03.3	136 13.3	8.8	26.1
特別地域気象観測所	敦賀	○	○	○	○	○	○	敦賀市松栄町7-28	35 39.2	136 03.7	1.6	28.0
地域気象観測所	三国	○	○	○				坂井市三国町平山	36 14.6	136 10.4	34	9.9
	春江	○	○	○				坂井市春江町江留中	36 08.5	136 13.4	5	10.0
	越廼	○	○	○		○		福井市居倉町	36 00.7	135 59.4	30	9.9
	勝山	○	○	○				勝山市平泉寺町平泉寺	36 02.3	136 31.3	196	9.0
	大野	○	○	○			○	大野市93字蛇塚四	35 58.3	136 29.8	182	6.4
	今庄	○	○	○			○	南条郡南越前町今庄	35 46.0	136 12.0	128	10.0
	美浜	○	○	○				三方郡美浜町久々子	35 36.0	135 55.0	10	10.0
	小浜	○	○	○		○	○	小浜市遠敷	35 29.0	135 46.9	10	24.9
	美山	○						福井市美山町	35 59.9	136 21.5	70	
	武生	○					○	越前市村国	35 54.3	136 10.4	32	
	九頭竜	○					○	大野市貝皿	35 54.5	136 40.1	436	
大飯	○						大飯郡おおい町本郷	35 28.8	135 37.0	3		

観測所(気象官署、地域気象観測所等)配置図



河川映像監視所一覧

(福井県)

番号	監視所名	水系名	河川名	所在地	監視者名	緯度	経度	備考
1	九十九橋	九頭竜川	足羽川	福井市照手	福井土木	36 03 50	136 12 41	
2	朝谷	九頭竜川	足羽川	福井市朝谷町	福井土木	35 59 51	136 21 35	
3	勝見	九頭竜川	荒川	福井市勝見1丁目	福井土木	36 03 19	136 13 19	
4	原目	九頭竜川	荒川	福井市原目町	福井土木	36 04 44	136 16 06	簡易型
5	血原橋	九頭竜川	荒川	永平寺町松岡宮重	福井土木	36 04 17	136 17 39	簡易型
6	灯明寺	九頭竜川	馬渡川	福井市灯明寺1丁目	福井土木	36 05 20	136 12 40	簡易型
7	上野本町橋	九頭竜川	芳野川	福井市上野本町1丁目	福井土木	36 06 42	136 14 10	簡易型
8	江端町	九頭竜川	江端川	福井市江端町	福井土木	36 01 33	136 12 56	
9	江端川水門	九頭竜川	江端川	福井市下江守町	福井土木	36 01 58	136 11 01	簡易型
10	桃垂橋	九頭竜川	江端川	福井市徳光町	福井土木	36 00 26	136 14 34	簡易型
11	内山梨子	九頭竜川	七瀬川	福井市内山梨子町	福井土木	36 07 58	136 09 34	簡易型
12	荒谷	九頭竜川	七瀬川	福井市荒谷町	福井土木	36 07 02	136 08 29	簡易型
13	志津川橋	九頭竜川	志津川	福井市和田町	福井土木	36 02 42	136 08 50	簡易型
14	宮前橋	九頭竜川	志津川	福井市大森町	福井土木	36 01 17	136 07 07	簡易型
15	安保	九頭竜川	朝六ツ川	福井市安保町	福井土木	36 00 26	136 11 45	簡易型
16	若杉	九頭竜川	狐川	福井市福町	福井土木	36 03 22	136 10 52	
17	天池	九頭竜川	大森川	福井市天池町	福井土木	36 06 13	136 13 02	簡易型
18	松城	九頭竜川	古川	福井市松城町	福井土木	36 03 48	136 14 15	簡易型
19	上里	九頭竜川	底喰川	福井市文京5丁目	福井土木	36 04 28	136 12 32	
20	町屋	九頭竜川	底喰川	福井市大願寺1丁目1	福井土木	36 04 48	136 13 53	簡易型
21	上城戸橋	九頭竜川	一乗谷川	福井市西新町	福井土木	35 59 42	136 17 25	簡易型
22	北川(川合鷺塚)	九頭竜川	北川	福井市川合鷺塚	福井土木	36 07 15	136 13 07	簡易型
23	石上	九頭竜川	河内川	永平寺町石上	福井土木	36 04 29	136 24 05	簡易型
24	上新橋	九頭竜川	竹田川	あわら市春宮	三国土木	36 12 53	136 13 56	
25	布目	九頭竜川	竹田川	あわら市布目	三国土木	36 12 56	136 10 55	簡易型
26	開田橋	大聖寺川	北潟湖	あわら市浜坂	三国土木	36 17 16	136 14 56	簡易型
27	観音川(牛ノ谷)	大聖寺川	観音川	あわら市牛ノ谷	三国土木	36 15 09	136 16 38	簡易型
28	下兵庫	九頭竜川	兵庫川	坂井市坂井町下兵庫	三国土木	36 10 02	136 12 01	
29	福島新橋	九頭竜川	兵庫川	坂井市坂井町福島	三国土木	36 09 06	136 13 48	簡易型
30	新明橋	九頭竜川	田島川	坂井市丸岡町石城戸町	三国土木	36 09 03	136 16 15	簡易型
31	中津太郎橋	九頭竜川	五味川	坂井市丸岡町長畝	三国土木	36 09 45	136 16 23	簡易型
32	新庄	九頭竜川	赤根川	大野市新庄	奥越土木	35 58 38	136 28 57	
33	横枕	九頭竜川	清滝川	大野市横枕	奥越土木	36 00 08	136 30 31	
34	牛ヶ原	九頭竜川	日詰川	大野市牛ヶ原	奥越土木	35 59 38	136 28 06	簡易型
35	貝皿	九頭竜川	石徹白川	大野市貝皿	奥越土木	35 54 31	136 40 07	簡易型
36	比島	九頭竜川	九頭竜川	勝山市本町1丁目	奥越土木	36 03 36	136 29 44	
37	元町	九頭竜川	大蓮寺川	勝山市元町1丁目	奥越土木	36 03 43	136 30 07	簡易型
38	北郷町東野	九頭竜川	畝見川	勝山市北郷町東野	奥越土木	36 05 06	136 26 00	簡易型
39	万代橋	九頭竜川	日野川	越前市堀川町	丹南土木	35 54 00	136 10 24	
40	聖橋	九頭竜川	日野川	南越前町湯尾	丹南土木	35 48 59	136 12 01	
41	桜橋	九頭竜川	吉野瀬川	越前市北府4丁目	丹南土木	35 55 10	136 09 55	簡易型
42	上太田	九頭竜川	吉野瀬川	越前市上太田町	丹南土木	35 54 06	136 09 03	
43	粟田部	九頭竜川	鞍谷川	越前市粟田部町	丹南土木	35 54 50	136 14 33	
44	東庄境	九頭竜川	服部川	越前市東庄境町	丹南土木	35 56 06	136 15 08	簡易型
45	下平吹	九頭竜川	大塩谷川	越前市下平吹町	丹南土木	35 52 01	136 10 17	簡易型
46	山室	九頭竜川	月尾川	越前市山室町	丹南土木	35 55 15	136 15 07	簡易型
47	稲荷	九頭竜川	足羽川	池田町稲荷	丹南土木	35 53 18	136 20 31	簡易型
48	持越	九頭竜川	足羽川	今立郡池田町持越	丹南土木	35 55 35	136 21 04	簡易型
49	糺橋	九頭竜川	日野川	鯖江市石田上町	丹南土木(鯖江丹生)	35 58 23	136 10 05	簡易型
50	上河端	九頭竜川	穴田川	鯖江市上河端町	丹南土木(鯖江丹生)	35 57 06	136 11 58	簡易型
51	戸口町	九頭竜川	河和田川	鯖江市戸口町	丹南土木(鯖江丹生)	35 57 12	136 14 47	簡易型
52	鳥羽	九頭竜川	浅水川	鯖江市御幸町	丹南土木(鯖江丹生)	35 58 57	136 11 30	
53	河和田	九頭竜川	天神川	鯖江市河和田町	丹南土木(鯖江丹生)	35 57 03	136 16 16	簡易型
54	日野川(住吉町)	九頭竜川	日野川	鯖江市住吉町	丹南土木(鯖江丹生)	35 56 29	136 10 31	簡易型
55	宝泉寺	九頭竜川	天王川	越前町宝泉寺	丹南土木(鯖江丹生)	35 58 39	136 07 28	
56	江波	九頭竜川	天王川	越前町江波	丹南土木(鯖江丹生)	35 56 32	136 04 28	簡易型
57	二階堂	九頭竜川	天王川	越前市二階堂町	丹南土木	35 53 17	136 02 42	簡易型
58	牛越	九頭竜川	越知川	越前町牛越	丹南土木(鯖江丹生)	35 59 07	136 06 31	簡易型
59	近田橋	九頭竜川	和田川	越前町上川去	丹南土木(鯖江丹生)	35 58 13	136 08 18	簡易型
60	天王川(江波(国成川合流点))	九頭竜川	天王川	越前町江波	丹南土木(鯖江丹生)	35 56 32	136 04 38	簡易型
61	南今庄	九頭竜川	鹿蒜川	南越前町南今庄	丹南土木	35 45 35	136 11 22	簡易型

62	赤菽	河野川	河野川	南越前町赤菽	丹南土木	35 49 26	136 05 33	簡易型
63	呉竹	筥の川	筥の川	敦賀市呉竹町	敦賀土木	35 38 54	136 03 46	
64	古田刈	筥の川	筥の川	敦賀市古田刈	敦賀土木	35 37 42	136 03 44	簡易型
65	筋生野	井の口川	井の口川	敦賀市筋生野	敦賀土木	35 37 46	136 02 33	簡易型
66	木ノ芽橋	筥の川	木の芽川	敦賀市布田町	敦賀土木	35 38 33	136 04 18	簡易型
67	河原市	耳川	耳川	美浜町河原市	敦賀土木	35 36 19	135 56 34	
68	新庄	耳川	耳川	三方郡美浜町新庄	敦賀土木	35 33 29	135 58 34	簡易型
69	鳥浜	早瀬川	三方湖	若狭町鳥浜	敦賀土木	35 33 28	135 53 57	
70	井崎橋	早瀬川	はず川	若狭町井崎	敦賀土木	35 30 58	135 53 58	簡易型
71	水月湖（海山）	早瀬川	水月湖	若狭町海山	敦賀土木	35 35 26	135 52 02	簡易型
72	和久里	南川	南川	小浜市和久里	小浜土木	35 29 15	135 45 27	
73	上田	南川	田村川	小浜市上田	小浜土木	35 26 01	135 39 16	簡易型
74	羽賀	北川	江古川	小浜市羽賀	小浜土木	35 30 24	135 45 52	
75	無悪	北川	鳥羽川	若狭町無悪	小浜土木	35 31 01	135 52 01	
76	遠敷	北川	遠敷川	小浜市遠敷	小浜土木	35 28 42	135 47 01	
77	新保	北川	野木川	小浜市新保	小浜土木	35 29 39	135 49 15	簡易型
78	四分一	北川	松永川	小浜市三分一	小浜土木	35 27 54	135 48 10	簡易型
79	市塔橋	多田川	多田川	小浜市和久里	小浜土木	35 29 18	135 45 38	簡易型
80	小和田	関屋川	関屋川	高浜町小和田	小浜土木	35 29 14	135 30 14	

(鯖江市)

番号	監視所名	水系名	河川名	所在地	監視者名	緯度	経度	備考
1	神通川（川去町）	普通	神通川	鯖江市西大井町	鯖江市	35 57 53	136 08 28	簡易型
2	神通川（西大井町）	普通	神通川	鯖江市冬島町	鯖江市	35 57 19	136 08 44	簡易型

(南越前町)

番号	監視所名	水系名	河川名	所在地	監視者名	緯度	経度	備考
1	大桐（上流）	普通	鹿蒜川	南越前町大桐	南越前町	35 46 02	136 09 05	簡易型
2	大桐（下流）	普通	鹿蒜川	南越前町大桐	南越前町	35 46 02	136 09 06	簡易型

(おおい町)

番号	監視所名	水系名	河川名	所在地	監視者名	緯度	経度	備考
1	本郷	佐分利川	佐分利川	おおい町本郷	おおい町	35 28 40	135 37 27	

位置詳細については、福井県河川・砂防総合情報システム参照 (URL: <https://sabo.pref.fukui.lg.jp/>)

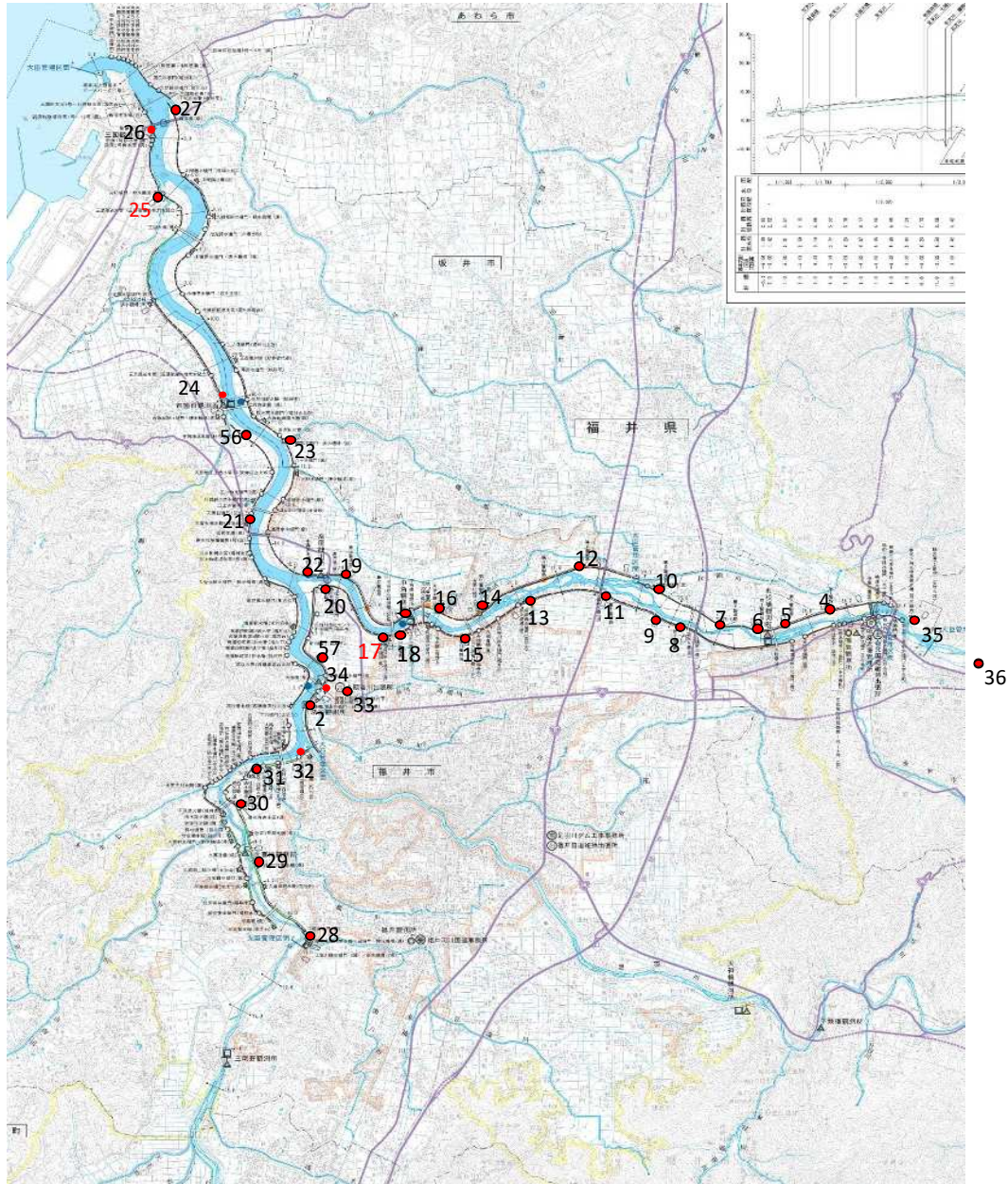
第18表

映像監視所一覧

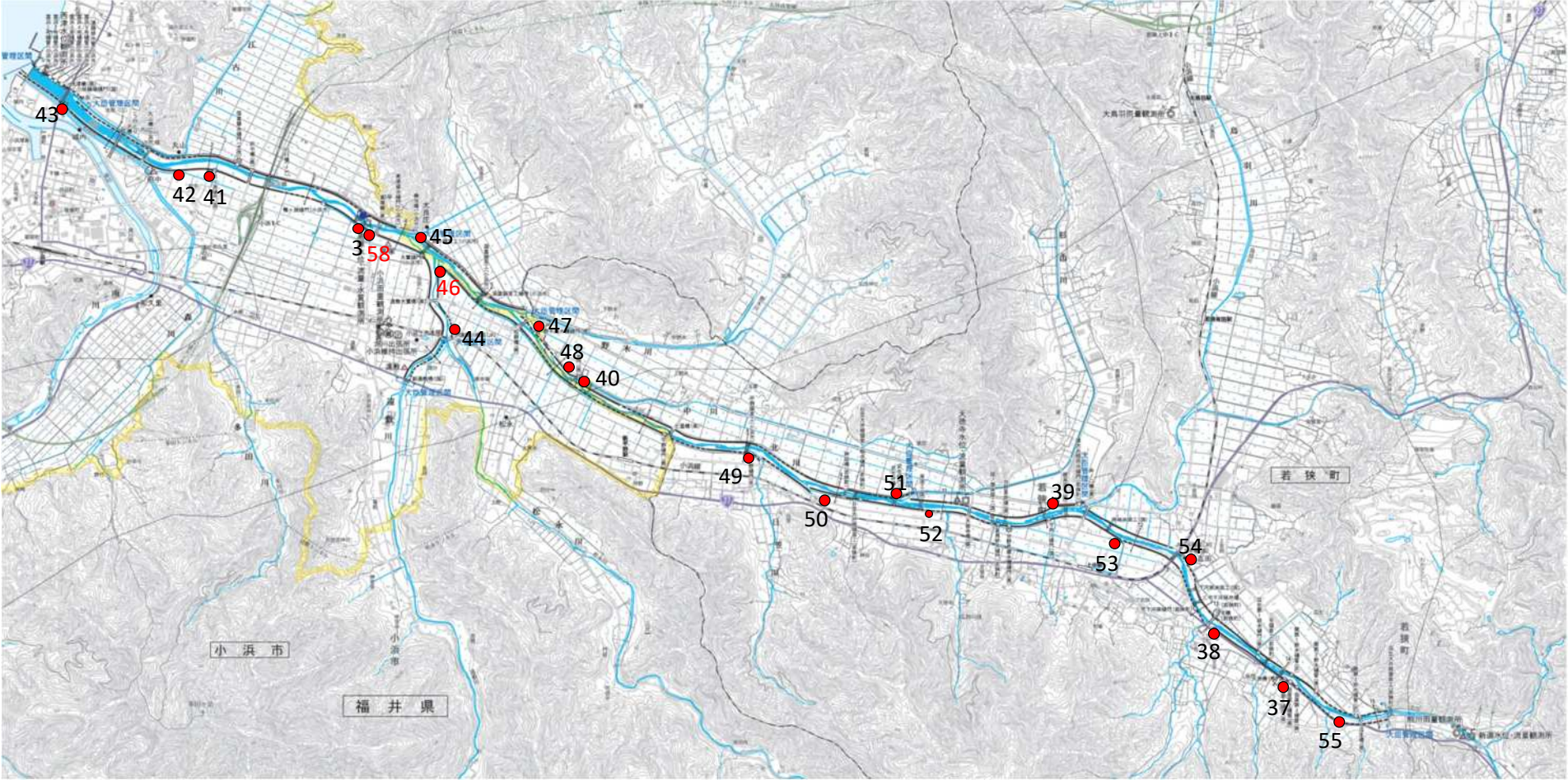
(国土交通省)

番号	監視所名	水系名	河川名	所在地	監視者名	緯度	経度	備考
1	中角	九頭竜川	九頭竜川	福井市中角町	福井河川国道事務所	36 05 54	136 12 19	
2	深谷	九頭竜川	日野川	福井市三ツ屋町	福井河川国道事務所	36 05 10	136 11 09	
3	高塚	北川	北川	小浜市高塚	福井河川国道事務所	35 29 36	135 46 48	
4	第1警報局	九頭竜川	九頭竜川	吉田郡永平寺町松岡上合月	福井河川国道事務所	36 6 12	136 18 39	
5	第2警報局	九頭竜川	九頭竜川	吉田郡永平寺町松岡上合月	福井河川国道事務所	36 6 1	136 18 4	
6	第3警報局	九頭竜川	九頭竜川	吉田郡永平寺町松岡下合月	福井河川国道事務所	36 5 58	136 17 38	
7	第4警報局	九頭竜川	九頭竜川	吉田郡永平寺町松岡末政	福井河川国道事務所	36 6 2	136 17 6	
8	第5警報局	九頭竜川	九頭竜川	福井市北野上町	福井河川国道事務所	36 6 0	136 16 35	
9	九頭竜川浄水場	九頭竜川	九頭竜川	福井市北野上町	福井河川国道事務所	36 6 9	136 16 8	
10	五領川合流	九頭竜川	九頭竜川	坂井市丸岡町宇随	福井河川国道事務所	36 6 35	136 15 54	
11	第7警報局	九頭竜川	九頭竜川	坂井市丸岡町宇随	福井河川国道事務所	36 6 25	136 15 23	
12	第8警報局	九頭竜川	九頭竜川	福井市漆原町	福井河川国道事務所	36 6 46	136 15 4	
13	第10警報局	九頭竜川	九頭竜川	福井市寺前町	福井河川国道事務所	36 6 17	136 14 11	
14	芳野川樋門	九頭竜川	九頭竜川	福井市稲多元町	福井河川国道事務所	36 6 9	136 13 33	
15	第12警報局	九頭竜川	九頭竜川	福井市灯明寺	福井河川国道事務所	36 5 53	136 13 20	
16	天池公園	九頭竜川	九頭竜川	福井市天池町	福井河川国道事務所	36 6 12	136 12 55	
17	馬渡川	九頭竜川	九頭竜川	福井市舟橋新町	福井河川国道事務所	36 5 53	136 12 11	
18	第14警報局	九頭竜川	九頭竜川	福井市舟橋新町	福井河川国道事務所	36 5 54	136 12 19	
19	第16警報局	九頭竜川	九頭竜川	福井市六日市町	福井河川国道事務所	36 6 41	136 11 30	
20	落合排水樋門	九頭竜川	九頭竜川	福井市黒丸町	福井河川国道事務所	36 6 31	136 11 10	
21	天満石樋門	九頭竜川	九頭竜川	福井市天管生町	福井河川国道事務所	36 7 22	136 10 13	
22	六日市	九頭竜川	九頭竜川	福井市六日市町	福井河川国道事務所	36 6 39	136 11 5	
23	磯部川排水機場	九頭竜川	九頭竜川	坂井市春江町安沢	福井河川国道事務所	36 8 21	136 10 43	
24	布施田水位観測所	九頭竜川	九頭竜川	福井市布施田町	福井河川国道事務所	36 8 47	136 9 48	
25	片川樋門	九頭竜川	九頭竜川	坂井市三国町山岸	福井河川国道事務所	36 11 31	136 8 52	
26	三国水位観測所	九頭竜川	九頭竜川	坂井市三国町新保	福井河川国道事務所	36 12 18	136 8 46	
27	三国	九頭竜川	九頭竜川	坂井市三国町汐見	福井河川国道事務所	36 12 34	136 9 4	
28	江端川水門(外水)	九頭竜川	日野川	福井市下江守町	福井河川国道事務所	36 2 1	136 11 1	
29	久喜津水位観測所	九頭竜川	日野川	福井市久喜津町	福井河川国道事務所	36 3 2	136 10 13	
30	不死鳥大橋	九頭竜川	日野川	福井市清水町	福井河川国道事務所	36 3 45	136 9 56	
31	狐川樋門	九頭竜川	日野川	福井市角折町	福井河川国道事務所	36 4 14	136 10 24	
32	足羽川合流点	九頭竜川	日野川	福井市大瀬町	福井河川国道事務所	36 4 27	136 11 1	
33	九頭竜川出張所	九頭竜川	日野川	福井市三ツ屋町	福井河川国道事務所	36 5 8	136 11 28	
34	底喰川排水樋門	九頭竜川	日野川	福井市三ツ屋町	福井河川国道事務所	36 5 10	136 11 8	
35	堰上流	九頭竜川	九頭竜川	吉田郡永平寺町法寺岡嶋山麓	福井河川国道事務所	36 6 2	136 19 53	
36	飯島水位観測所	九頭竜川	九頭竜川	吉田郡永平寺町飯島	福井河川国道事務所	36 5 30	136 21 39	
37	三宅頭首工	北川	北川	三方上中郡若狭町仮屋	福井河川国道事務所	35 27 20	135 52 28	
38	三宅橋	北川	北川	三方上中郡若狭町仮屋	福井河川国道事務所	35 27 31	135 52 8	
39	井ノ口橋	北川	北川	三方上中郡若狭町井ノ口	福井河川国道事務所	35 28 9	135 51 11	
40	中川水門1(内水)	北川	北川	三方上中郡若狭町下野木	福井河川国道事務所	35 28 48	135 48 11	
41	市ヶ淵樋門	北川	北川	小浜市府中	福井河川国道事務所	35 29 55	135 45 49	
42	丸山橋上流	北川	北川	小浜市府中	福井河川国道事務所	35 29 54	135 45 37	
43	西津	北川	北川	小浜市城内	福井河川国道事務所	35 30 16	135 44 52	
44	遠敷川J R橋	北川	遠敷川	小浜市国分	福井河川国道事務所	35 29 3	135 47 20	
45	検当橋	北川	北川	小浜市太良庄	福井河川国道事務所	35 29 34	135 47 7	簡易型
46	小浜市高塚	北川	北川	小浜市国分	福井河川国道事務所	35 29 25	135 47 15	簡易型
47	松野橋	北川	北川	三方上中郡若狭町下野木	福井河川国道事務所	35 29 7	135 47 49	簡易型
48	若狭町下野木	北川	北川	三方上中郡若狭町下野木	福井河川国道事務所	35 28 59	135 47 55	簡易型
49	三宅浄化センター	北川	北川	三方上中郡若狭町日笠	福井河川国道事務所	35 28 25	135 49 15	簡易型
50	古川橋	北川	北川	三方上中郡若狭町日笠 野木口	福井河川国道事務所	35 28 14	135 49 27	簡易型
51	武生樋門	北川	北川	三方上中郡若狭町兼田	福井河川国道事務所	35 28 12	135 50 13	簡易型
52	若狭町天徳寺	北川	北川	三方上中郡若狭町	福井河川国道事務所	35 28 7	135 50 27	簡易型
53	孫城床固工	北川	北川	三方上中郡若狭町井ノ口	福井河川国道事務所	35 27 58	135 51 34	簡易型
54	上中橋	北川	北川	三方上中郡若狭町下吉田	福井河川国道事務所	35 27 52	135 52 0	簡易型
55	熊川浄化センター	北川	北川	三方上中郡若狭町新道	福井河川国道事務所	35 27 2	135 52 59	簡易型
56	福井市江上町	九頭竜川	九頭竜川	福井市江上町	福井河川国道事務所	36 8 18	136 10 17	簡易型
57	馬術競技場	九頭竜川	日野川	福井市上伏町	福井河川国道事務所	36 5 32	136 11 13	簡易型
58	高塚水位観測所	北川	北川	小浜市高塚	福井河川国道事務所	35 29 36	135 46 48	

映像監視所 (国) 九頭竜川



映像監視所 (国) 北川

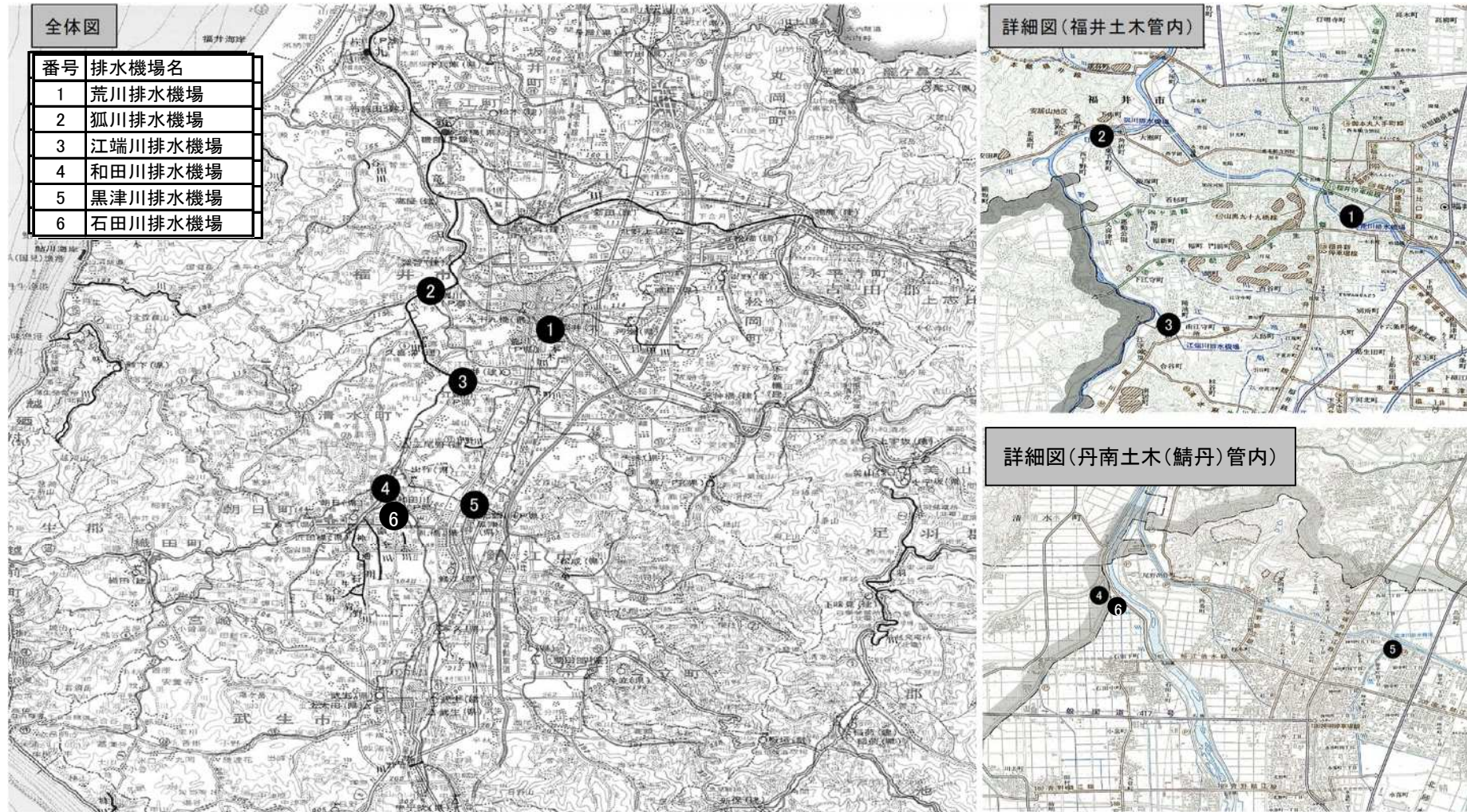


第19表

福井県土木部所管排水機場設備一覧表

番号	河川名	警戒水位	稼働水位	機 械 及 び 設 備	備 考	
1	荒川 (第1排水機場)	6.50m	8.30m	日立1,800mm立型軸流ポンプ ニイガタディーゼル780PS 150kVA-210V ニイガタ210PS 高圧6.6KV-100kVA受電 自動式除じん機、ベルトコンベア 16/3.2T 伝導トロリ式クレン	1基 2基 (自家発) 1式 3基 1基	1秒間あたりの排水量 8.34m ³ ×1基 8.34m ³ /s 1号~3号 H3.2 竣功 4号 S49 竣工
	荒川 (第2排水機場)			日立1,900mm横型軸流ポンプ ニイガタディーゼル390PS 日立1,900mm横型軸流ポンプ ヤンマーディーゼル287kw 100kVA-210V 日野ディーゼル139PS 高圧6.6KV-105kVA受電 自動式除じん機 ベルトコンベア 7.5T 手動式クレン	3基 1基 1基 (自家発) 1式 2基 1基	1秒間あたりの排水量 8.34m ³ ×4基 33.36m ³ /s S40.3 竣功
2	狐川	3.40m	4.30m	電業社1,500mm 横型軸斜流ポンプ ニイガタディーゼル540PS クボタ1,350mm 立軸斜流ポンプ ヤンマーディーゼル571PS 75KV/210V、ヤンマーディーゼル 108PS 高圧6.6KV-75kVA受電 自動式除じん機 10T 手動式クレン	3基 1基 1基 (自家発) 1式 2基 1基	1秒間あたりの排水量 5.0m ³ ×4基 20.0m ³ /s 1号 S43.4 竣功 2号 S45 竣工 3号 S46 竣工 4号 H20.6 竣功
3	江端川 (第1排水機場)	5.70m	6.20m	エバラ1,800mm 横型斜流ポンプ ヤンマーディーゼル360kw エバラ1,800mm 横型斜流ポンプ ヤンマーディーゼル360kw エバラ1,800mm 横型斜流ポンプ ニイガタディーゼル750PS 110KV/210V、ヤンマーディーゼル 108PS 高圧6.6KV-110kVA受電 自動式除じん機、ベルトコンベア 10.5T 手動式クレン	1基 1基 1基 1基 (自家発) 1式 2基 1基	1秒間あたりの排水量 7.4m ³ ×3基 22.2m ³ /s 1号 S37.12 竣功 2号 S40 竣工 3号 S61 竣工
	江端川 (第2排水機場)			エバラ1,800mm 立軸斜流ポンプ ニイガタディーゼル700PS 110kVA-210V 日野ディーゼル220PS 高圧6.6KV-100kVA受電 自動式除じん機、ベルトコンベア 25.5T 電動式クレン	3基 1基 (自家発) 1式 3基 1基	1秒間あたりの排水量 7.4m ³ ×3基 22.2m ³ /s H3.3 竣功
4	和田川	2.00m	左岸 3.00m 右岸 3.00m	日立1,400mm 横型軸流ポンプ ヤンマーディーゼル 400PS 150kVA 日立製作所ディーゼル205kW 買電220V 10T電動式クレン 自動式除じん機、ベルトコンベア	4基 1基 (自家発) 1基 2基	1秒間あたりの排水量 4.0m ³ ×2基 4.5m ³ ×2基 17.0m ³ /s S47.2 竣功
5	黒津川	3.05m	3.30m	エバラ1,800mm 立軸斜流ポンプ ヤンマーディーゼル870PS " " " 840PS 150kVA ヤンマーディーゼル162kW、自家発 25T/5T電動式クレン 自動式除じん機、ベルトコンベア	1基 1基 1基 (自家発) 1基 2基	1秒間あたりの排水量 7.5m ³ ×2基 15.0m ³ /s 1号ポンプ S53.3 竣功 2号ポンプ H6.11 竣功
6	石田川		3.00m (TP9.30m)	日立 斜流コラム形水中ポンプ 800mm×75kw×102PS クボタ 斜流コラム形水中ポンプ 800mm×75kw×102PS 買電 195kw (最大) 6,6KV	1基 1基	1秒間あたりの排水量 1.35m ³ ×2基 2.70m ³ /s H20.6 竣功

福井県土木部所管排水機場設備位置図



第20表

排水機場管理従事者名簿

荒川第一・第二排水機場管理従事者

氏名	所属	電話
管理課	福井土木事務所	0776-24-5111
河川第1グループ	福井土木事務所	0776-24-5111

和田川排水機場管理従事者

氏名	所属	電話
笠原 秀樹	越前町田中区	丹南土木（鯖江丹生土木部） 管理用地課にお問い合わせください。 0778-34-0589
鷺田 重政	越前町田中区	
増田利左エ門	越前町田中区	
高島 良彦	鯖江市石田下区	
高島 鉄宜	鯖江市石田下区	
水島 博之	越前町都市整備課理事	
尾澤 正章	越前町都市整備課長	
大橋 直人	越前町都市整備課	
渡辺 晃大	越前町都市整備課	
戸田 貫太	越前町都市整備課	
丹南土木事務所 鯖江丹生土木部	管理用地課	
越前町役場	都市整備課	0778-34-8703
榎柿本商会 福井支店	技術課	0776-22-4257

狐川排水機場従事者

氏名	所属	電話
管理課	福井土木事務所	0776-24-5111
河川第2グループ	福井土木事務所	0776-24-5111

江端川第一・第二排水機場管理従事者

氏名	所属	電話
管理課	福井土木事務所	0776-24-5111
河川第2グループ	福井土木事務所	0776-24-5111

石田川排水機場従事者

氏名	所属	電話
丹南土木事務所 鯖江丹生土木部	管理用地課	0778-34-0589
福日機電(株)	サービス課	0776-57-1120

第21表

排水ポンプ車一覧表

管理者	保管場所		形 式	処理能力	排水距離 (m)	燃料容量	照明装置	車両全長 (m)	車両幅 (m)	車両高 (m)	車両総重量 (kg)	最小回転 半径 (m)	排水ホース 寸法および数量	管理事務所
	所在	地係												
福井県	福井土木事務所	福井市城東	水中ポンプ式 ・超軽量型	30m3/min	50	軽油300ℓ	1,000w×1灯	8.49	2.49	3.00	9,990	7.6	φ200mm×20m×12本 φ200mm×10m×6本	福井土木事務所
	福井土木事務所	福井市城東	水中モーターポンプ式	30m3/min	50	発電機 軽油250ℓ 車 両 軽油100ℓ	バルーン式 1,000W×1灯 補助灯 500W×2灯	8.47	2.39	2.86	10,230	7.7	φ200mm×20m×12本 φ200mm×10m×6本	福井土木事務所
福井市	境浄化センター	福井市菅谷1丁目	水中モーターポンプ式	20m3/min	50	発電機 軽油210ℓ 車 両 軽油100ℓ	500w×4灯	7.2	2.3	2.7	7,380	6.5	φ200mm×25m×8本	福井市企業局
	境浄化センター	福井市菅谷1丁目	水中モーターポンプ式	10m3/min	50	発電機 軽油100ℓ 車 両 軽油100ℓ	500w×2灯	6.8	2.1	2.7	5,805	6.3	φ200mm×25m×4本	福井市企業局
	境浄化センター	福井市菅谷1丁目	水中モーターポンプ式	20m3/min	50	発電機 軽油200ℓ 車 両 軽油100ℓ	バルーン式 1,000W×1灯 補助灯 500W×2灯	7.4	2.3	2.7	7,240	5.8	φ200mm×25m×8本	福井市企業局
	車両基地	福井市町屋1丁目	水中モーターポンプ式	20m3/min	50	発電機 軽油200ℓ 車 両 軽油100ℓ	500w×2灯 LED灯 30w×2灯	7.4	2.3	2.7	7,240	5.8	φ200mm×25m×8本	福井市企業局
大野市	大野市役所	大野市天神町	水中モーターポンプ式	30m3/min	50	発電機 軽油250ℓ 車 両 軽油100ℓ	バルーン式 1,000W×1灯 補助灯 500W×2灯	8.49	2.49	3.00	9,990	7.6	φ200mm×20m×12本 φ200mm×10m×6本	大野市役所
国土交通省 近畿地方 整備局	福井河川国道事務所	福井市花堂南2丁目	水中ポンプ式	150m3/min	50	軽油800ℓ	500w×2灯	7.94	2.50	3.18	16,890	7.4	φ400mm×10m×5本 φ400mm×20m×10本	福井河川国道事務所
	福井河川国道事務所	福井市花堂南2丁目	水中ポンプ式 高揚程	30m3/min	100	軽油400ℓ	500w×2灯	10.50	2.49	3.19	18,420	8.3	φ200mm×20m×25本 φ200mm×10m×10本	福井河川国道事務所
	福井河川国道事務所	福井市花堂南2丁目	水中ポンプ式 超軽量型	30m3/min	50	軽油400ℓ	バルーン式1,000w×1灯 補助灯 500W×2灯	8.54	2.37	2.74	10,450	7.6	φ200mm×10m×7本 φ200mm×20m×14本	福井河川国道事務所
	福井河川国道事務所	福井市花堂南2丁目	水中ポンプ式 超軽量型	30m3/min	50	軽油300ℓ	バルーン式1,000w×1灯 補助灯 500W×2灯	8.48	2.37	2.78	10,230	7.6	φ200mm×10m×7本 φ200mm×20m×14本	福井河川国道事務所
	福井河川国道事務所	福井市花堂南2丁目	水中ポンプ式 超軽量型	30m3/min	50	軽油300ℓ	バルーン式1,000w×1灯 補助灯 500W×2灯	8.48	2.37	2.90	9,940	7.6	φ200mm×20m×12本 φ200mm×10m×6本	福井河川国道事務所

第22表

水害リスク図公表状況一覧

(福井県)

番号	河川名(他土木との重複河川)	管理土木事務所名	公表年月日	備考
1	八ヶ川・南河内川	福井土木	令和1年6月4日	3河川
	磯部川	三国土木		
2	狐川・大谷川・三方谷川・犀川・河内川	福井土木	令和2年5月26日	60河川
	高間川・田島川・熊坂川・下金屋川 ・権世川・観音川・北川・五味川・檀ノ木谷川	三国土木		
	木瓜川・日詰川・内川・旅塚川・打波川・嵐谷川 ・荒島谷川・シッタカ谷川・小尾谷川・大納川	奥越土木		
	河濯川・大塩谷川・吉野瀬川放水路・清水川・牧谷川・金粕川 ・阿久和川・奥野々川・田倉川・鹿蒜川・木之子谷川・念佛谷川 ・岩谷川・黒谷川・赤谷川・糠川・河野川	丹南土木		
	和田川・越智川・織田川・玉川川・近田川	丹南土木(鯖江丹生)		
	木ノ芽川・助高川・黒河川・五位川・三味線川	敦賀土木		
	江古川・松永川・田村川・多田川・森川・飯盛川 ・本所川・子生川・前川	小浜土木		
3	芦見川・上味見川・野津又川・未更毛川・志津川・山内川・滝波川 ・平尾川・高須川・三本木川・一光川・大味川 ・(片川)・(片川放水路)	福井土木	令和2年6月15日	28河川
	(片川)・(片川放水路)	三国土木		
	服部川・(穴田川)	丹南土木		
	血ノ川・天神川・黒津川・(穴田川)	丹南土木(鯖江丹生)		
	落合川・馬背川・太田川・横谷川	敦賀土木		
	鳥羽川・野木川・中川・杉山川・安賀里川	小浜土木		
4	古川・一乗谷川・鹿俣川・羽生川・縫原川・計石川 ・東俣川・大森川・永平寺川・(五領川)	福井土木	令和2年6月30日	19河川
	(五領川)	三国土木		
	畝見川・古川・宮前川・東川・温川・堂動川・石徹白川	奥越土木		
	水間川	丹南土木		
	石田川	丹南土木(鯖江丹生)		
5	朝六川・高橋川	福井土木	令和2年7月17日	19河川
	岩屋川・鹿谷川・杉山川・皿川・琵琶ノ谷川・巢原川	奥越土木		
	月尾川	丹南土木		
	早瀬川・久々子湖・高瀬川・水月湖・菅湖・三方湖・浦見川	敦賀土木		
	北川・河内川・大津呂川	小浜土木		
6	大聖寺川・北潟湖	三国土木	令和2年8月5日	24河川
	浄土寺川・雲川・中島鎌谷川・巢原鎌谷川・熊河川・上川 ・蠅帽子川・谷間川・玄向谷川・美濃俣川・失高沢川 ・事小鍋川・瀬戸谷川・橋懸谷川・最尻谷川 ・智那洞谷川・三面谷川	奥越土木		
	魚見川・部子川・水海川・東俣川	丹南土木		
	河和田川	丹南土木(鯖江丹生)		
7	七瀬川・底喰川・赤川・馬渡川・芳野川	福井土木	令和2年8月28日	17河川
	大蓮寺川・野津又川・滝波川・暮見川・三室川・淀川 ・女神川・日谷川・真名川・大雲谷川・小沢川	奥越土木		
	榊谷川	丹南土木		
合計				170河川