付　　図

第１図　福井県防災情報ネットワーク回線構成図 1
第２図　福井県水防監視設備回線構成図 2
第３図　広野ダム通信観測警報系統図 3
第４図　桝谷ダム通信観測警報系統図 4
第５図　笹生川ダム通信観測位置図 5
第６図　龍ケ鼻ダム通信観測位置図 6
第７図　龍ケ鼻ダム通信観測系統図 7
第８図　永平寺ダム通信観測位置図 8
第９図　永平寺ダム通信観測系統図 9
第 10 図　浄土寺川ダム通信観測位置図 10
第 11 図　大津呂ダム通信観測位置図 11
第 12 図　河内川ダム通信観測位置図 12
第 13 図　防災体制洪水警戒体制連絡系統図 13
第 14 図　九頭竜ダム連絡系統図 14
第 15 図　真名川ダム連絡系統図 15
第 16 図　笹生川ダム連絡系統図 16
第 17 図　浄土寺川ダム連絡系統図 17
第 18 図　広野ダム連絡系統図 18
第 19 図　桝谷ダム連絡系統図 19
第 20 図　龍ヶ鼻ダム連絡系統図 20
第 21 図　永平寺ダム連絡系統図 21
第 22 図　大津呂ダム連絡系統図 22
第 23 図　河内川ダム連絡系統図 23
第 24 図　鷲・石徹白・山原ダム連絡系統図 24
第 25 図　仏原ダム連絡系統図 25
第 26 図　雲川ダム連絡系統図 26
第 27 図　下荒井ダム連絡系統図 27
第 28 図　九頭竜川鳴鹿大堰連絡系統図 28
第 29 図　滝波ダム連絡系統図 29
第 30 図　土砂災害警戒情報連絡系統図 30
第 31 図　九頭竜川洪水予報連絡系統図 31
第 32 図　北川洪水予報連絡系統図 32
第 33 図　足羽川洪水予報連絡系統図 33
第 34 図　竹田川洪水予報連絡系統図 34
第 35 図　日野川中流洪水予報連絡系統図 35
第 36 図　笙の川洪水予報連絡系統図 36
第 37 図　南川洪水予報連絡系統図 37
第 38 図　国土交通大臣が行う水防警報連絡系統図 38
第 39 図　知事が行う水防警報連絡系統図 39
第 40 図　避難判断・氾濫危険水位伝達連絡系統図 40

第１図

福井県防災情報ネットワーク回線構成図

（令和5年8月時点）

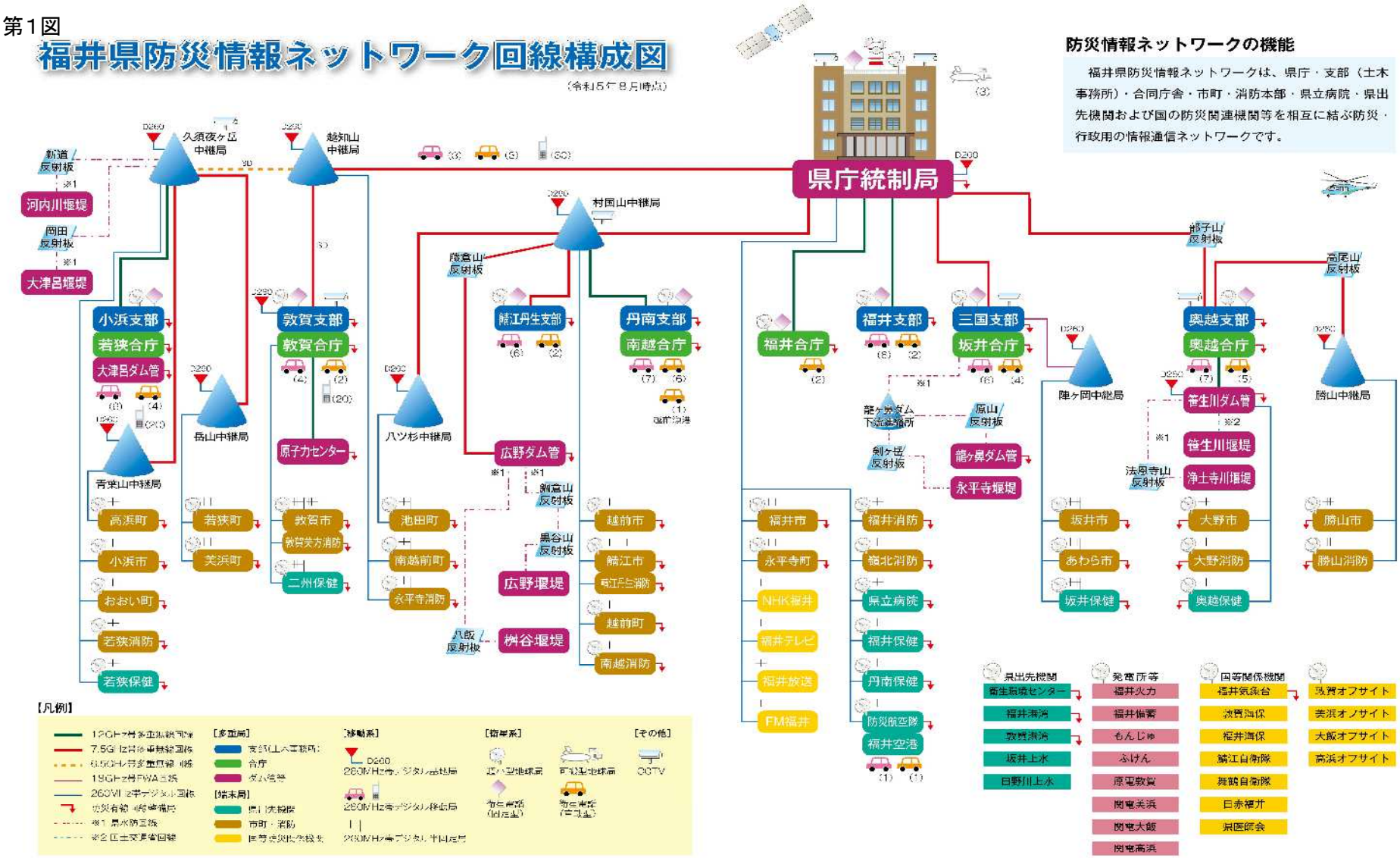

防災情報ネットワークの機能

福井県防災情報ネットワークは、県庁・支部（土木事務所）・合同庁舎・市町・消防本部・県立病院・県出先機関および国の防災関連機関等を相互に結ぶ防災・行政用の情報通信ネットワークです。

第２図　福井県水防テレメータ回線構成図

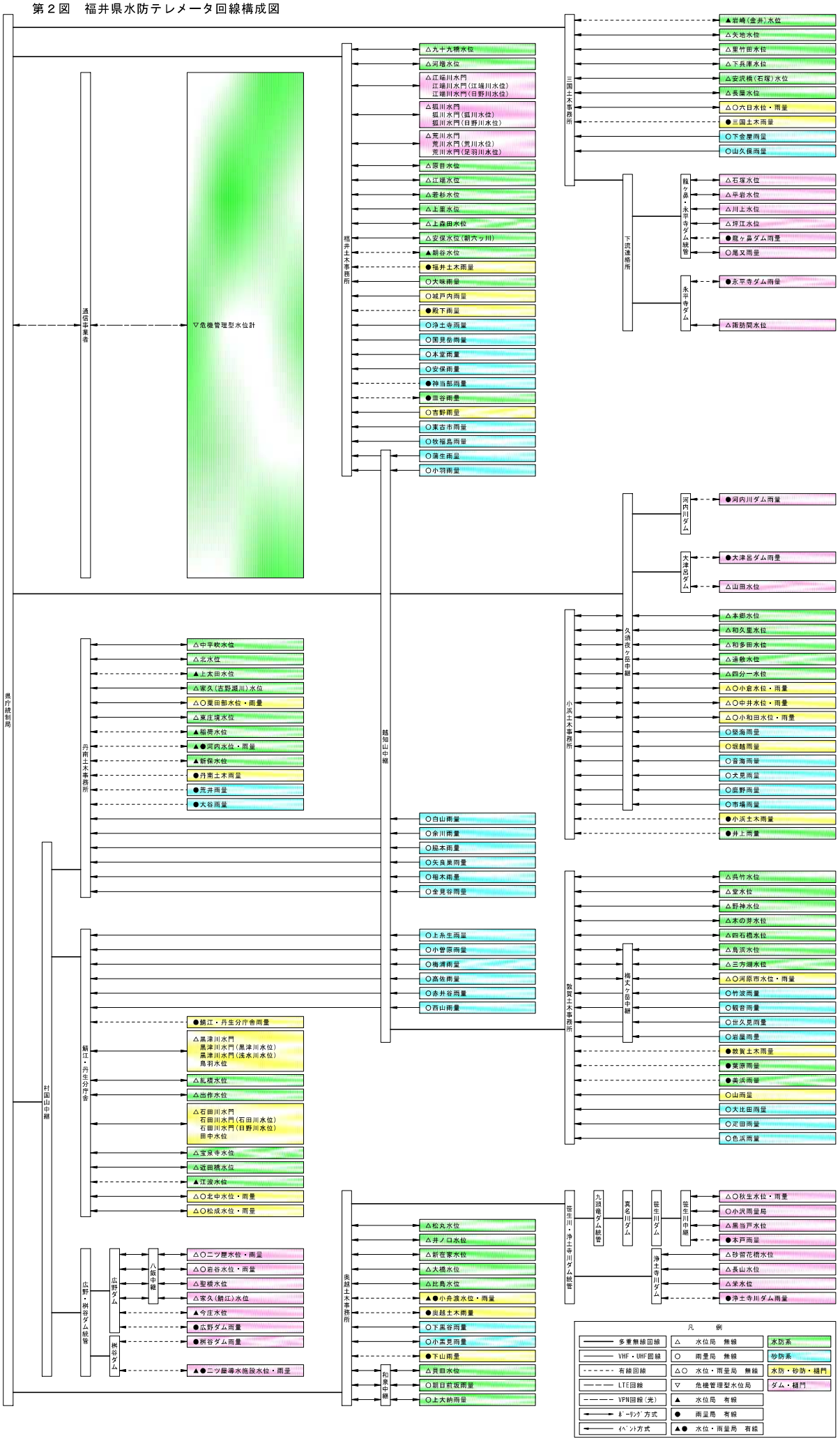

第３ 図

広野ダム通信観測警報系統図

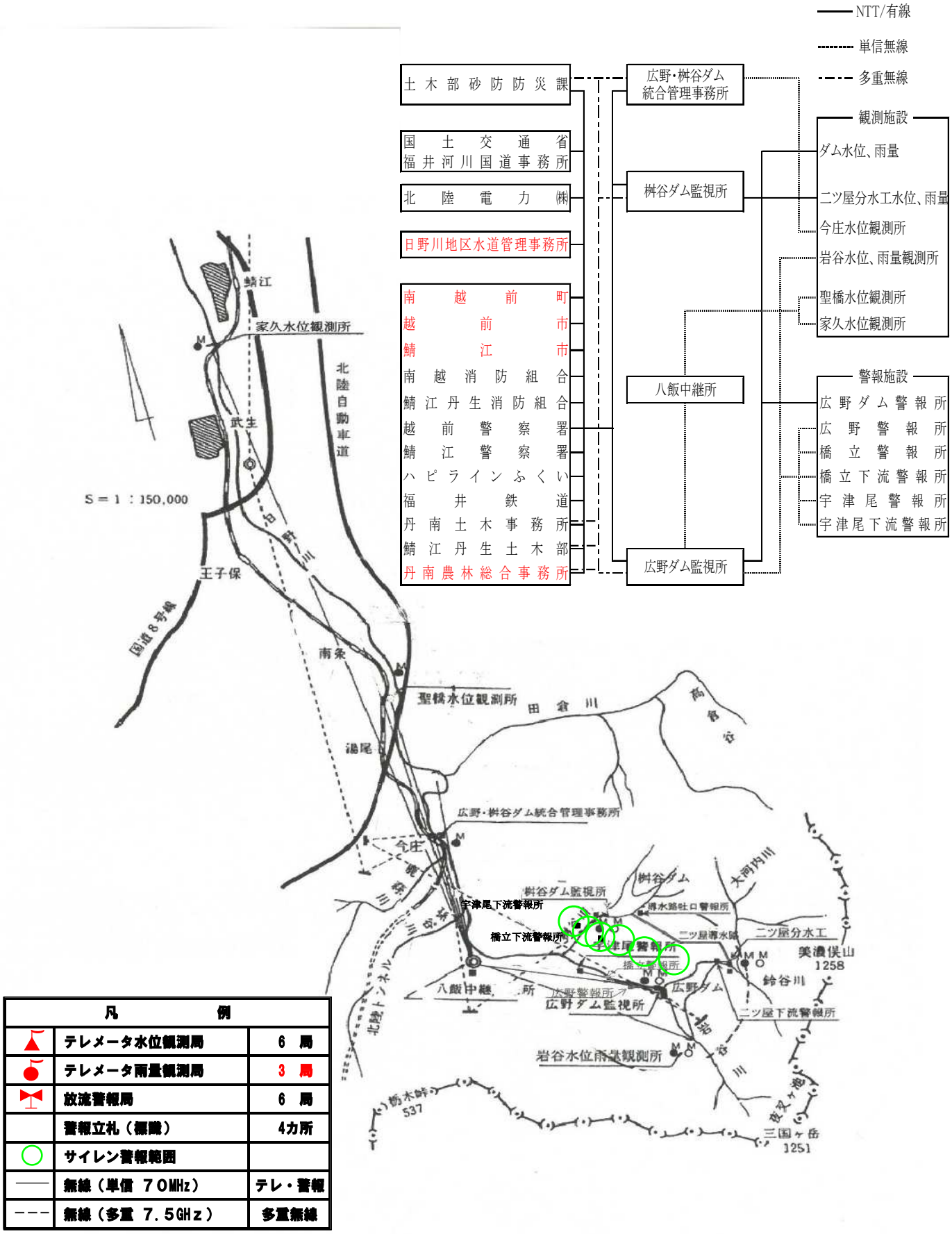

凡	例	
▲	テレメータ水位観測局	6 局
●	テレメータ雨量観測局	3 局
▶◀	放流警報局	6 局
	警報立札（標識）	4カ所
○	サイレン警報範囲	
——	無線（単信 ７０MHz）	テレ・警報
---	無線（多重 ７．５GHz）	多重無線

第４ 図

桝谷ダム通信観測警報系統図

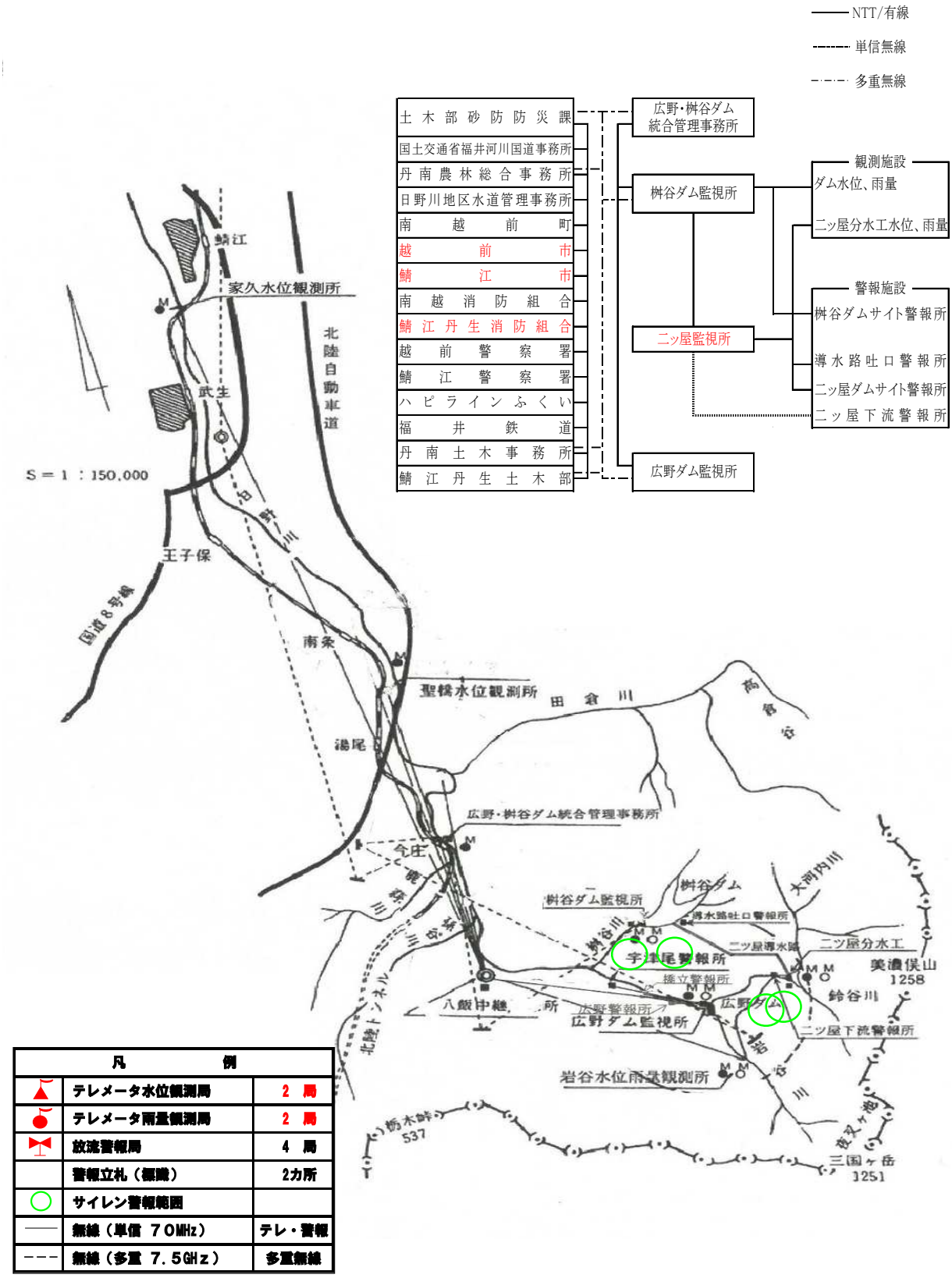

第 5 図

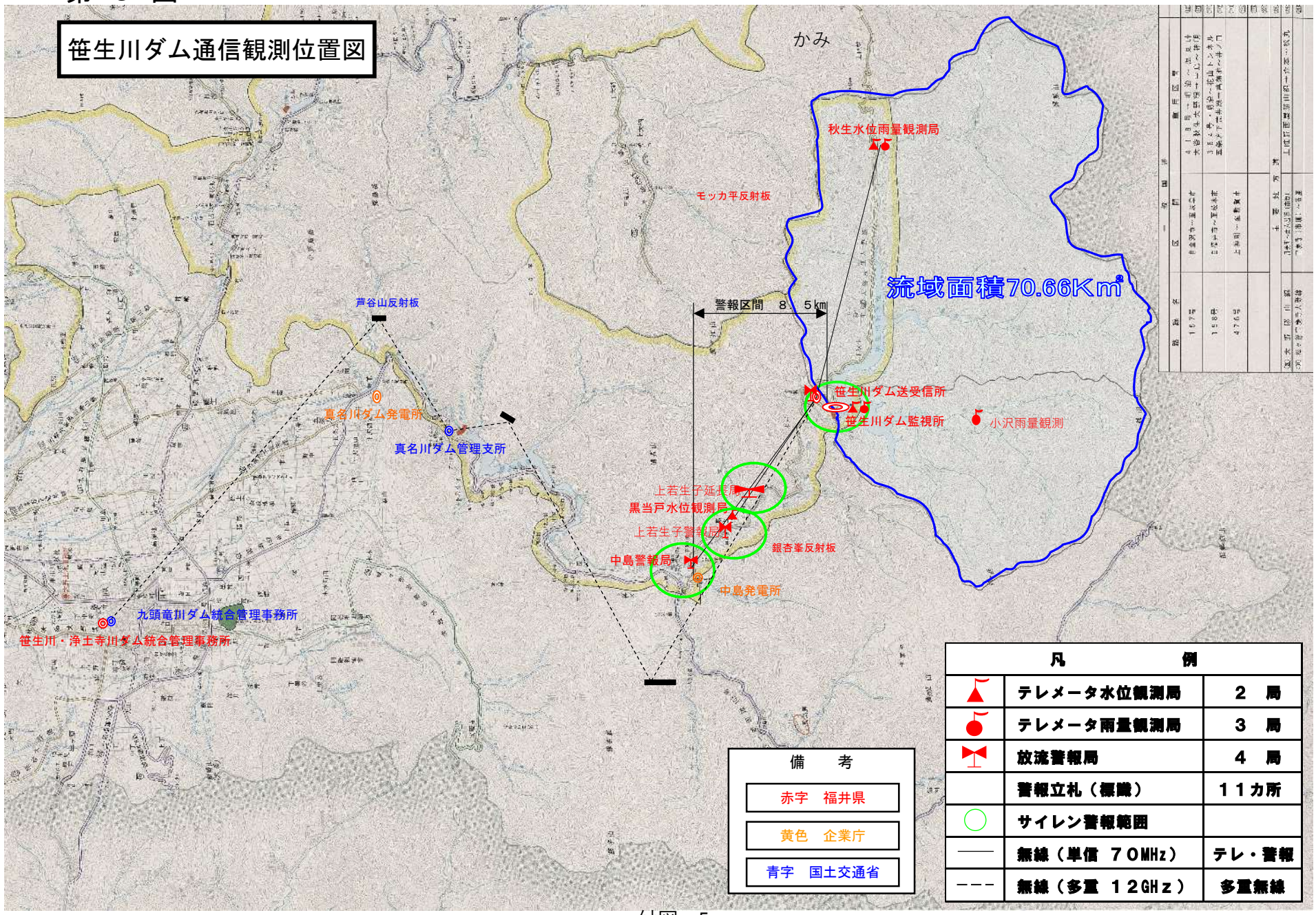
笹生川ダム通信観測位置図
かみ
秋生水位雨量観測局
モッカ平反射板
流域面積70.66Km²
警報区間 8.5km
芦谷山反射板
笹生川ダム送受信所
笹生川ダム監視所
小沢雨量観測
真名川ダム発電所
真名川ダム管理支所
上若生子延長用
黒当戸水位観測局
上若生子警報局
銀杏峯反射板
中島警報局
中島発電所
九頭竜川ダム統合管理事務所
笹生川・浄土寺川ダム統合管理事務所
備　考
赤字　福井県
黄色　企業庁
青字　国土交通省
凡　例
テレメータ水位観測局　2　局
テレメータ雨量観測局　3　局
放流警報局　4　局
警報立札（標識）　11カ所
サイレン警報範囲
無線（単信　70MHz）　テレ・警報
無線（多重　12GHz）　多重無線

第 6 図

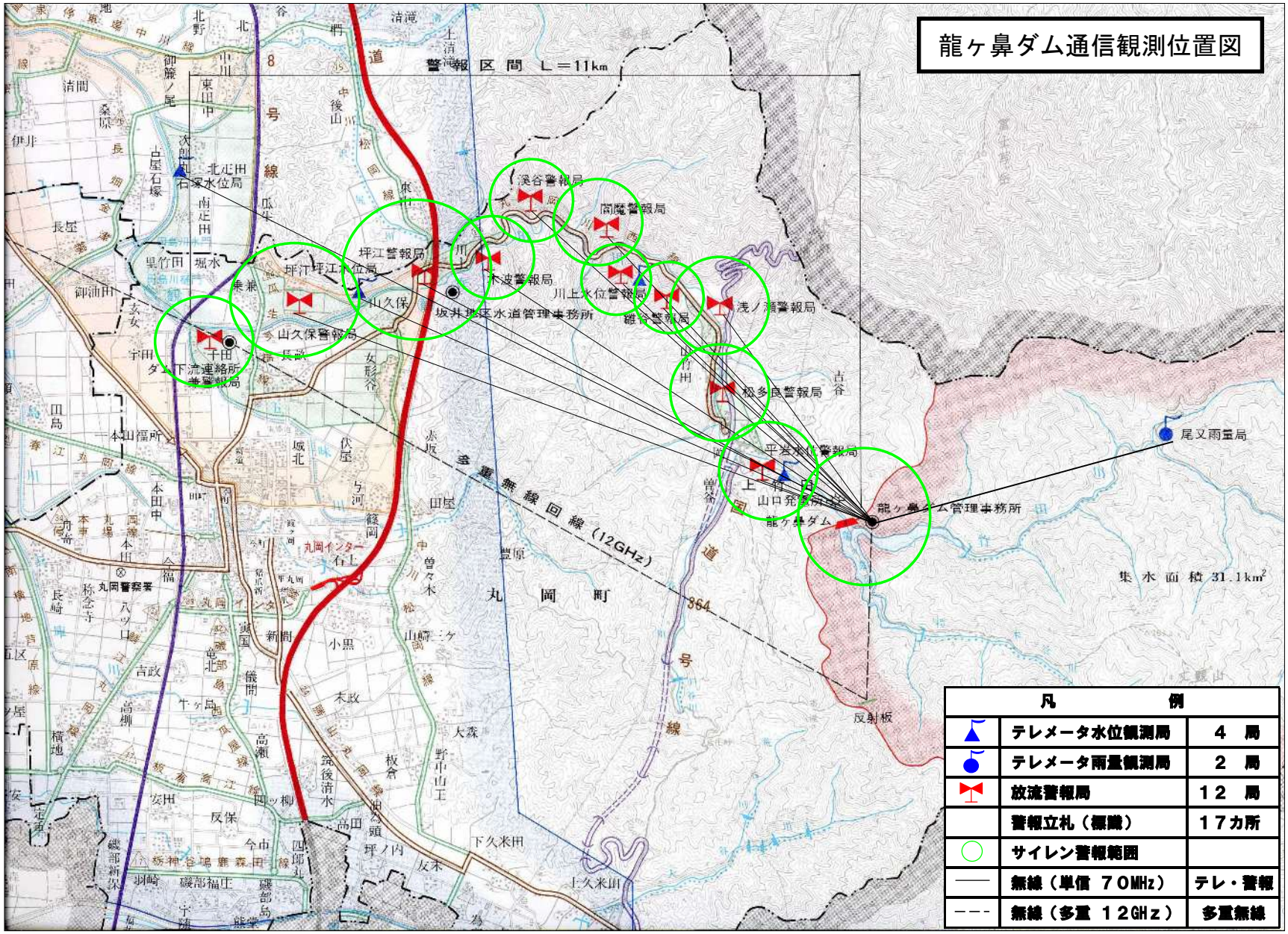
龍ヶ鼻ダム通信観測位置図
警報区間 L＝11km
溪谷警報局
間魔警報局
坪江警報局
坪江水位局
木波警報局
川上水位警報局
継谷警報局
浅ノ瀬警報局
山久保
坂井地区水道管理事務所
山久保警報局
十田
ダム下流連絡所
警報局
松多良警報局
平岩水位警報局
上猪田
山口発電所
龍ヶ鼻ダム
龍ヶ鼻ダム管理事務所
尾又雨量局
集水面積 31.1km²
反射板
丸岡インター
丸岡警察署
丸岡町
多重無線回線（12GHz）
凡例
テレメータ水位観測局 4 局
テレメータ雨量観測局 2 局
放流警報局 12 局
警報立札（標識） 17カ所
サイレン警報範囲
無線（単信 70MHz） テレ・警報
無線（多重 12GHz） 多重無線

第７図

龍ケ鼻ダム通信観測系統図

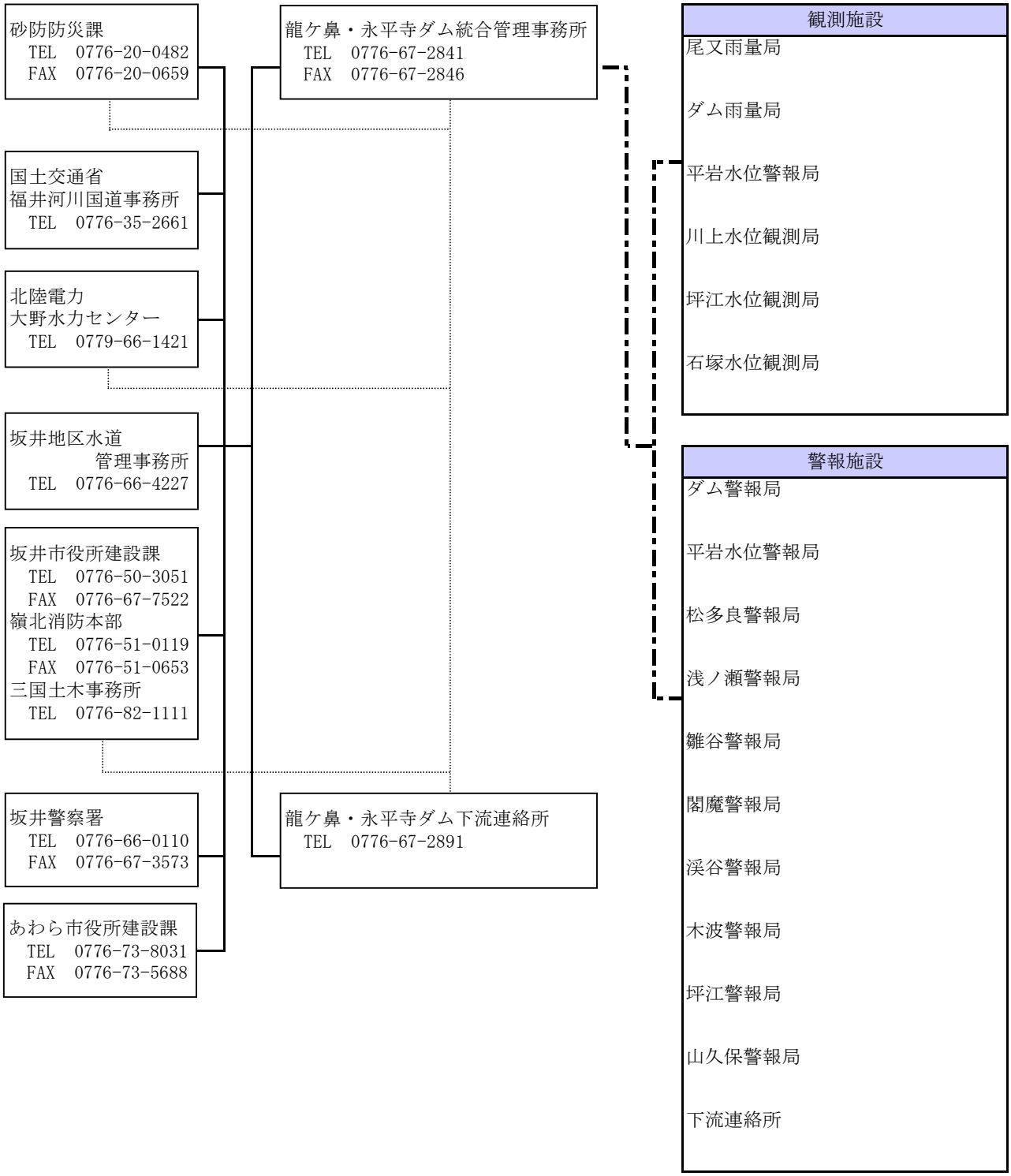

：NTT回線　：水防無線　：テレメーター回線

第 8 図

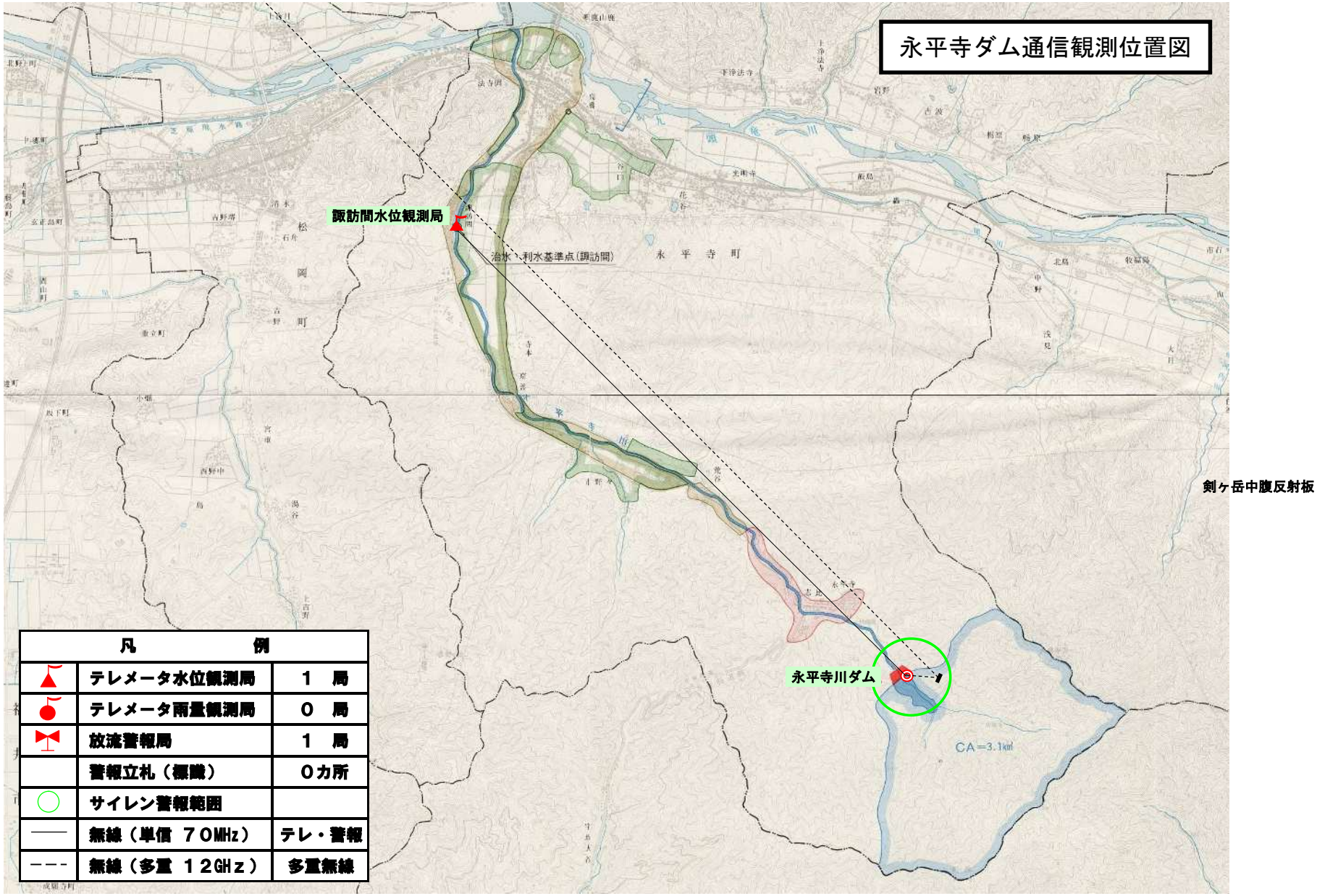
永平寺ダム通信観測位置図
諏訪間水位観測局
治水・利水基準点(諏訪間)
永 平 寺 町
剣ヶ岳中腹反射板
永平寺川ダム
CA=3.1km
凡 例
テレメータ水位観測局 1 局
テレメータ雨量観測局 0 局
放流警報局 1 局
警報立札（標識） 0カ所
サイレン警報範囲
無線（単信 70MHz） テレ・警報
無線（多重 12GHz） 多重無線

第９図

永 平 寺 ダ ム 通 信 観 測 系 統 図

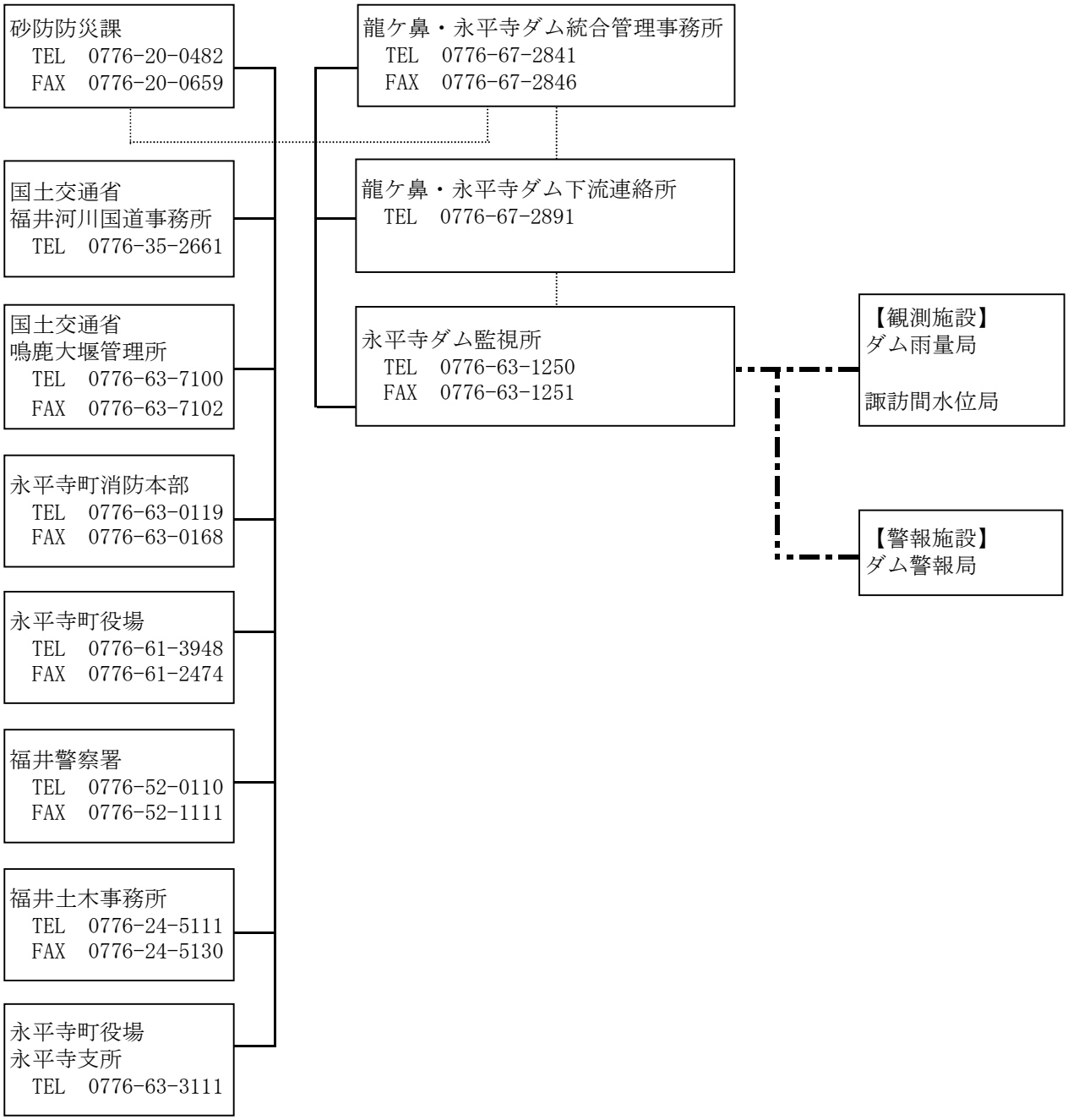

第10図

浄土寺川ダム通信観測位置図

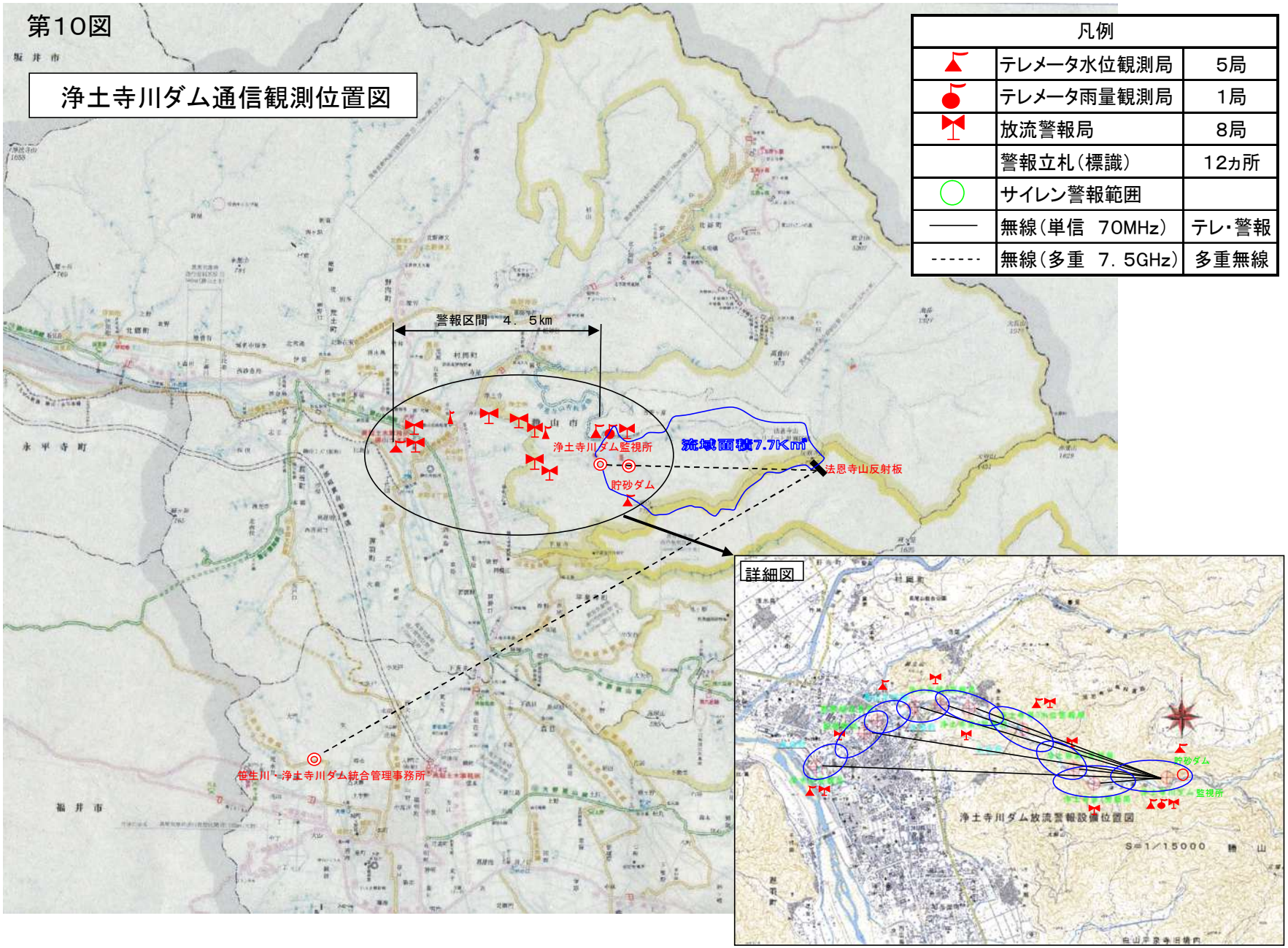

凡例		
	テレメータ水位観測局	5局
	テレメータ雨量観測局	1局
	放流警報局	8局
	警報立札（標識）	12ヵ所
	サイレン警報範囲	
――――	無線（単信　70MHz）	テレ・警報
------	無線（多重　7．5GHz）	多重無線

第１１図

大津呂ダム通信観測位置図

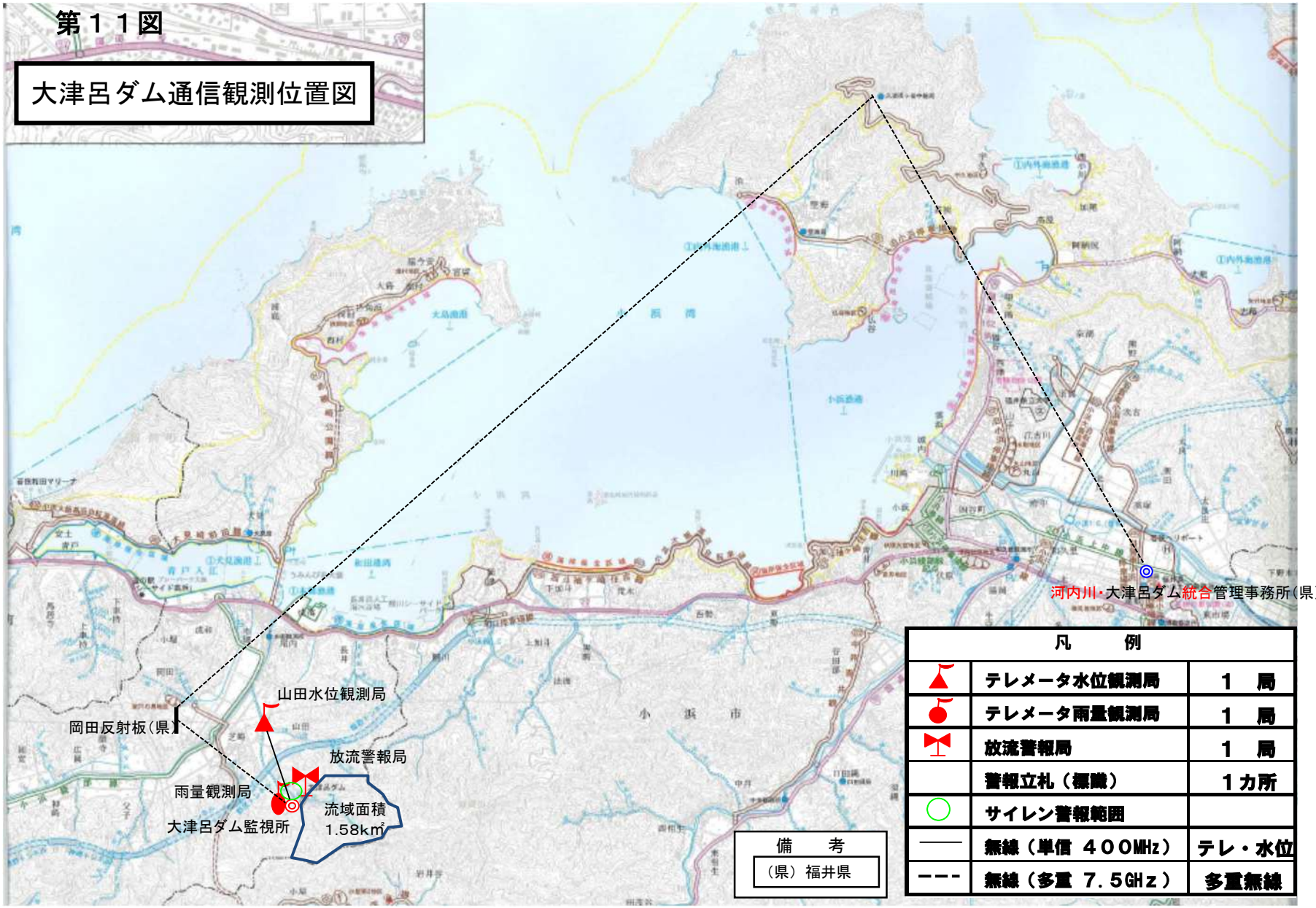

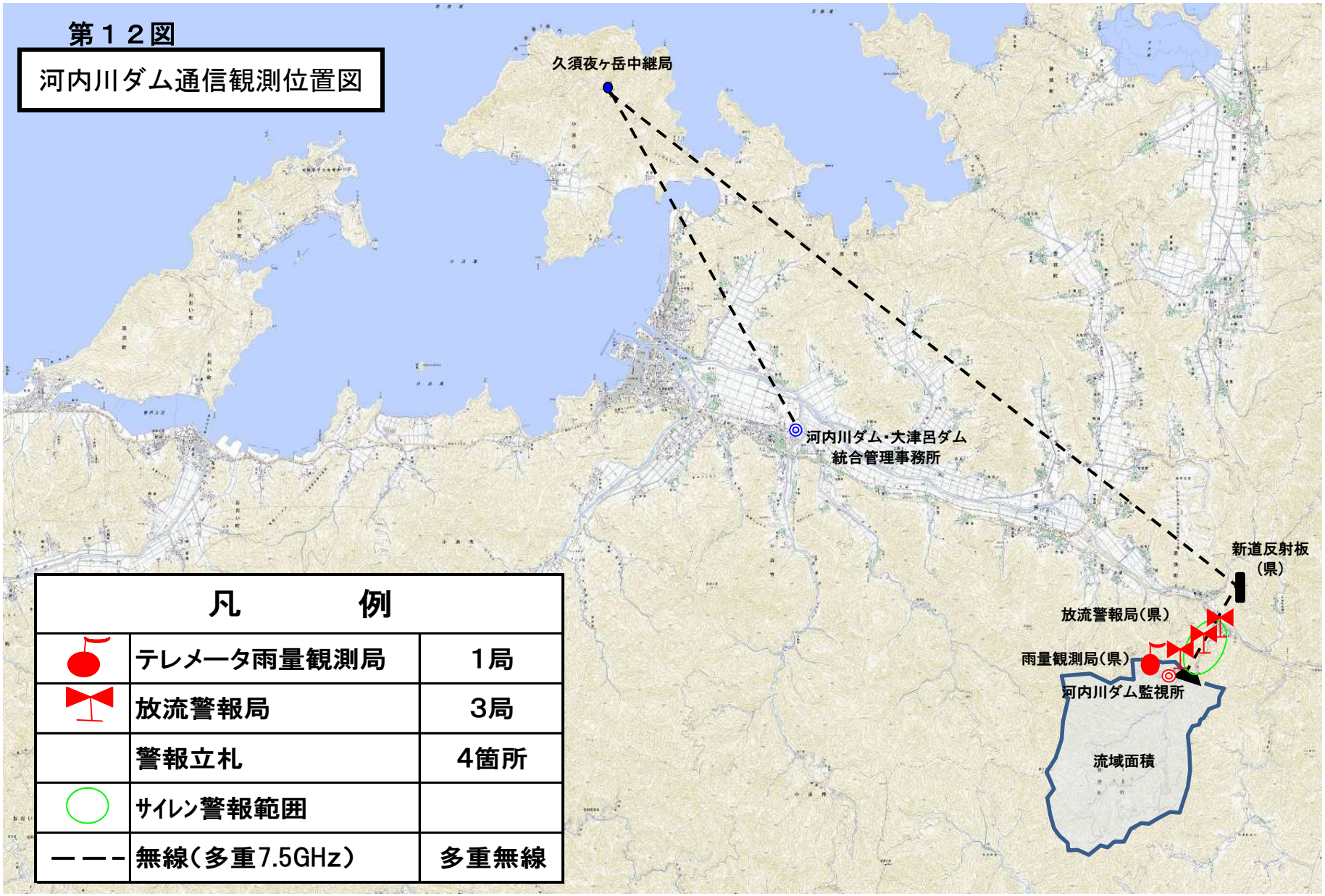
第１２図
河内川ダム通信観測位置図
久須夜ヶ岳中継局
河内川ダム・大津呂ダム
統合管理事務所
新道反射板
（県）
放流警報局（県）
雨量観測局（県）
河内川ダム監視所
流域面積
凡　　例
テレメータ雨量観測局
1局
放流警報局
3局
警報立札
4箇所
サイレン警報範囲
無線（多重7.5GHz）
多重無線

第13図

防災体制・洪水警戒体制連絡系統図

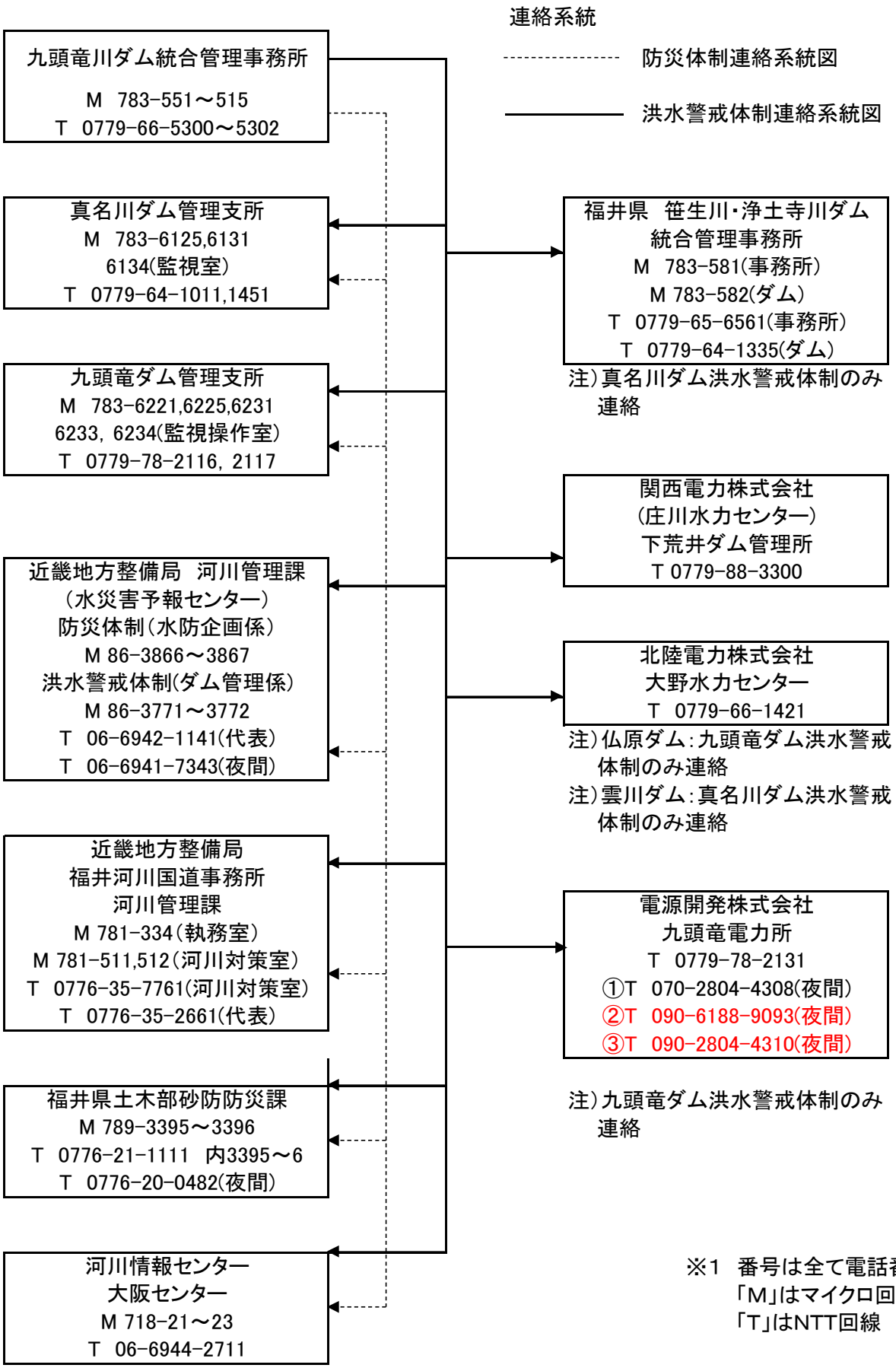

※1 番号は全て電話番号
「M」はマイクロ回線
「T」はNTT回線

第１４図

九頭竜ダム連絡系統図

〈放流通知連絡系統図〉

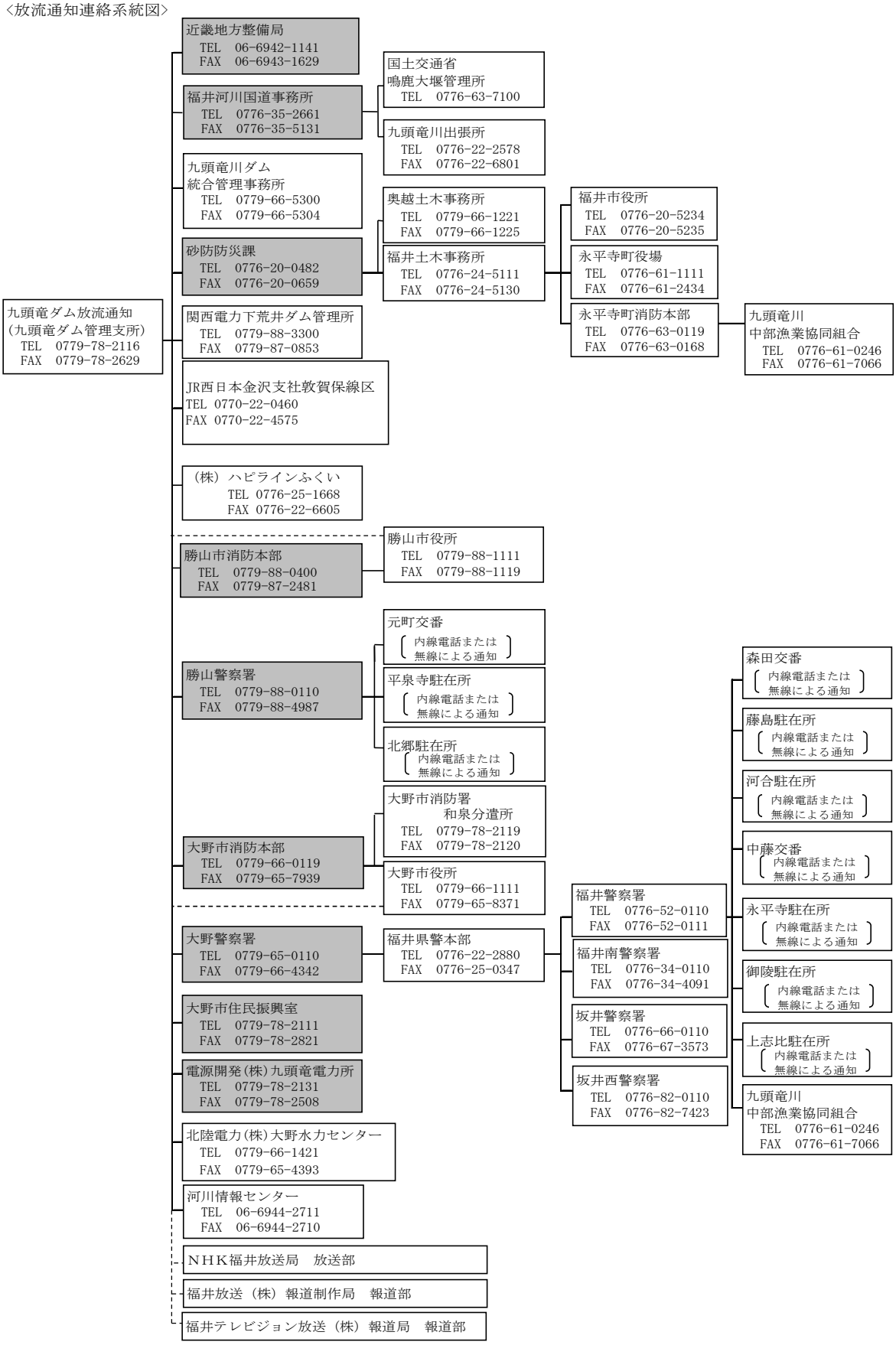

第１５図

真名川ダム連絡系統図

<放流通知連絡系統図>

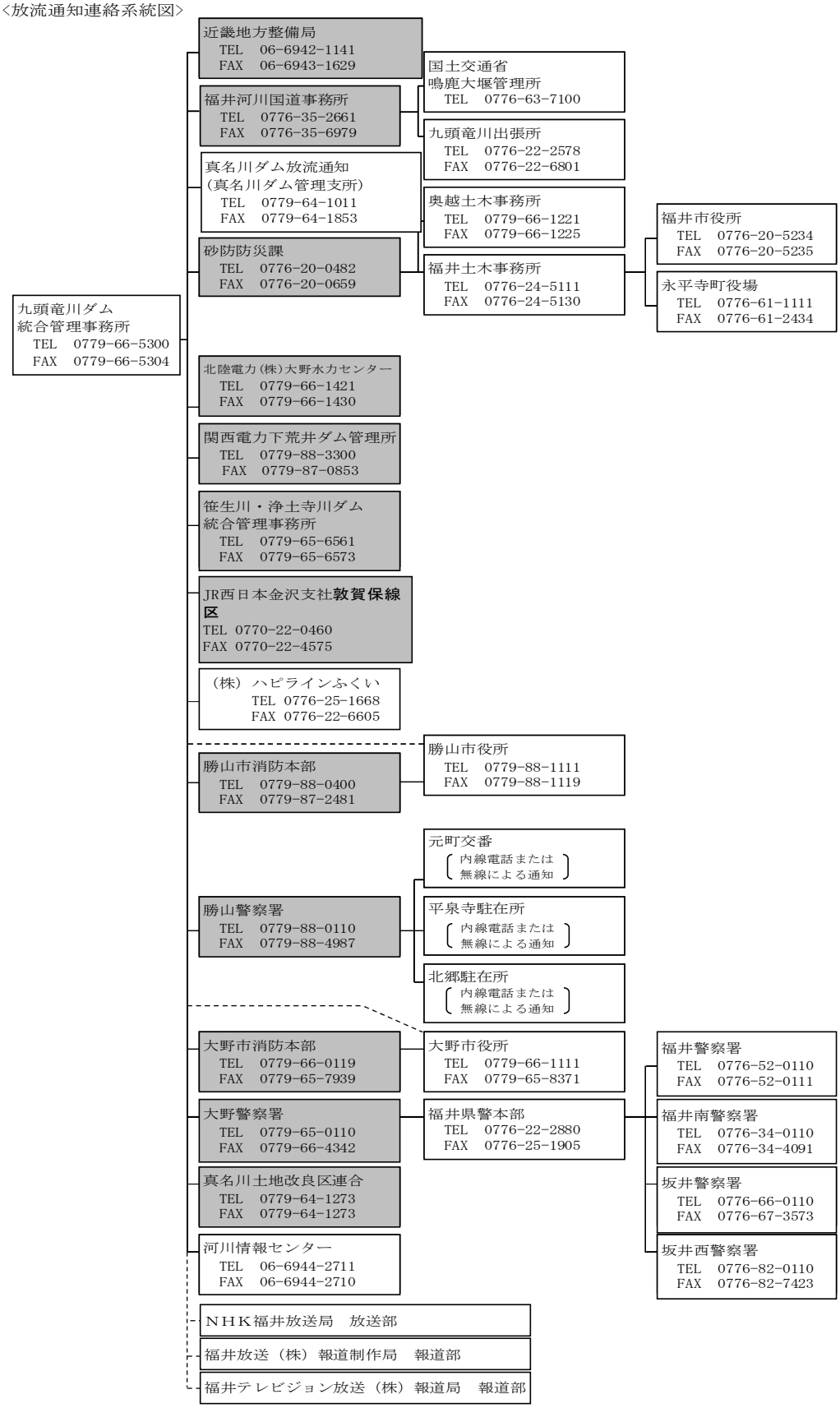

第１６図

笹生川ダム連絡系統図

<<体制通知連絡系統図>

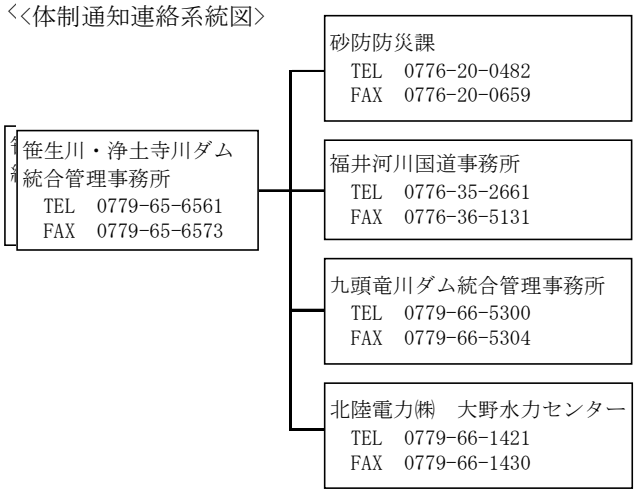

<<放流通知連絡系統図>

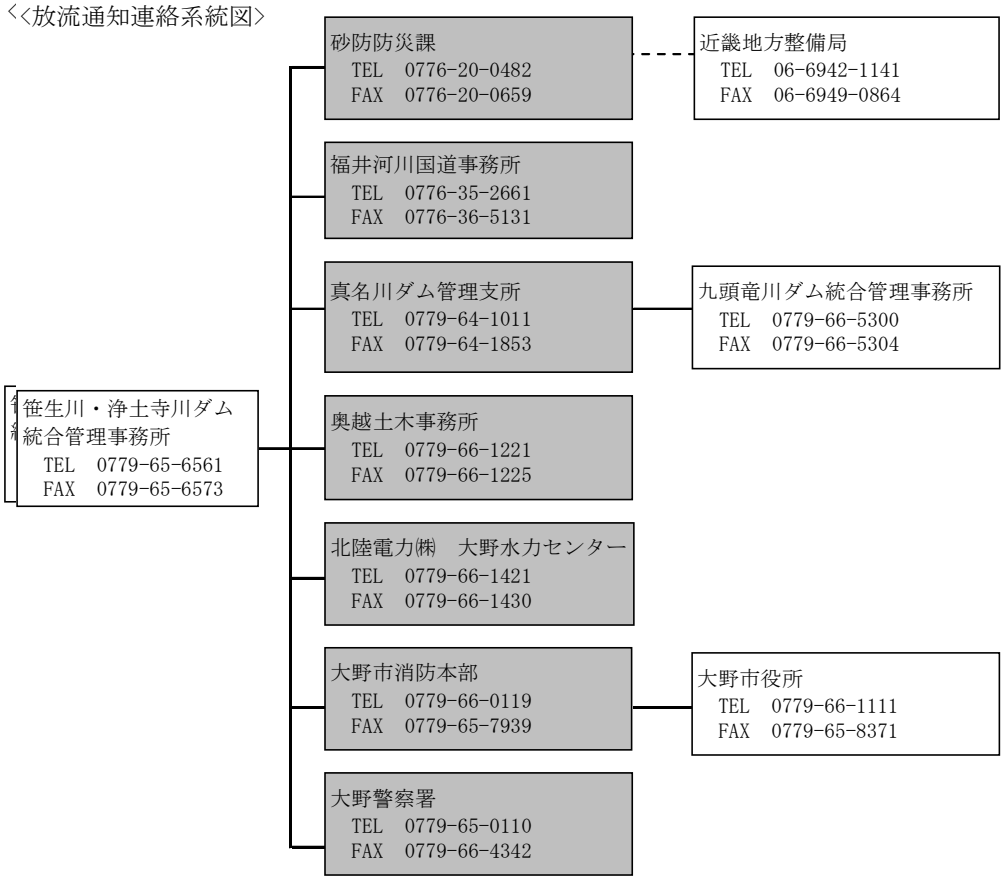

：操作細則上の通知先

-------- ：洪水調節時に別途様式により報告

第１７図

浄土寺川ダム連絡系統図

<体制通知連絡系統図>

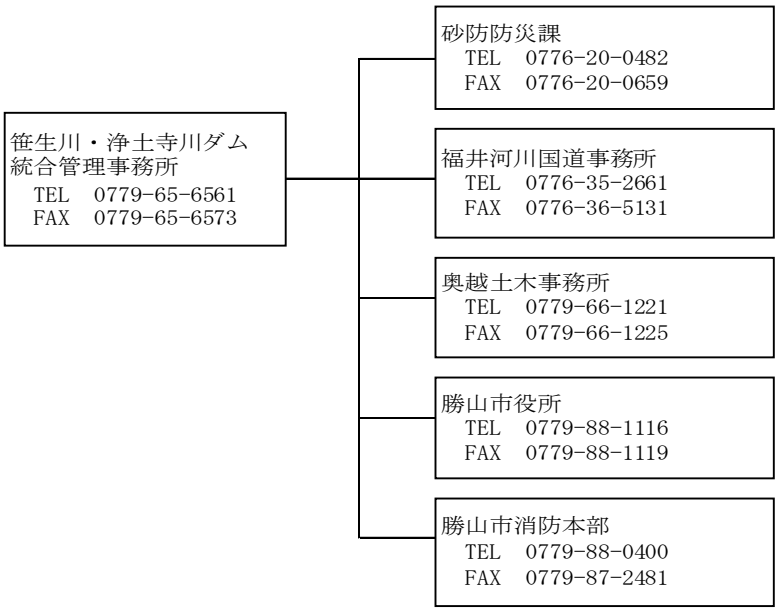

<放流通知連絡系統図>

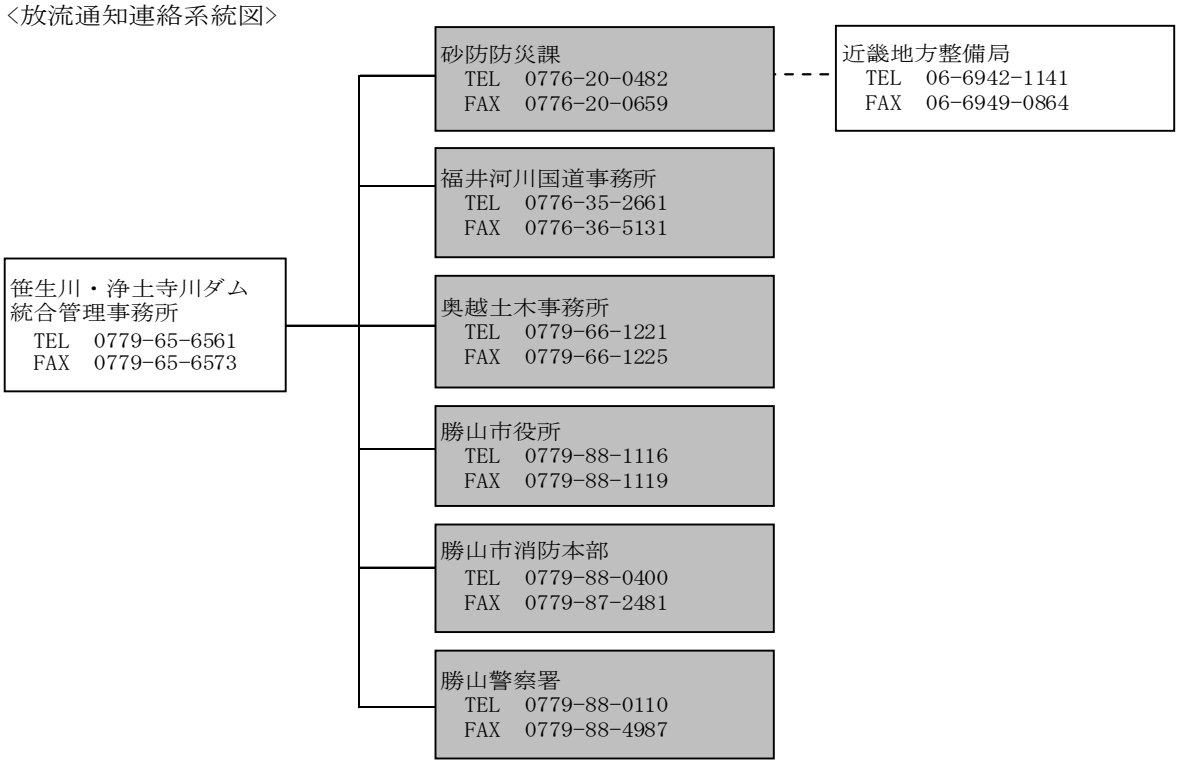

：操作細則上の通知先

- - - - - - - - - - - ：洪水調節時に別途様式により報告

第１８図

広野ダム連絡系統図

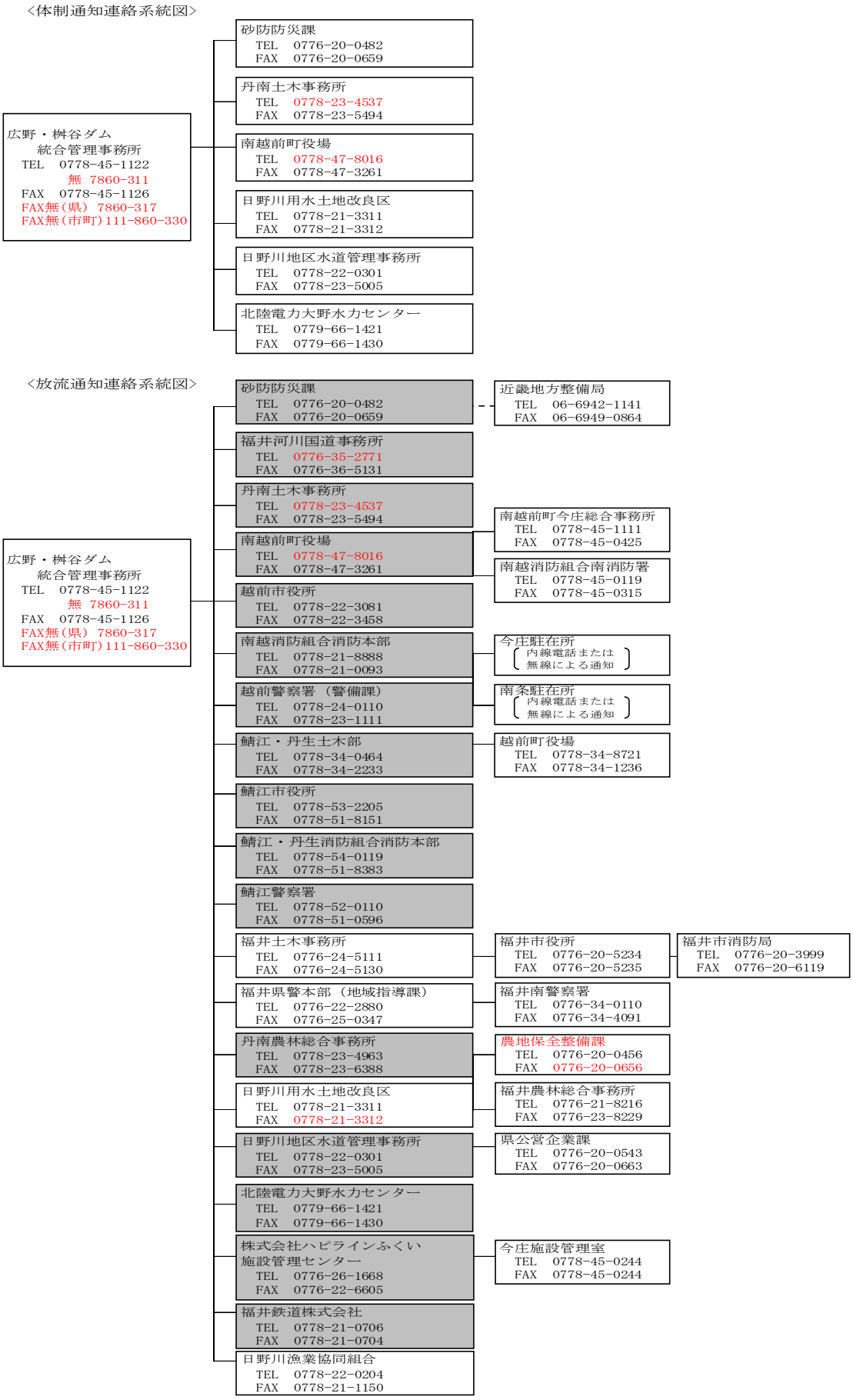

第１９図

桝谷ダム連絡系統図

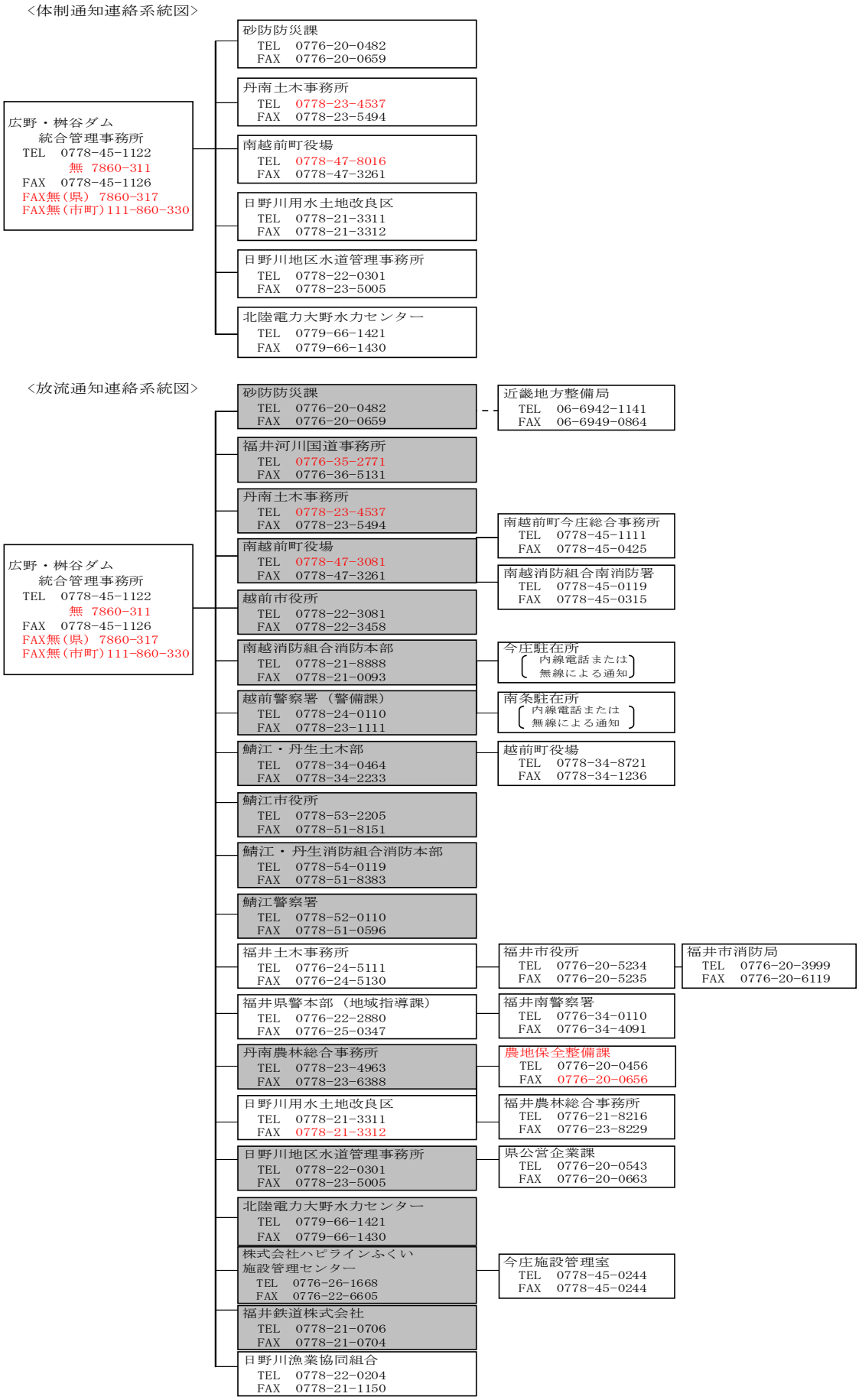

第２０図

龍ヶ鼻ダム連絡系統図

〈体制・放流通知連絡系統図〉

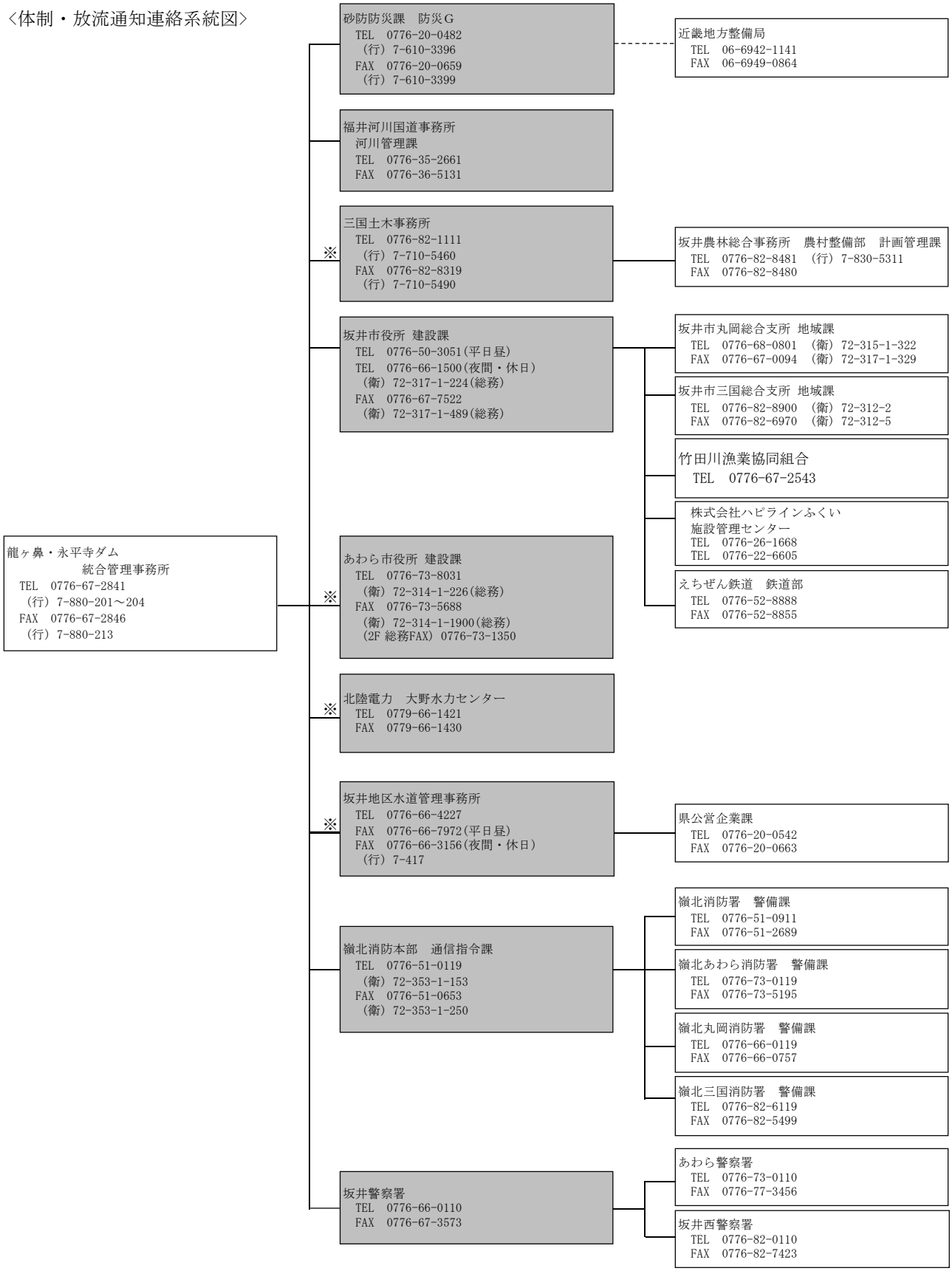

操作細則上の通知先

---------- は洪水調節に関して別に定める内容を通知する

※ は、九頭竜川水系ダム連絡会員 非対象

第２１図

永平寺ダム連絡系統図

〈体制・放流通知連絡系統図〉

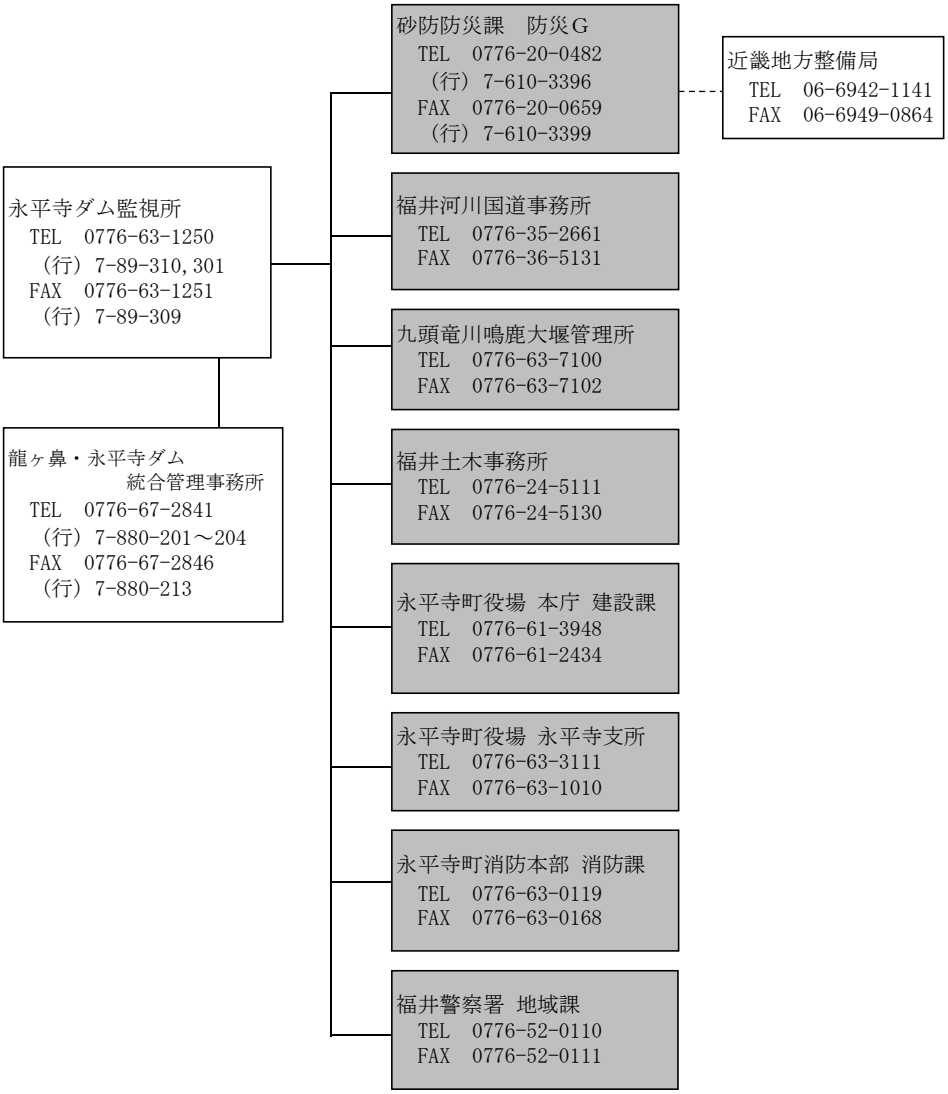

操作細則上の通知先

---------- は洪水調節に関して別に定める内容を通知する

第２２図

大津呂ダム連絡系統図

<体制通知連絡系統図>

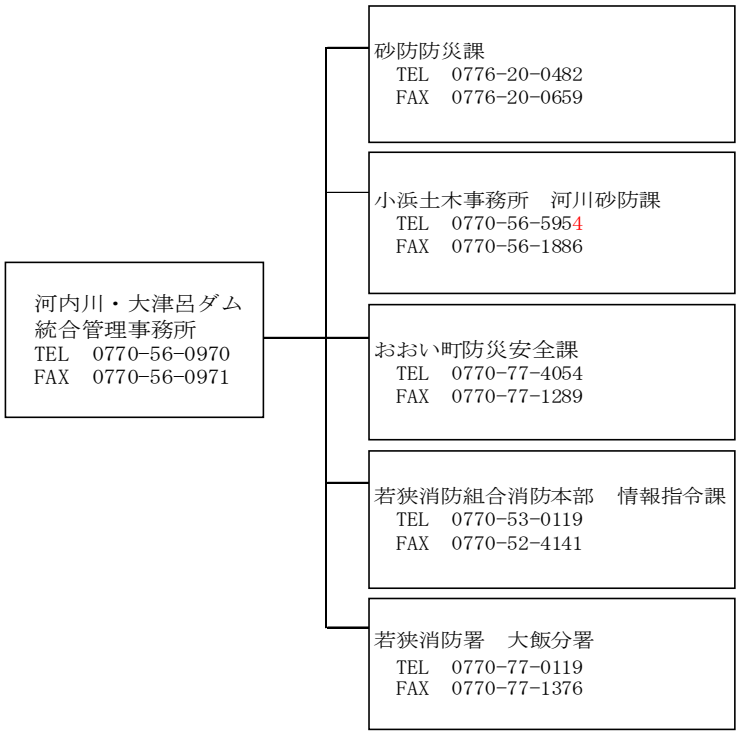

<放流通知連絡系統図>

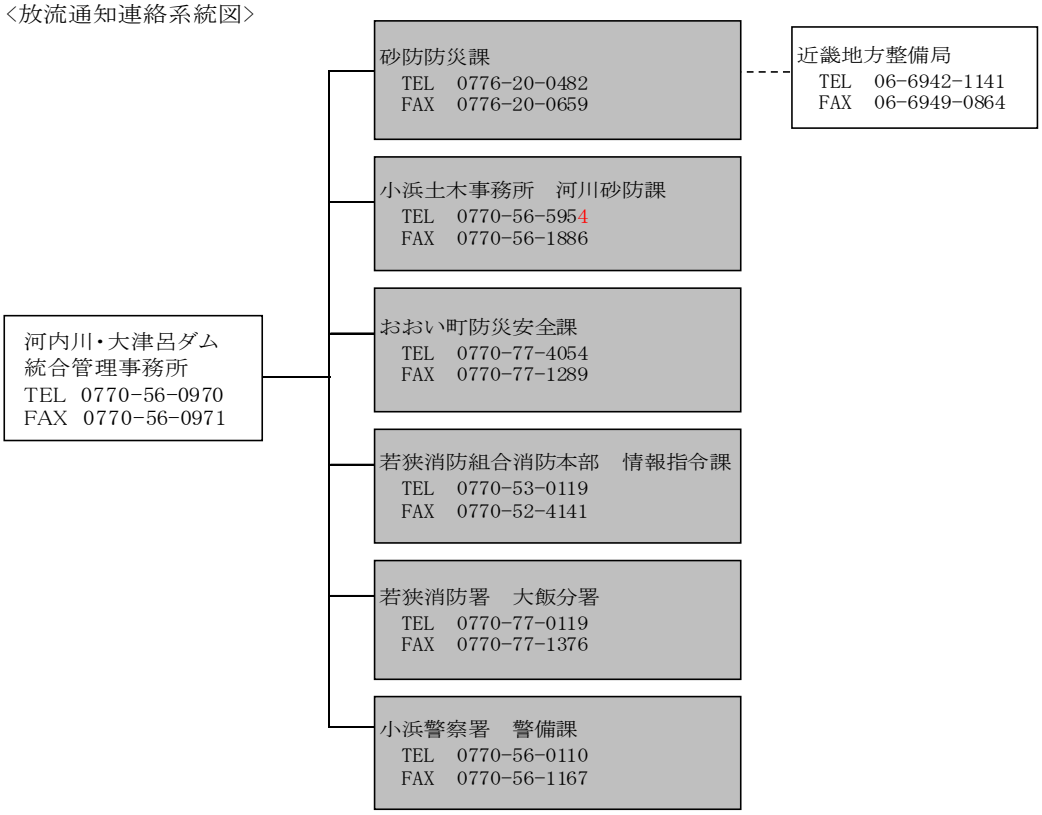

：操作細則上の通知先

---------- は洪水調節に関して別に定める内容を通知する

第２３図

河内川ダム連絡系統図

<体制通知連絡系統図>

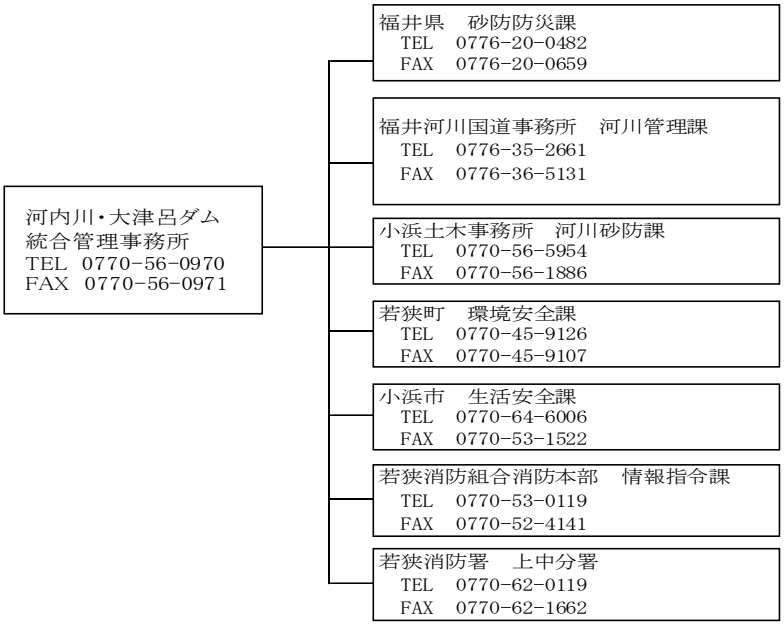

<放流通知連絡系統図>

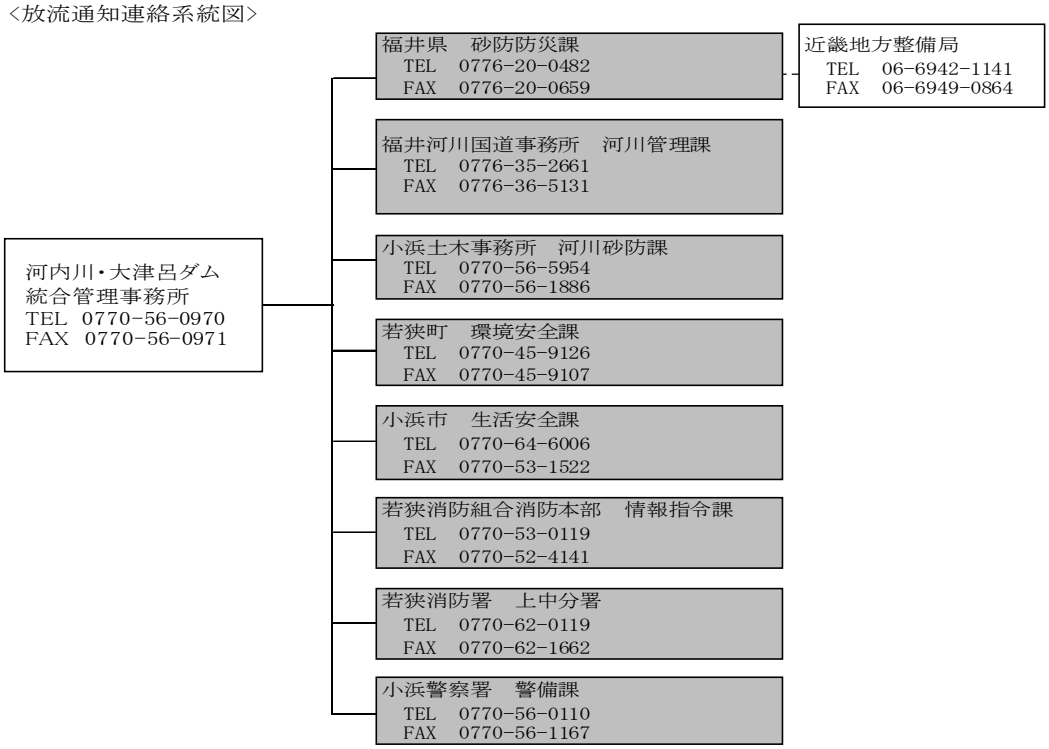

：操作細則上の通知先

---------- は洪水調節に関して別に定める内容を通知する

第２４図

鷲ダム連絡系統図

〈洪水警戒体制通知連絡系統図〉

〈放流通知連絡系統図〉

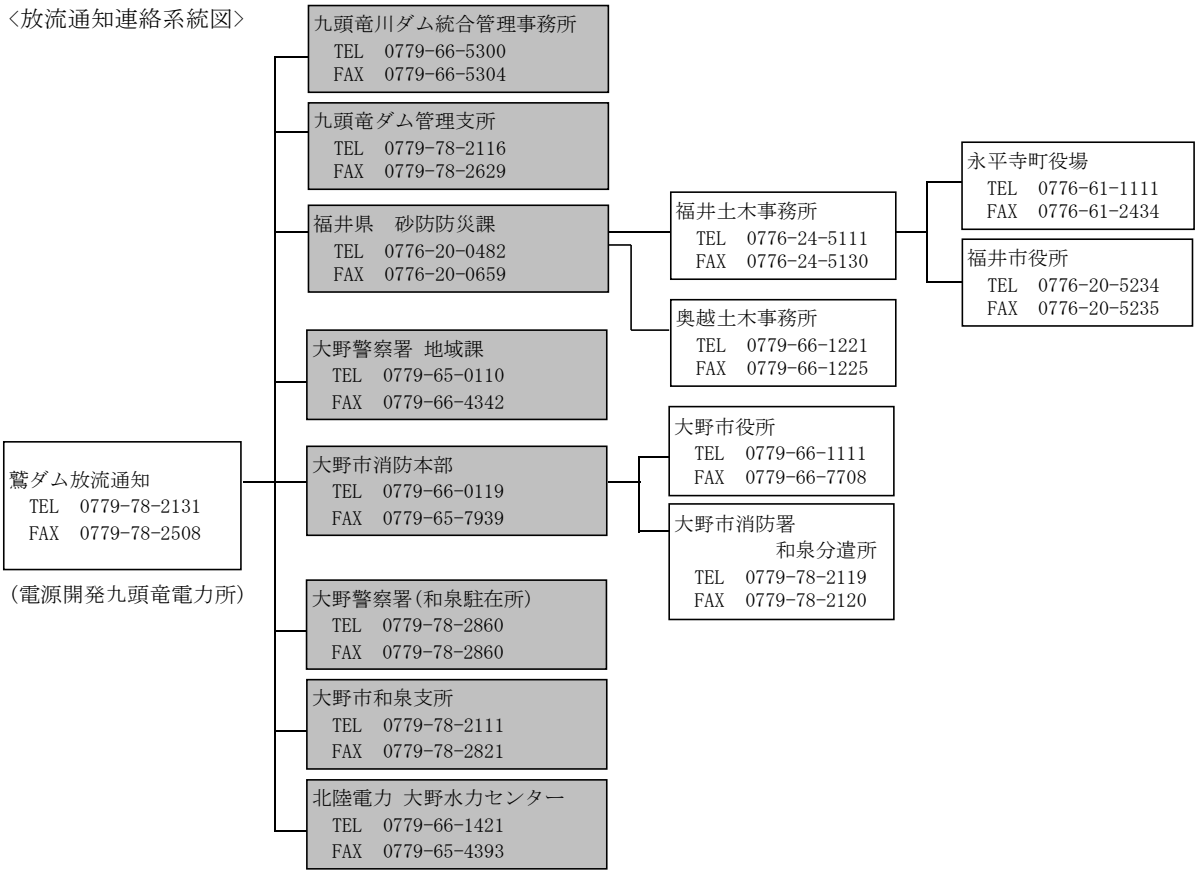

規則上の通知先

第２５図

仏原ダム連絡系統図

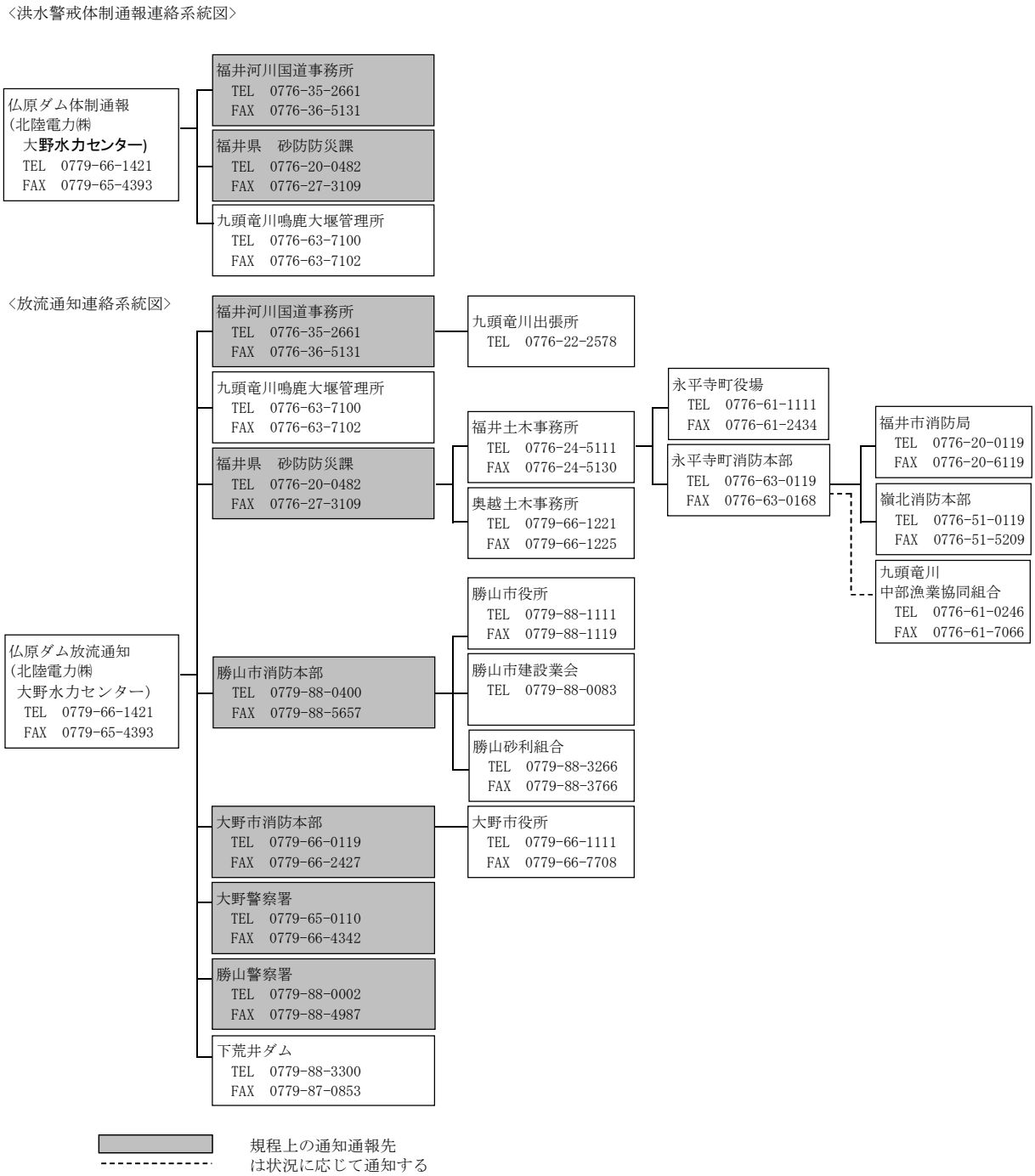

第２６図

雲川ダム連絡系統図

〈洪水警戒体制通報連絡系統図〉

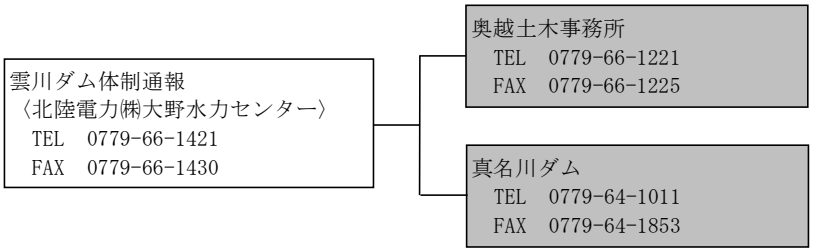

〈放流通知連絡系統図〉

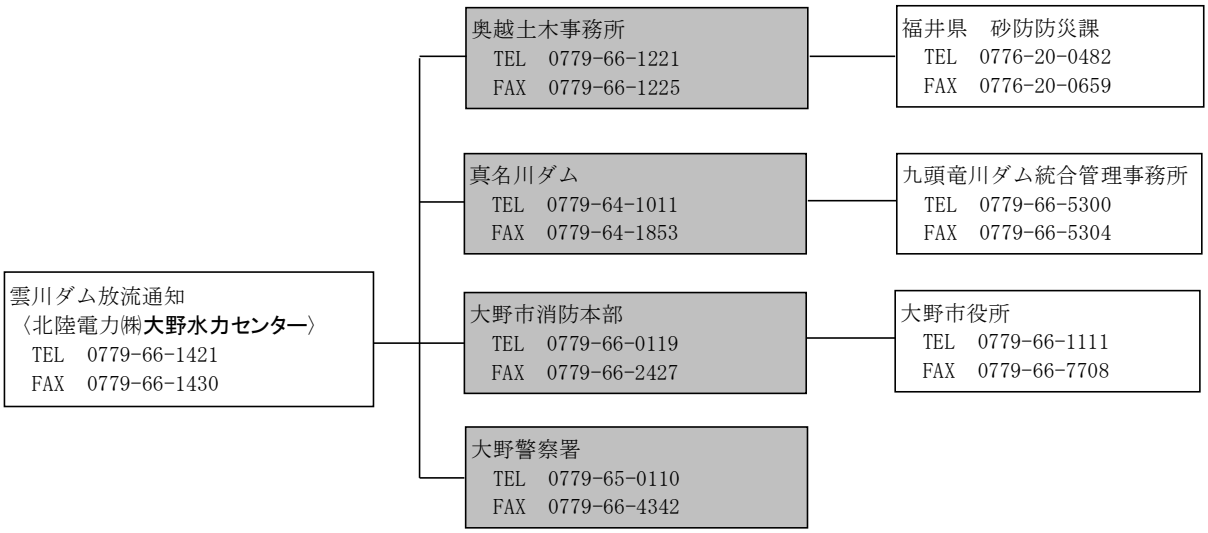

規程上の通知通報先

第２７図

下荒井ダム連絡系統図

<放流通知連絡系統図>

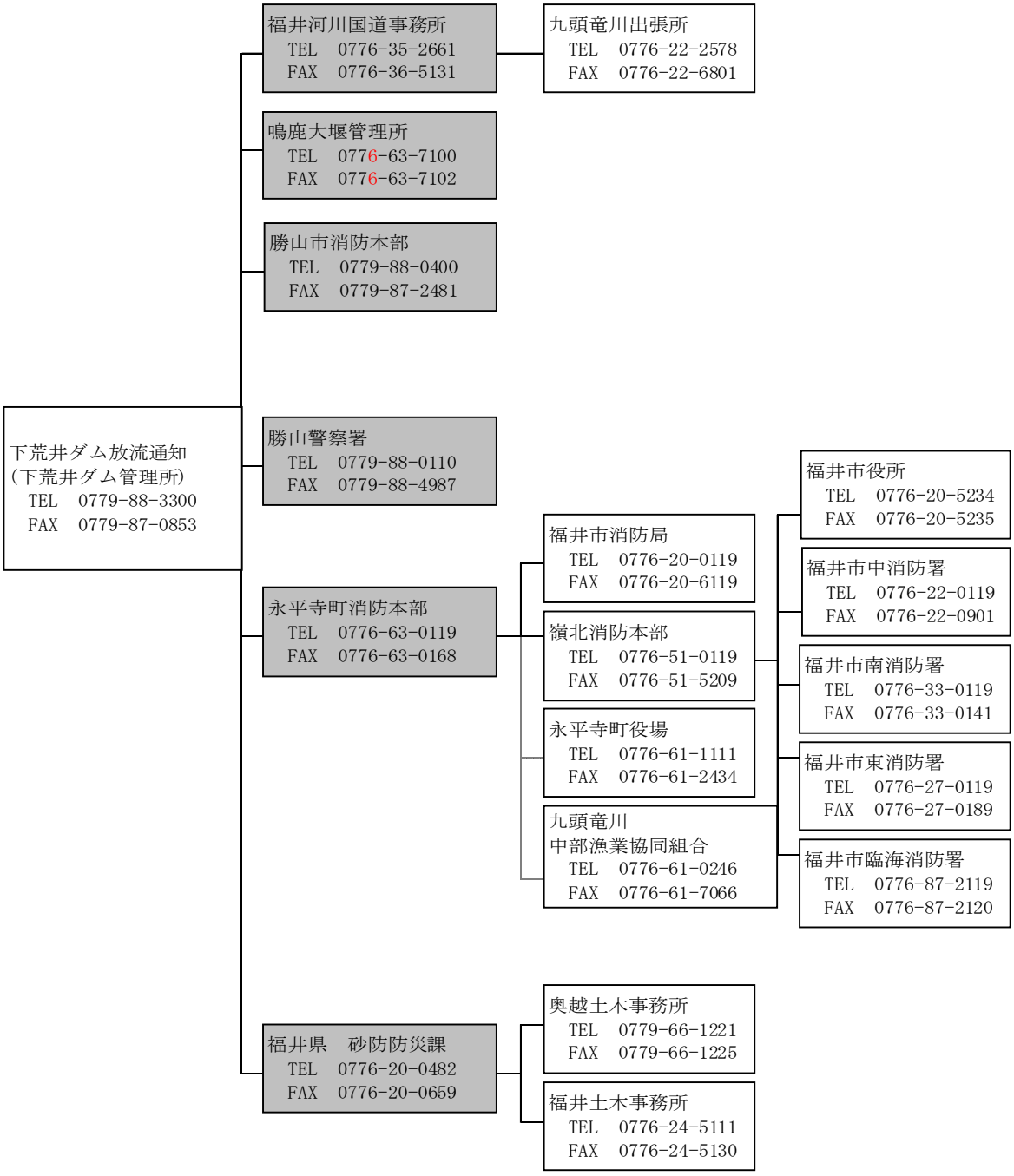

第２８図

九頭竜川鳴鹿大堰連絡系統図

〈放流通知連絡系統図〉

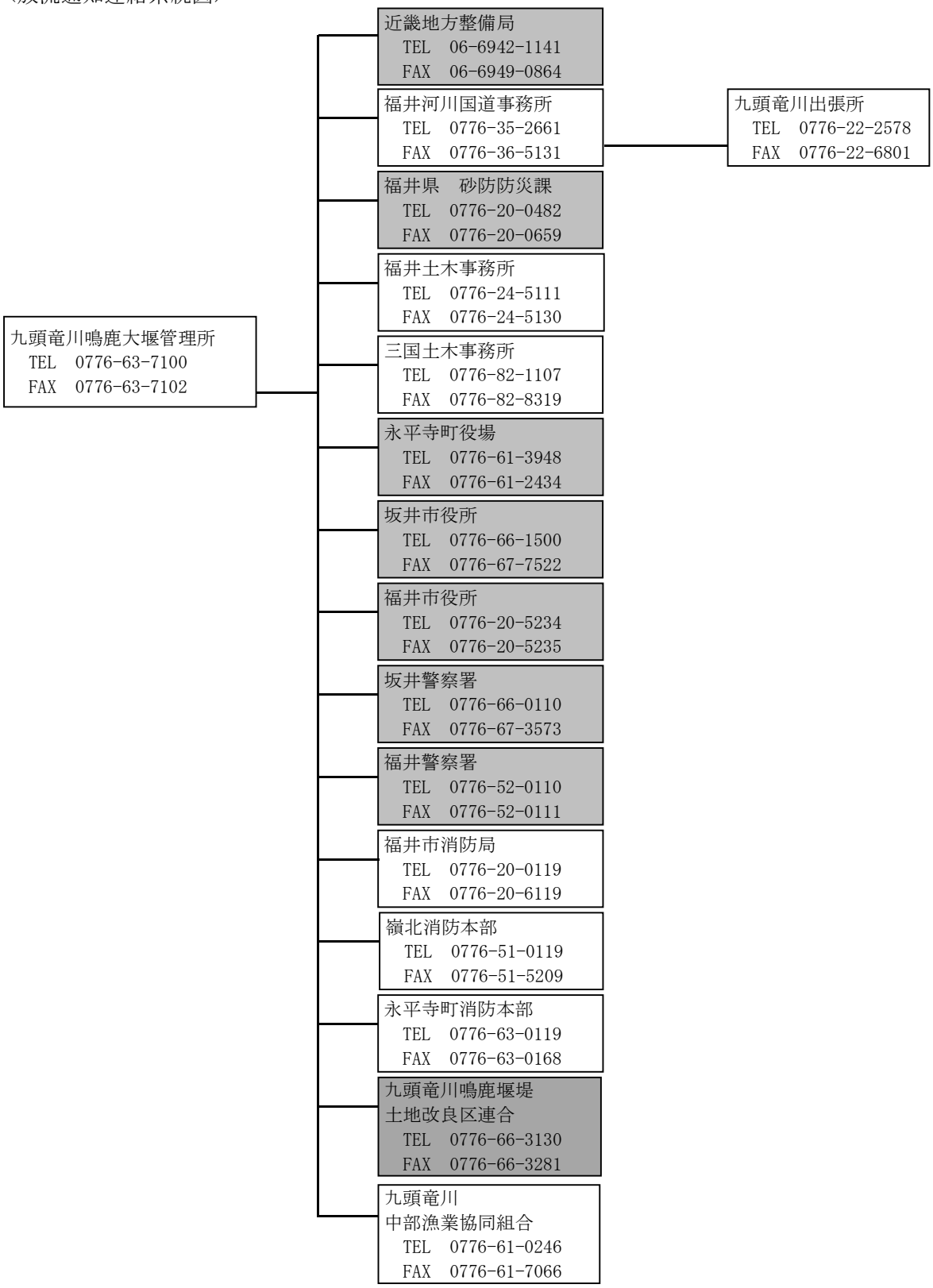

第２９図

滝波ダム連絡系統図

〈洪水警戒体制通知連絡系統図〉

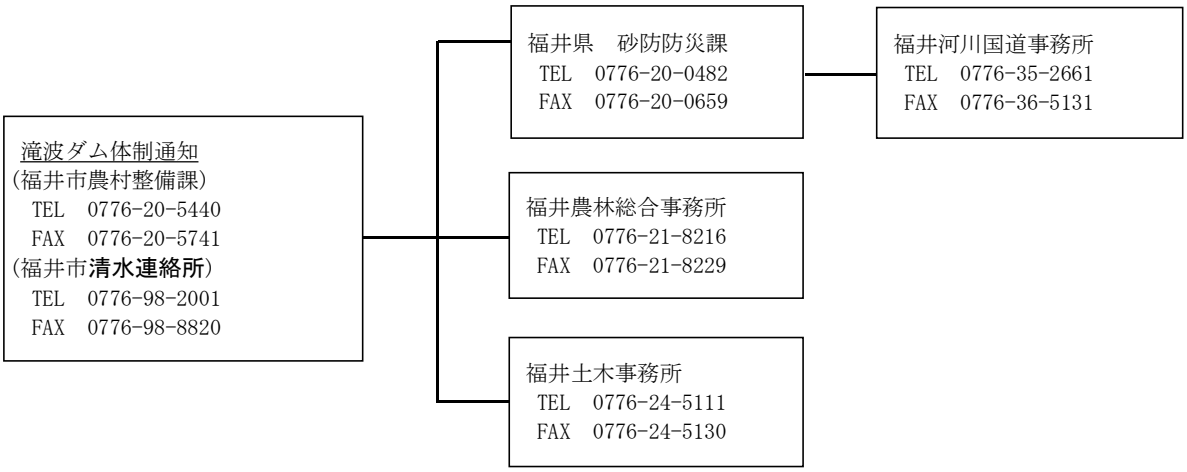

〈放流通知連絡系統図〉

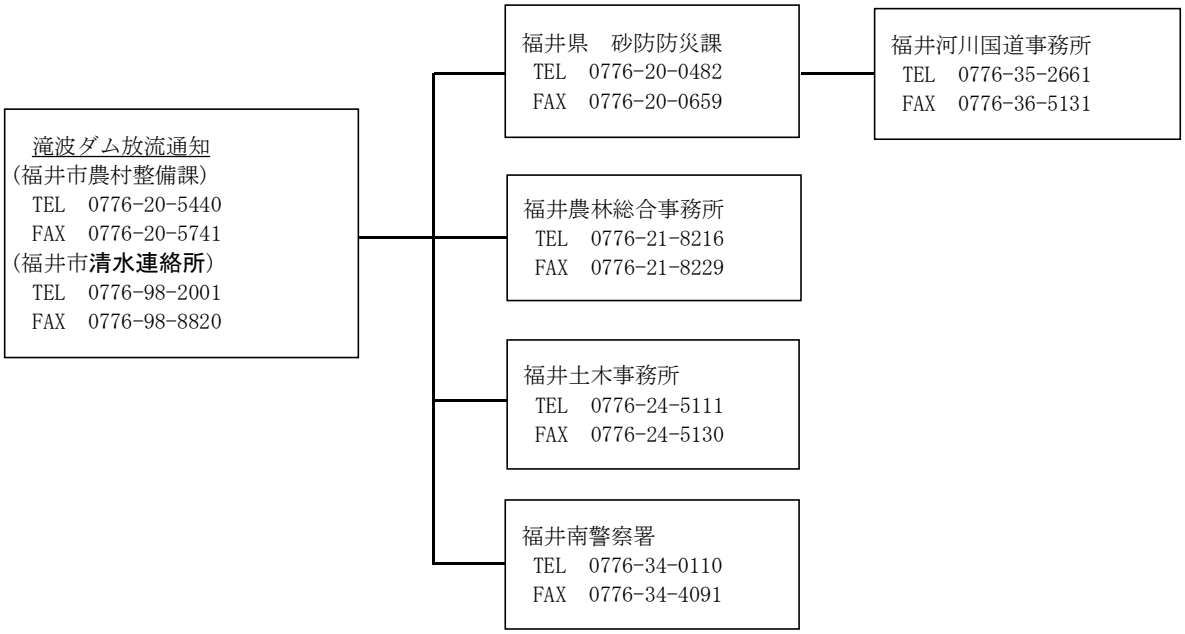

第３０図
○　土砂災害警戒情報連絡系統図

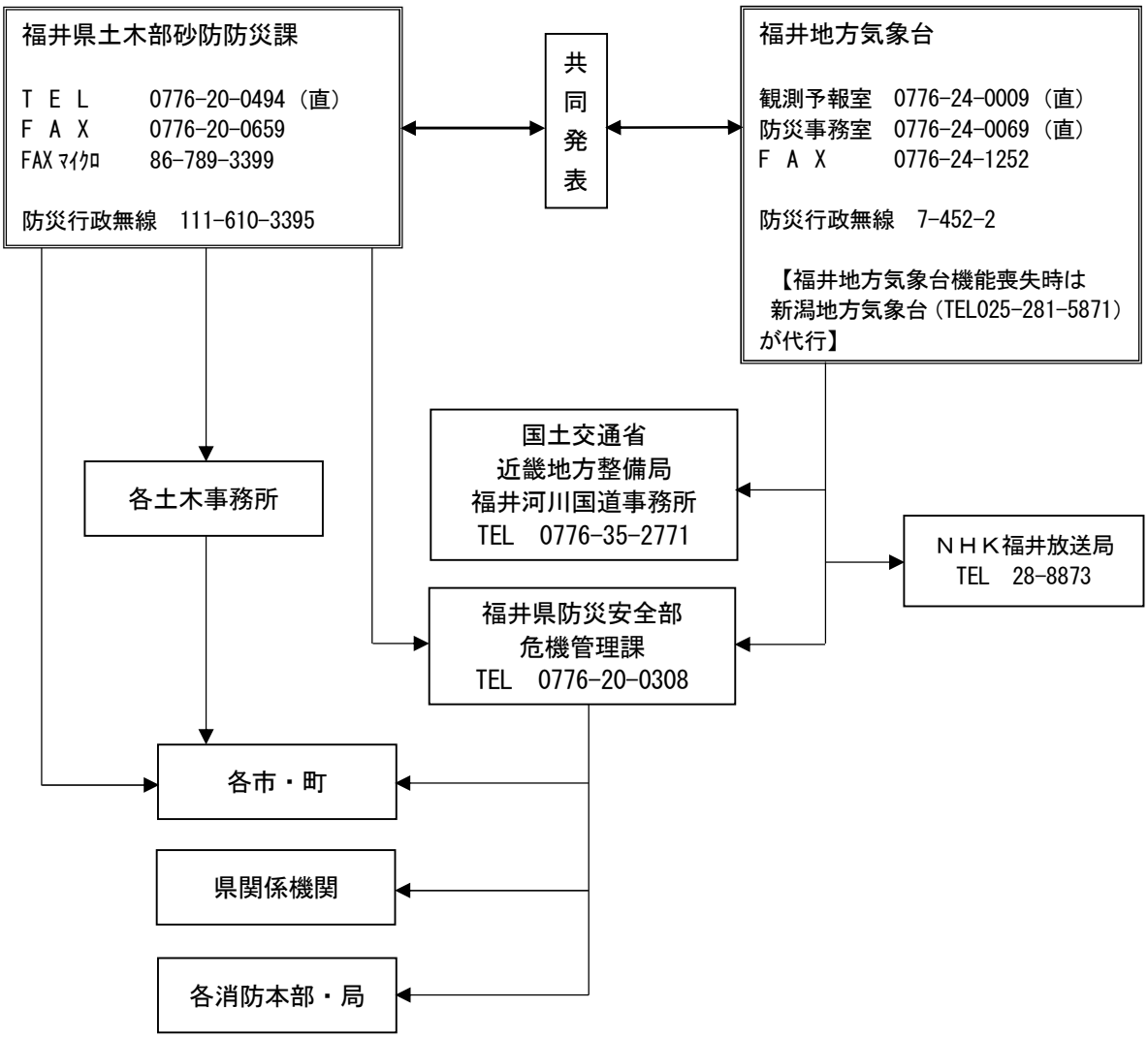

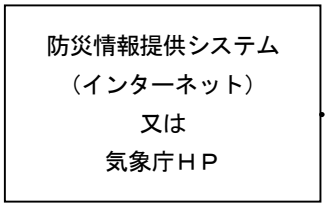

※

福井県警察本部
ＪＲ西日本㈱金沢支社
北陸電力送配電㈱福井総合制御所
関西電力㈱
えちぜん鉄道㈱
京福バス㈱
福井鉄道㈱
福井テレビ㈱
福井放送㈱
県内ケーブルテレビ機関
福井エフエム放送㈱
㈱福井新聞社
日刊県民福井㈱
朝日新聞福井総局
中日新聞社福井支社

※　これらの機関は防災情報提供システム（インターネット）による
　　メール配信（各機関が必要な情報を登録）又は気象庁ＨＰより
　　入手する。

第３１図

○九頭竜川洪水予報連絡系統図

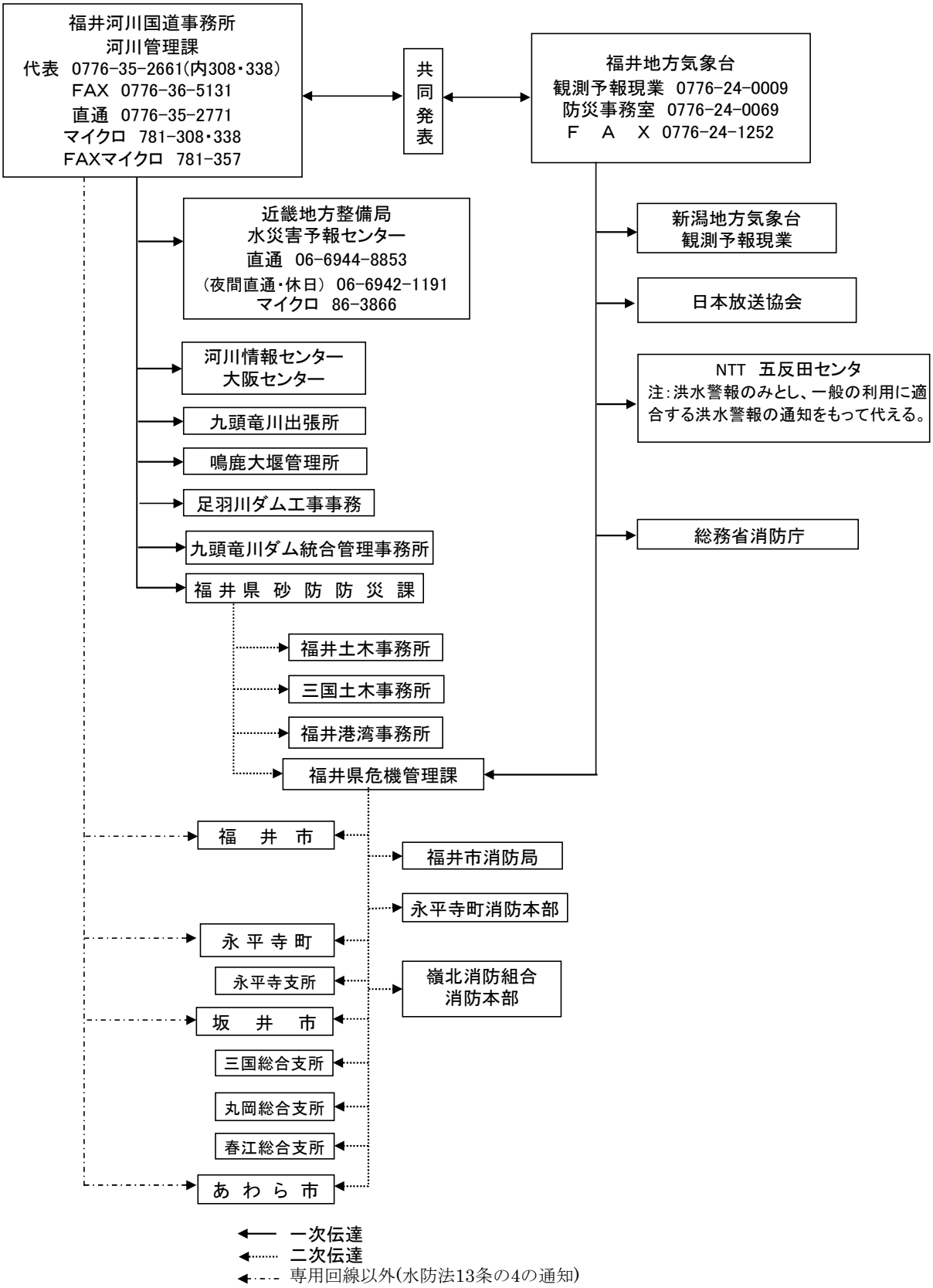

報道機関については、上に記載した日本放送協会のほか、その他の民間放送局及びラジオ放送局へ、別途気象庁システムにより配信している。

注:日野川については、福井河川国道事務所から福井市のみにFAXすること。

第３２図

○北川洪水予報連絡系統図

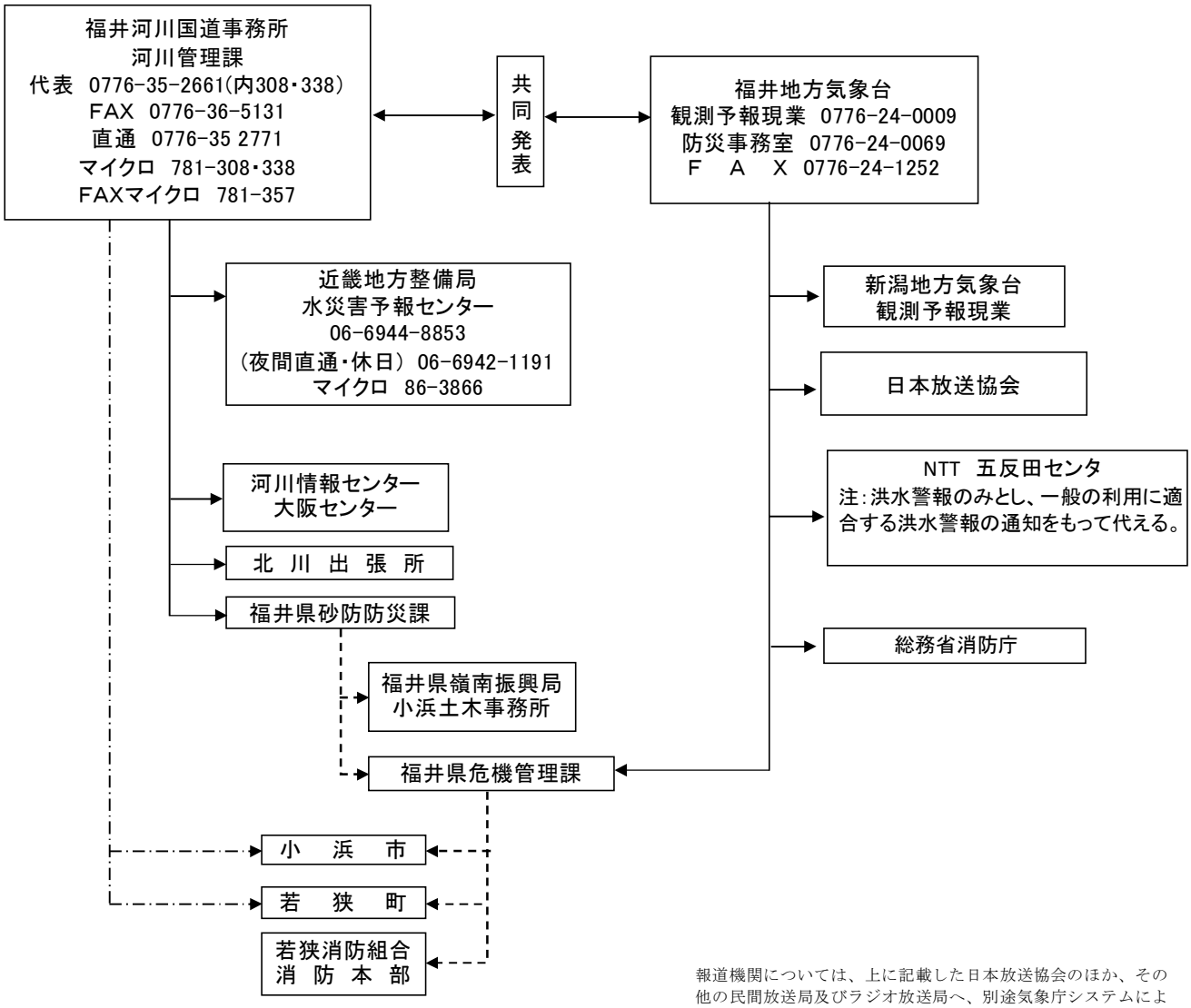

報道機関については、上に記載した日本放送協会のほか、その他の民間放送局及びラジオ放送局へ、別途気象庁システムにより配信している。

←― 一次伝達
←- - 二次伝達
←-・ 専用回線以外(水防法13条の4の通知)

第３３図　足羽川洪水予報連絡系統図

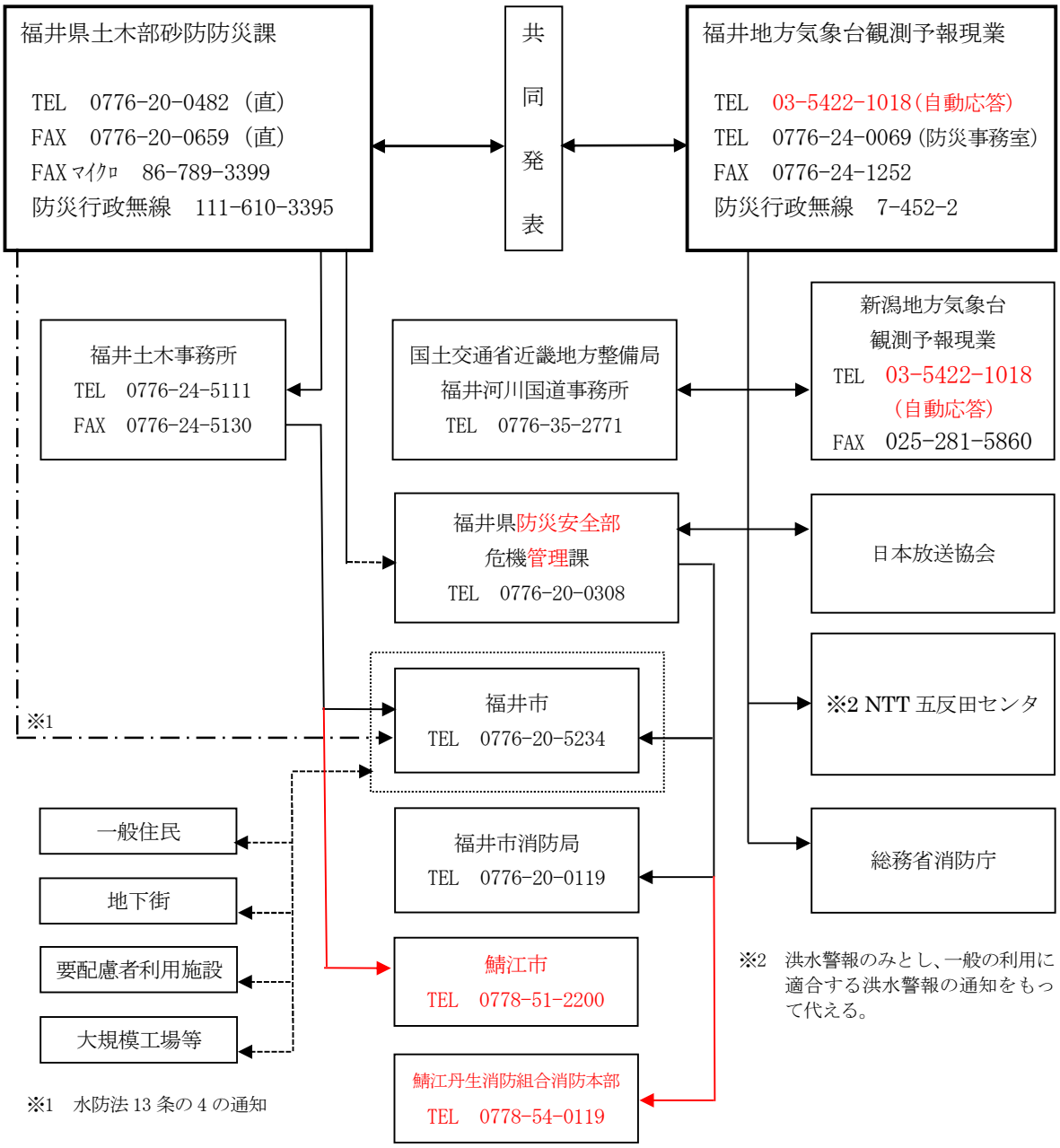

報道機関については、上に記載した日本放送協会のほか、その他の民間放送局及びラジオ放送局へ、別途気象庁システムにより配信している。

第３４図　竹田川洪水予報連絡系統図

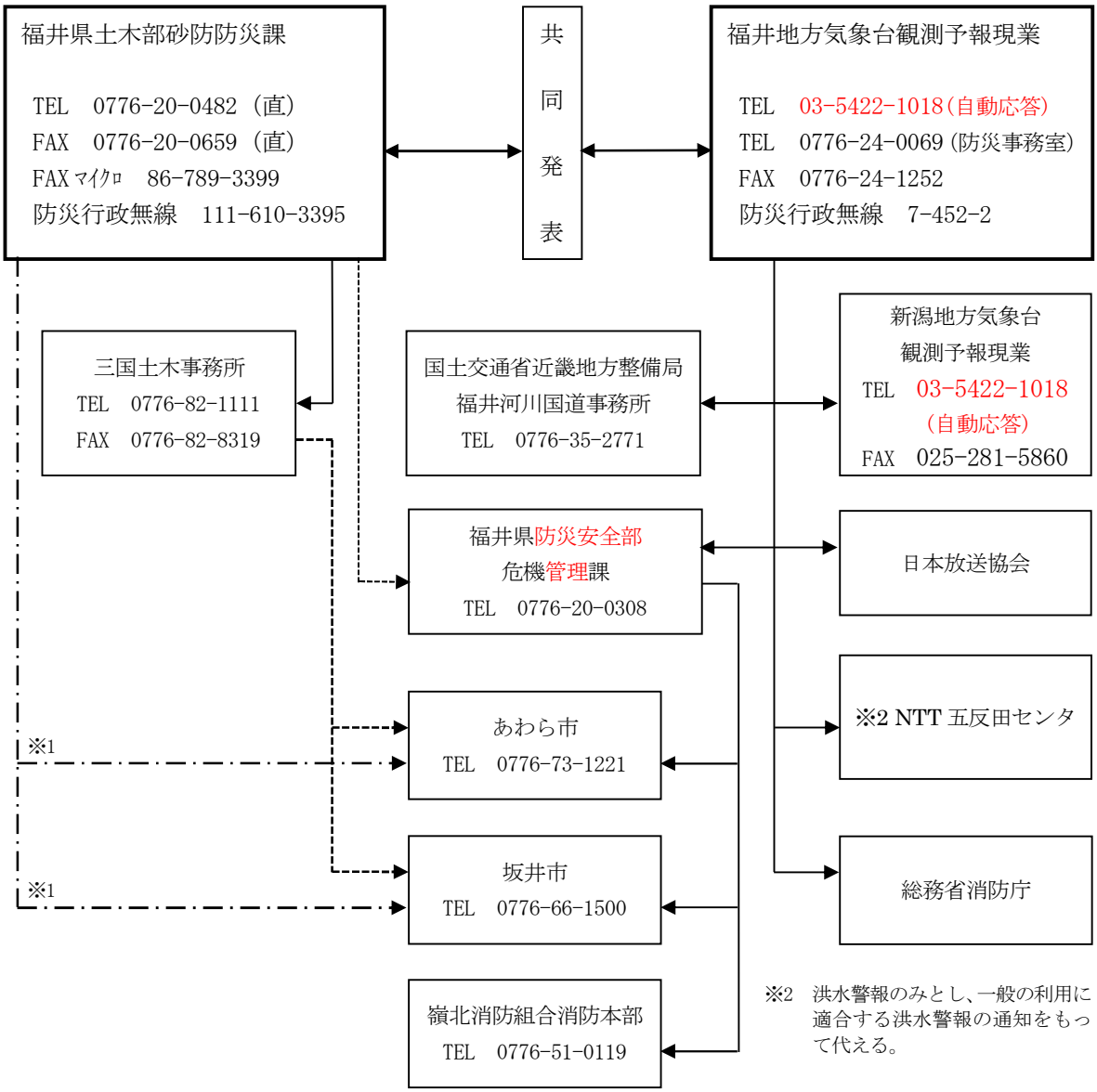

※1　水防法 13 条の 4 の通知

報道機関については、上に記載した日本放送協会のほか、その他の民間放送局及びラジオ放送局へ、別途気象庁システムにより配信している。

第３５図　日野川中流洪水予報連絡系統図

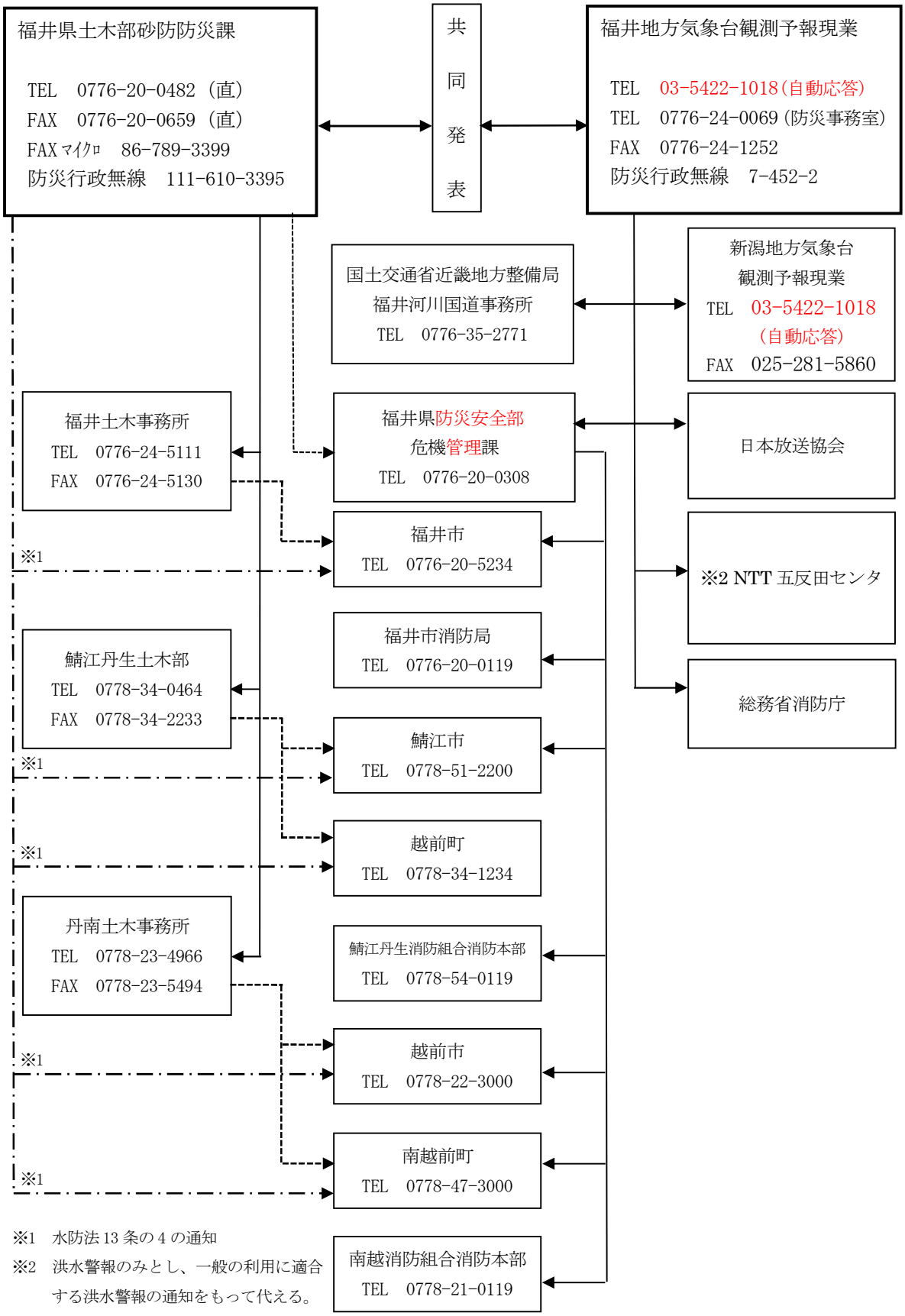

※1　水防法 13 条の 4 の通知

※2　洪水警報のみとし、一般の利用に適合する洪水警報の通知をもって代える。

報道機関については、上に記載した日本放送協会のほか、その他の民間放送局及びラジオ放送局へ、別途気象庁システムにより配信している。

第３６図　笙の川洪水予報連絡系統図

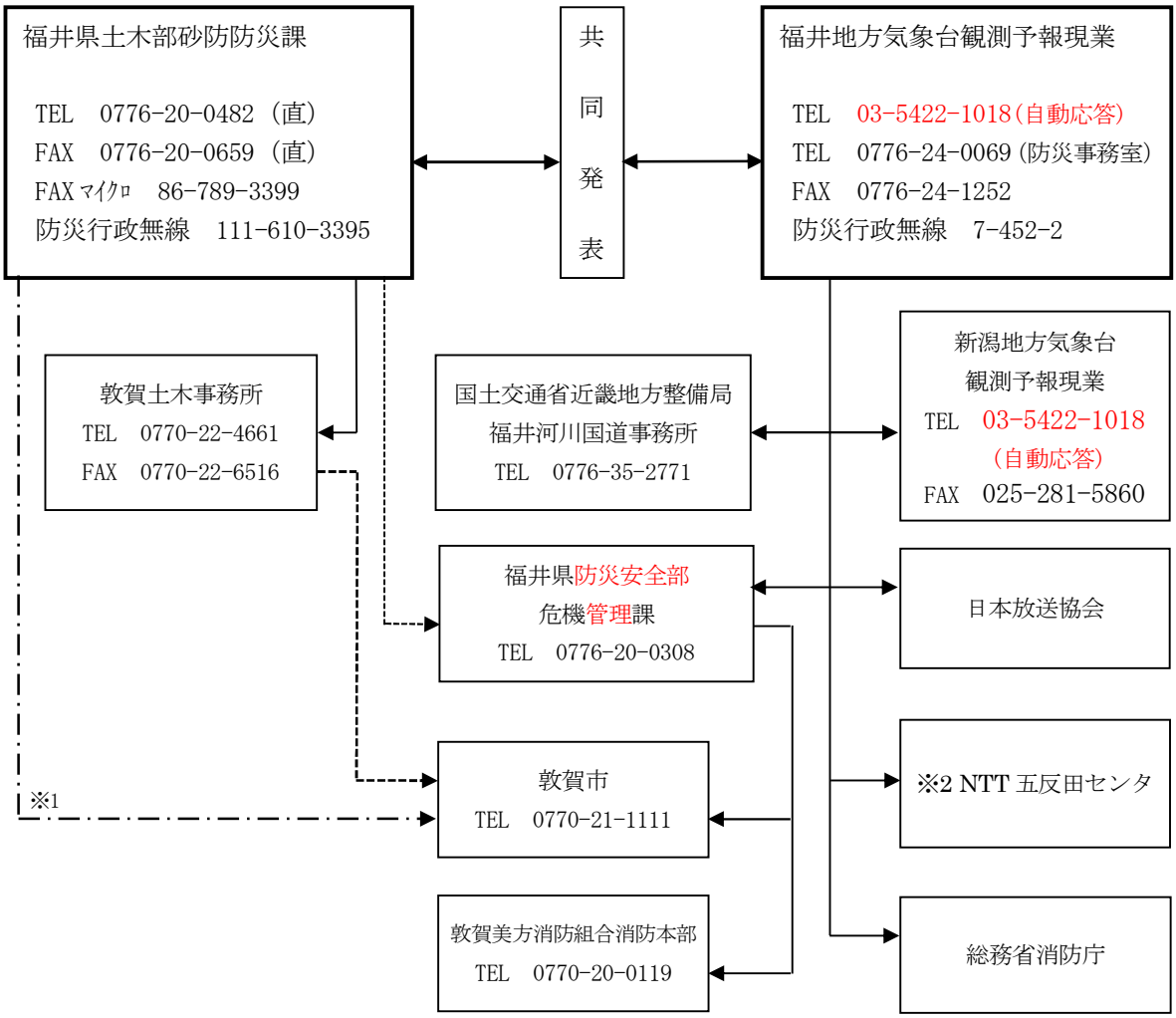

※1　水防法 13 条の 4 の通知

※2　洪水警報のみとし、一般の利用に適合する洪水警報の通知をもって代える。

報道機関については、上に記載した日本放送協会のほか、その他の民間放送局及びラジオ放送局へ、別途気象庁システムにより配信している。

第３７図　南川洪水予報連絡系統図

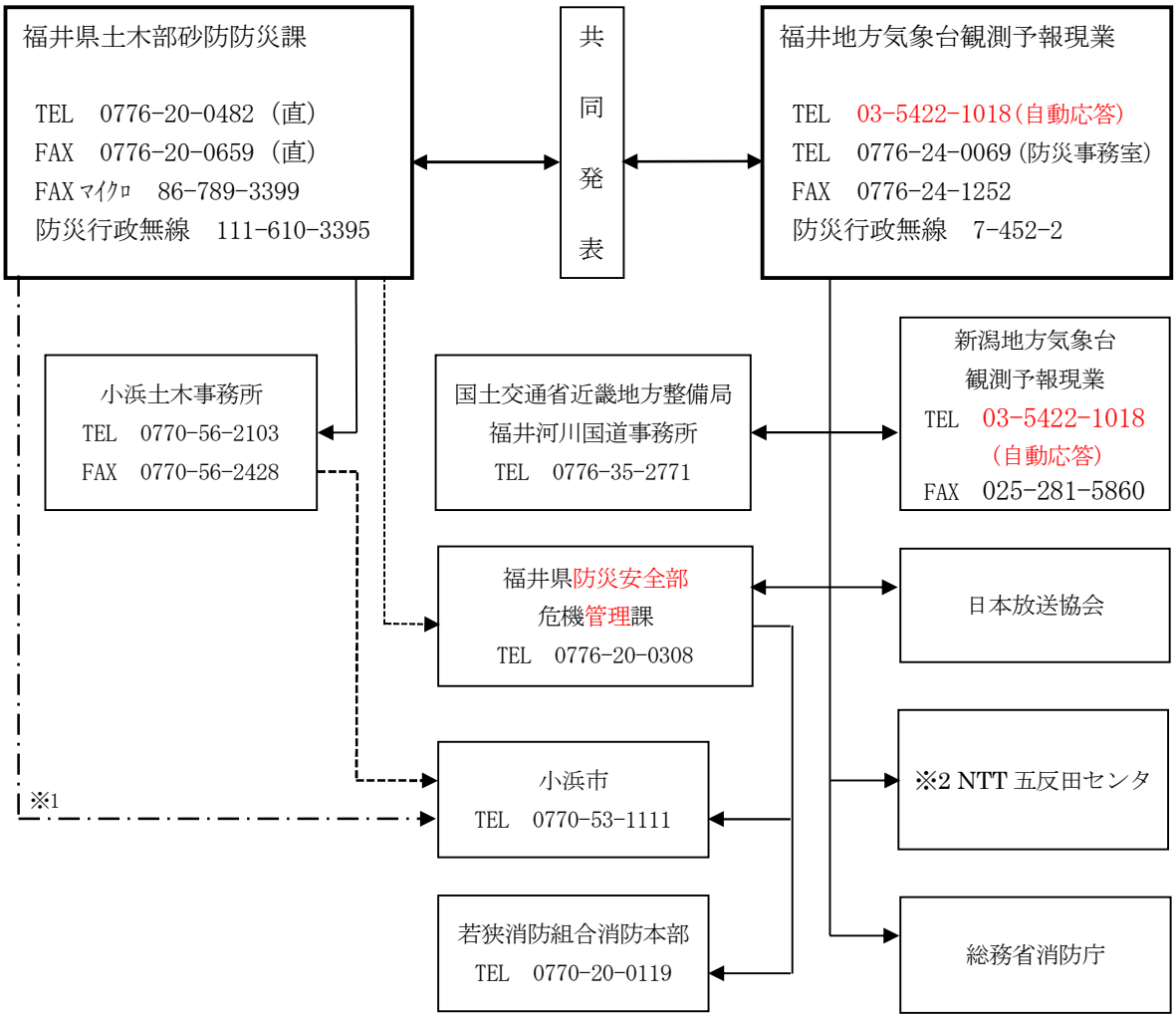

※1　水防法 13 条の 4 の通知

※2　洪水警報のみとし、一般の利用に適合する洪水警報の通知をもって代える。

報道機関については、上に記載した日本放送協会のほか、その他の民間放送局及びラジオ放送局へ、別途気象庁システムにより配信している。

第３８図

○ 国土交通大臣が行う水防警報 連絡系統図

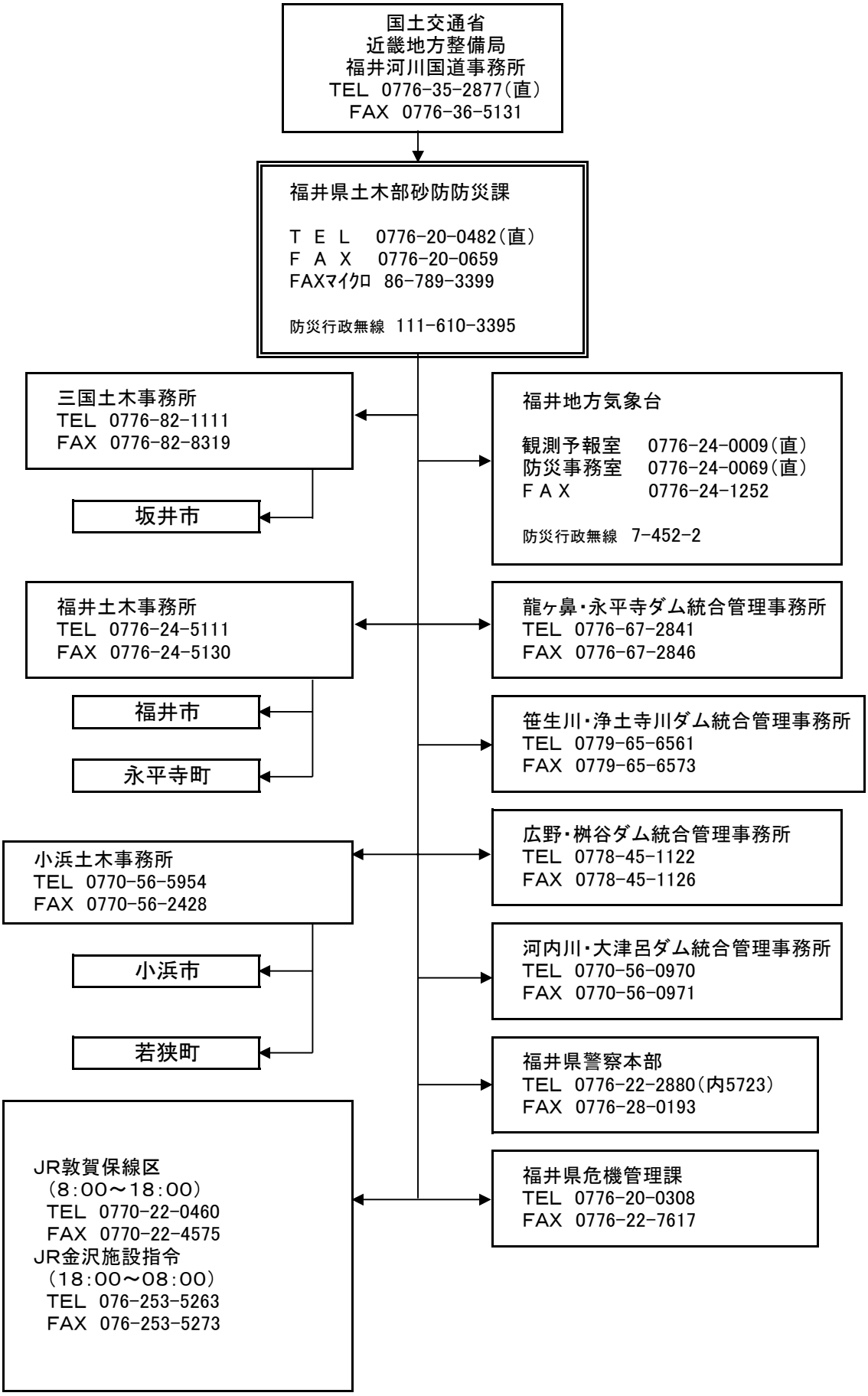

第３９図

○ 知事が行う水防警報 連絡系統図

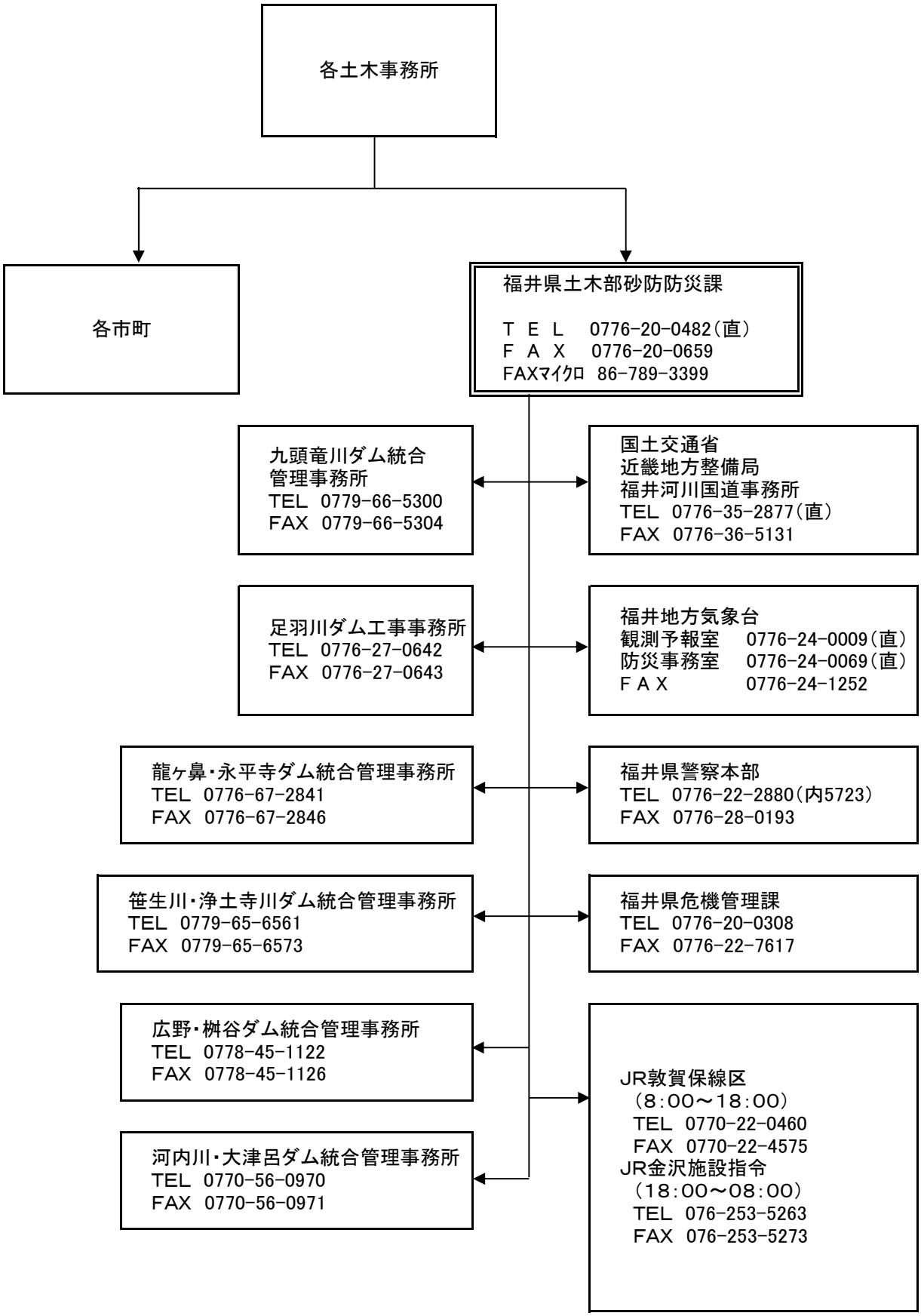

第４０図
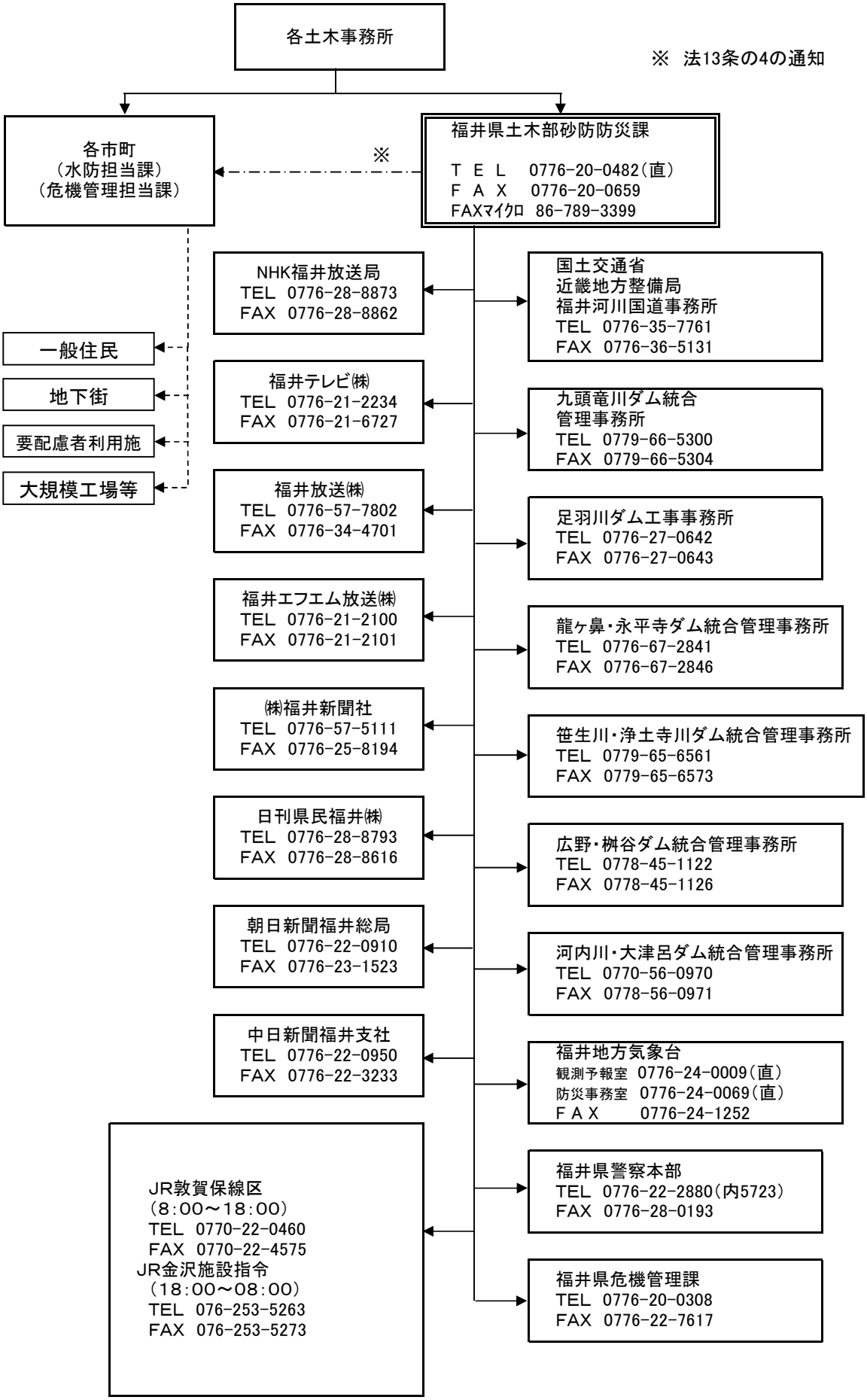
○ 避難判断・氾濫危険水位 連絡系統図