


あわら 坂井の農業農村整備

環境を育む農業農村整備事業の推進を目指します。



コシヒカリ



メロン



ラッキョウ



越前おろしそば



スイカ



ミディトマト



健康長寿な福井です。

福井県坂井農林総合事務所(農村整備部)

〒913-8511 福井県坂井市三国町水居17-45
TEL 0776-82-2800(代) 内線313

坂井管内の概要

管内は、福井県の穀倉地帯である坂井平野をはじめ、坂井北部丘陵地や三里浜砂丘地などの畑作地を抱える福井県有数の農業地帯です。

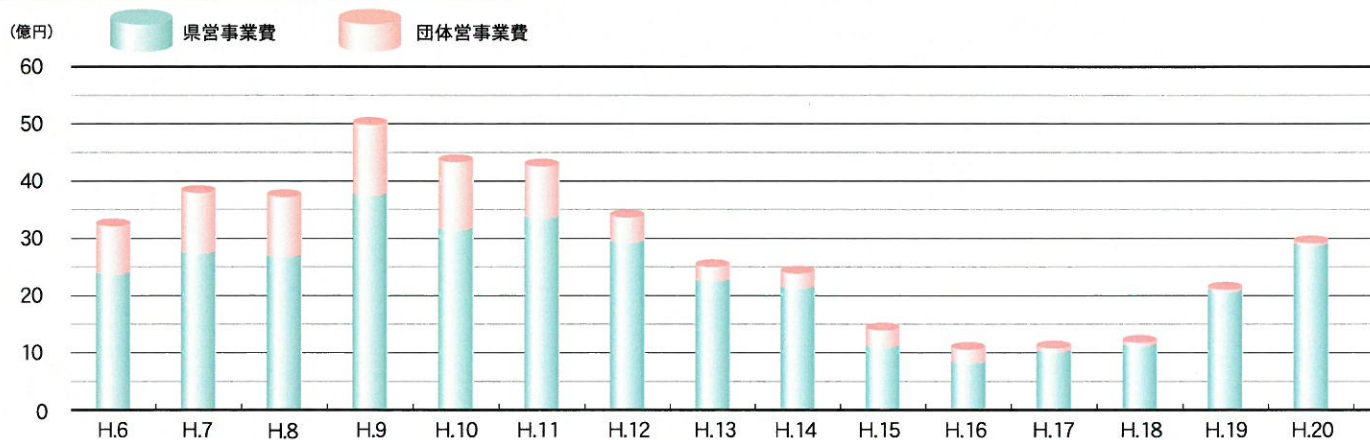
そのため、古くから農業振興のための様々な施策が、いち早く取り組まれ常に先進的な農業農村整備が実施されてきています。

今なお、将来に向かっての新たな取組みを積極的に推進しながら、次の世代に残すための基盤整備が始まろうとしています。

1. 市の概要

市名	面積 (H18.10.1)	人口 (H20.7.1)	世帯数 (H20.7.1)	耕地面積 (H18.7.15)			森林面積 (H18.3.31)	地域指定	
				合計	水田	畑 他		山村振興	特定農山村
あわら市	117km ²	31,352	10,238	3,478ha	2,650ha	828ha	4,452ha	—	劔岳
坂井市	210km ²	95,192	29,356	6,747ha	6,000ha	747ha	7,364ha	竹田	竹田
管内計	327km ²	126,544	39,594	10,225ha	8,650ha	1,575ha	11,816ha	1旧村	2旧村

2. 農業農村整備事業費の推移



3. 農業農村整備の整備率

平成20年3月31日現在

市名	農振農用地区域の水田面積 (H18.12.1)	ほ場整備実施面積	ほ場整備率	大区画整備面積 (50a以上)	大区画化率	パイプライン整備面積	パイプライン化率
あわら市	2,723.0ha	2,131.2ha	78.3%	1,356.5ha	63.6%	1,716.8ha	63.0%
坂井市	5,833.0ha	5,342.0ha	91.6%	4,024.6ha	75.3%	2,232.9ha	38.3%
管内計	8,556.0ha	7,473.2ha	87.3%	5,381.1ha	72.0%	3,949.7ha	46.1%
県全体	35,915.0ha	30,954.0ha	86.2%	11,452.0ha	31.9%	13,794.6ha	38.4%

4. 平成20年度実施中の農業農村整備事業

県営かんがい排水事業

県営事業

フリガナ 地区名	関係市	採択 年度	受益面積 (ha)	総事業費 (千円)	19年度まで 進捗	20年度予算額 (千円)	事業内容	関係土地 改良区等
ヒョウゴヨウスイ 兵庫用水	坂井市	H10	1,006	4,725,000	84.4%	500,000	パイプライン 幹線 9.3km 水管理施設 1式	十郷用水土地改良区 坂井土地改良区 井場土地改良区
ハルエホクブ 春江北部	坂井市	H17	359	2,661,000	25.9%	300,000	パイプライン 幹線 3.8km 支線 37.1km 水管理施設 1式	春江町 土地改良区
ハルエホクブ2キ 春江北部2期	坂井市	H18	619	5,595,000	5.4%	1,330,300	パイプライン 幹線 8.8km 支線 73.4km 水管理施設 1式	春江町 土地改良区
ニシエナカエ1キ 西江・中江1期	あわら市 坂井市	H19	387	2,398,000	1.3%	200,000	パイプライン 幹線 3.2km 水管理施設 1式	十郷用水 土地改良区
サカイナンブハイスイ 坂井南部排水	坂井市	H20	59	180,000	—	30,000	農業用排水路 L=0.6km	坂井 土地改良区

県営畑地帯総合整備事業(担い手育成型)

フリガナ 地区名	関係市	採択 年度	受益面積 (ha)	総事業費 (千円)	19年度まで 進捗	20年度予算額 (千円)	事業内容	関係土地 改良区等
サンリハマサキユウチ 三里浜砂丘地	坂井市	H9	222	3,412,000	78.3%	200,000	農業用水 13.9km 農道整備 0.4km 暗渠排水 76.0ha 農地保全 11.7km	三里浜地区 土地改良区

基幹水利施設ストックマネジメント事業

フリガナ 地区名	関係市	採択 年度	受益面積 (ha)	総事業費 (千円)	19年度まで 進捗	20年度予算額 (千円)	事業内容	関係土地 改良区等
サカイホクブキウリョウ3キ 坂井北部丘陵3期	あわら市 坂井市	H20	1,806	220,000	—	70,000	矢地揚水機場補修 1式 加圧揚水機35ヶ所	坂井北部 土地改良区

県営農道保全対策事業

フリガナ 地区名	関係市	採択 年度	受益面積 (ha)	総事業費 (千円)	19年度まで 進捗	20年度予算額 (千円)	事業内容	関係土地 改良区等
ハマシゴウ 浜四郷	坂井市	H19	299	50,000	40.0%	30,000	路面改良 1.37km	坂井市
アワラホンジョウ 芦原本荘	あわら市	H20	210	32,000	—	32,000	路面改良 0.81km	あわら市

経営体育成基盤整備事業

フリガナ 地区名	関係市	採択 年度	受益面積 (ha)	総事業費 (千円)	19年度まで 進捗	20年度予算額 (千円)	事業内容	関係土地 改良区等
ミクニイハ 三国井場	坂井市	H15	144	1,145,000	88.2%	110,000	(1期分のみ表示) 排水路工 12.8km 暗渠排水 122.8ha 環境基盤整備 1式	井場土地改良区
サカイヒガン 坂井東	坂井市	H17	40	699,000	68.1%	100,000	区画整理 40.0ha 暗渠排水 39.1ha 生活環境整備 1式	坂井土地改良区
タキ 滝	あわら市	H19	23	440,000	7.3%	145,000	区画整理 23.1ha 暗渠排水 23.1ha	金津細呂木 土地改良区

新農業水利システム保全対策事業

フリガナ 地区名	関係市	採択 年度	受益面積 (ha)	総事業費 (千円)	19年度まで 進捗	20年度予算額 (千円)	事業内容	関係土地 改良区等
カミバンハイスイ 上番排水	あわら市	H16	436	25,400	80.3%	5,000	管理省力化施設整備	竹田川南部 土地改良区
ハルエホクブ 春江北部	坂井市	H17	905	10,800	83.3%	900	農業水利システム保全計画検証	春江町 土地改良区
ニシエナカエ 西江・中江	あわら市 坂井市	H19	387	10,800	27.8%	3,000	農業水利システム保全計画策定	十郷用水 土地改良区

地域用水機能増進事業

フリガナ 地区名	関係市	採択 年度	受益面積 (ha)	総事業費 (千円)	19年度まで 進捗	20年度予算額 (千円)	事業内容	関係土地 改良区等
クズリュウカワカリウ 九頭竜川下流	あわら市 坂井市	H11	12,040	1,140,000	22.3%	30,000	増進計画策定 1式 増進支援活動 1式 施設等の改修整備 1式	九頭竜川鳴鹿堰堤 土地改良区連合

基幹水利施設管理事業

フリガナ 地区名	関係市	採択 年度	受益面積 (ha)	20年度予算額 (千円)	事業内容	関係土地 改良区等
サカイホクブ 坂井北部	あわら市 坂井市	H8	1,806	42,550	点検整備等・電力料金・整備補修	坂井北部 土地改良区

国営造成施設管理体制整備促進事業

フリガナ 地区名	関係市	採択 年度	受益面積 (ha)	20年度予算額 (千円)	事業内容	関係土地 改良区等
クズリュウガワチク 九頭竜川地区	あわら市 坂井市	H12	9,610	14,460	強化支援・計画策定・推進活動 (坂井管内のみ)	九頭竜川鳴鹿堰堤 土地改良区連合
サカイホクブチク 坂井北部地区	あわら市 坂井市	H12	1,806	13,700	強化支援・計画策定・推進活動	坂井北部 土地改良区

県
営
事
業

団
体
営
事
業

管
理
事
業

農地・水・環境保全向上対策

共同活動で、
あなたの地域の取り組みを期待しています
みんなの想いをかたちに

あなたの地域でも、ぜひこの機会に農村の「水・土・里」
資源を守る共同活動の将来を考えてみましょう。

農地・水・環境保全向上対策 (共同活動支援) 取り組み状況 (平成20年7月末現在)

協議会名	関係市	農業集落数	着工年度	共同活動参加集落数	取組率 (集落数)	農振農用地面積 (H18)	対象農用地面積	取組率 (面積ベース)
あわらし市農地・水・環境協議会	あわらし市	95	H19	76	80.0%	3,533ha	2,916ha	82.50%
			H20	0				
坂井市農地・水・環境協議会	坂井市	200	H19	57	37.0%	6,473ha	2,978ha	46.00%
			H20	17				
管内計		295		150	50.8%	10,006ha	5,894ha	58.90%

(※農業集落数は、2005年農林業センサスによる。)

平成19年度実施地区の活動事例

あわらし市
番田

「番田・美土里を創り育てる会」



★ 計画策定協議の様子



★ 排水路の現地調査



★ この後、シバザクラの植栽を計画



★ 防草シート張り

あわらし市
後山

「うしろやま水土里の会」



★ 農道法面への植栽



★ ため池での外来魚駆除



★ 農道への砂利補充



★ 外来魚駆除作業を見守る人々

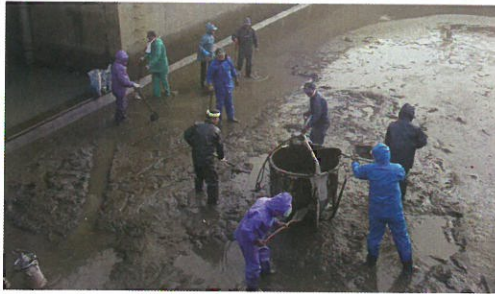
坂井市

坂井町上兵庫

「上兵庫農地保全推進委員会」



★ 開水路の草刈り



★ ポンプ吸水槽の泥上げ



★ 学校教育と連携した小学生の田植体験学習



(田植→稲刈→脱穀)

坂井市

丸岡町一本田福所

「一本田福所・農水会」



★ 用水路の目地補修作業



★ 田んぼの生き物観察会



★ 景観形成活動



★ 活動状況が壁新聞に

あわら市、坂井市農地・水・環境協議会の活動状況



あわら市 第1回 指導検査
(2007.9.25~9.27)



坂井市 第2回 指導検査
(2008.3.10~3.13)



研修会における活動組織の事例発表
(2008.3.17)



研修会における講演
(2008.3.17)

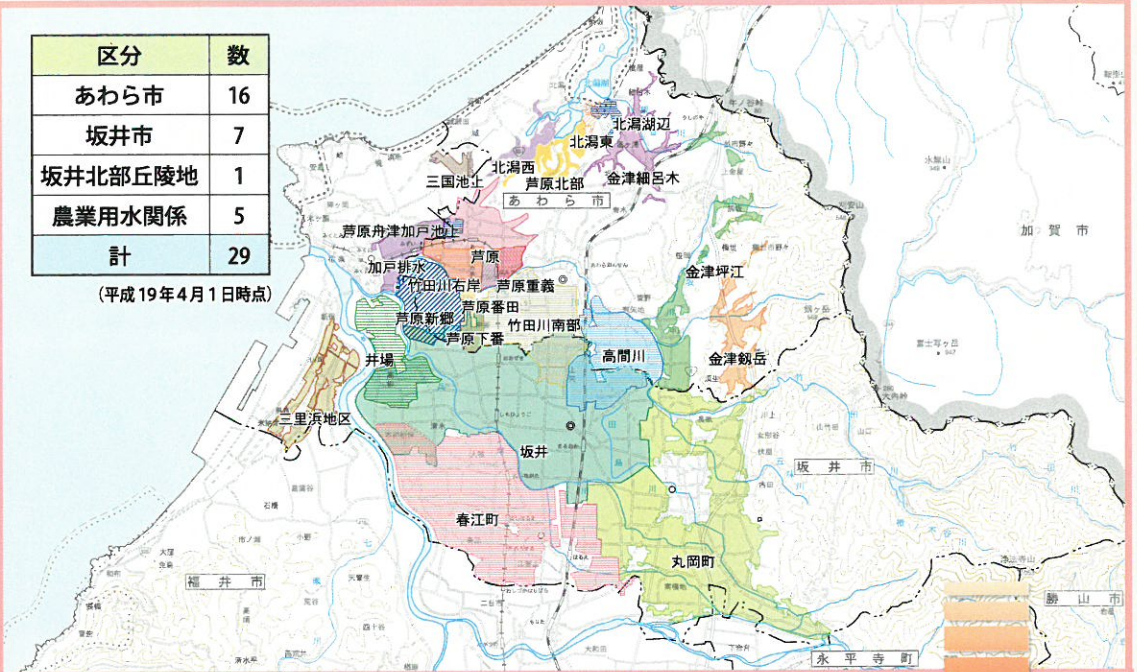
土地改良区の統合整備

県では、土地改良区の組織を再編し、運営基盤の強化を図る観点から『統合整備基本計画』を策定し、統合整備を推進しています。

平成19年度 土地改良区区域図

区分	数
あわらし	16
坂井市	7
坂井北部丘陵地	1
農業用水関係	5
計	29

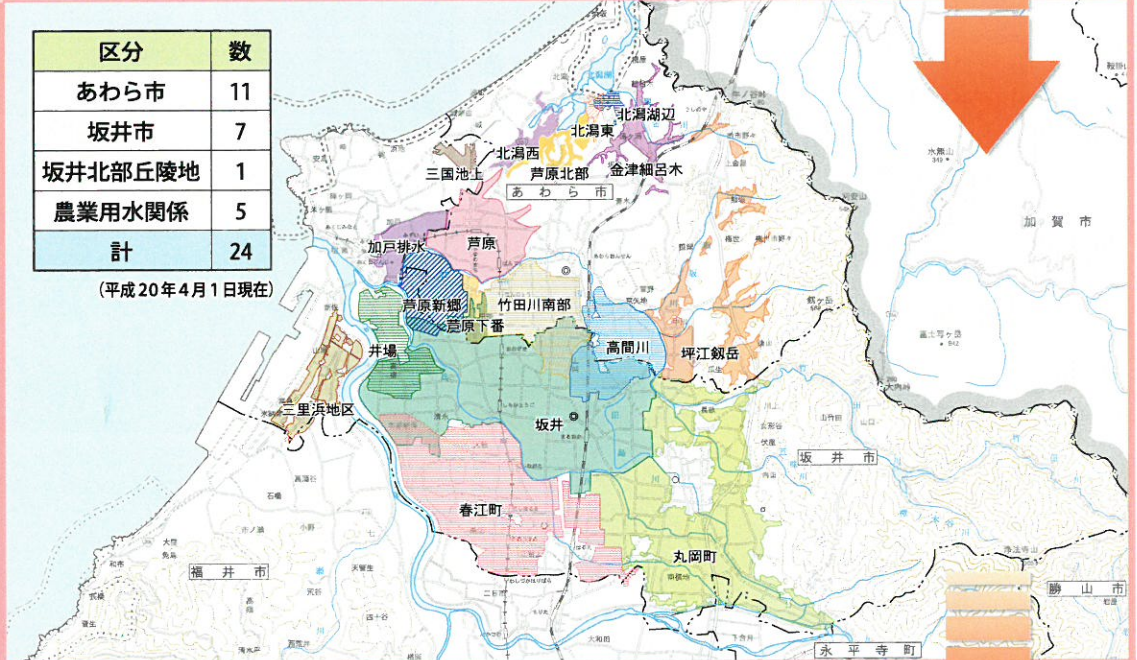
(平成19年4月1日時点)



平成20年度 土地改良区区域図

区分	数
あわらし	11
坂井市	7
坂井北部丘陵地	1
農業用水関係	5
計	24

(平成20年4月1日現在)



平成21年度 土地改良区区域図

区分	数
あわらし	7
坂井市	7
坂井北部丘陵地	1
農業用水関係	5
計	20

(平成21年4月1日予定)

