



あわら・坂井の

# 農業農村整備



健康長寿な福井です。

福井県坂井農林総合事務所(農村整備部)  
坂井地区農業農村整備事業推進協議会

〒913-8511 福井県坂井市三国町水居17-45  
TEL 0776-82-8481(直)

# 坂井管内の概要

管内は、福井県の穀倉地帯である坂井平野をはじめ、坂井北部丘陵地や三里浜砂丘地などの畑作地を抱える福井県有数の農業地帯です。

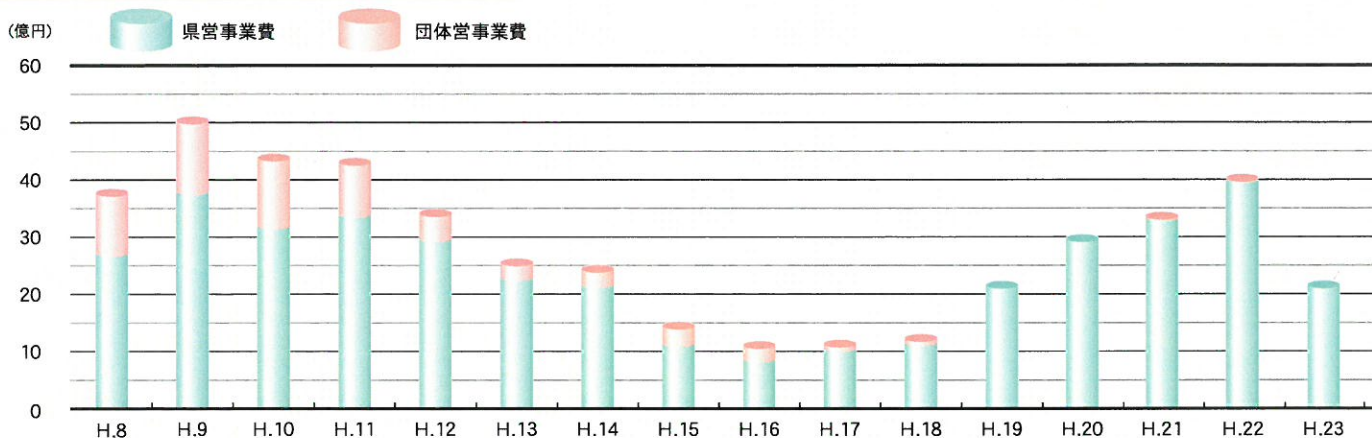
そのため、古くから農業振興のための様々な施策が、いち早く取り組まれ常に先進的な農業農村整備が実施されてきています。

今なお、将来に向かっての新たな取組みを積極的に推進しながら、次の世代に残すための基盤整備が始まろうとしています。

## 1. 市の概要

市名	面積 H21.10.1	人口 (H23.4.1)	世帯数 (H23.4.1)	耕地面積 (H21.7.15)			森林面積 (H21.3.31)	地域指定	
				合計	水田	畑 他		山村振興	特定農山村
あわら市	117km <sup>2</sup>	29,907	9,741	3,450ha	2,630ha	823ha	4,403ha	—	劔岳
坂井市	210km <sup>2</sup>	91,666	28,829	6,720ha	5,980ha	744ha	7,324ha	竹田	竹田
管内計	327km <sup>2</sup>	121,573	38,570	10,170ha	8,610ha	1,567ha	11,727ha	1旧村	2旧村

## 2. 農業農村整備事業費の推移



## 3. 農業農村整備の整備率

平成23年3月31日現在

市名	農振農用地区域の水田面積	ほ場整備実施面積	ほ場整備率	大区画整備面積 (50a以上)	大区画化率	パイプライン整備面積	パイプライン化率
あわら市	2,722.0ha	2,159.7ha	79.3%	1,383.4ha	64.1%	1,716.8ha	63.1%
坂井市	5,820.0ha	5,351.1ha	91.9%	4,043.5ha	75.6%	3,043.8ha	52.3%
管内計	8,542.0ha	7,510.8ha	87.9%	5,426.9ha	72.3%	4,760.6ha	55.7%
県全体	35,608.0ha	30,968.5ha	87.0%	11,819.2ha	38.2%	14,990.7ha	42.1%

## 4. 平成23年度実施中の農業農村整備事業

### 県営事業

#### 経営体育成基盤整備事業

フリガナ 地区名	関係市	採択 年度	受益面積 (ha)	総事業費 (千円)	22年度まで 進捗	23年度予算額 (千円)	事業内容	関係土地 改良区等
ミクニイバ 三国井場	坂井市	H21	180	1,220,000	40.5%	87,000	(2期分のみ表示) 用水路工 28.8km 客土工 18.2ha	井場土地改良区
サカイヒガン 坂井東	坂井市	H17	40	699,000	96.7%	4,000	区画整理 40.0ha 暗渠排水 39.1ha 生活環境整備 1式	坂井土地改良区
タキ 滝	あわら市	H19	23	440,000	96.8%	7,000	区画整理 23.1ha 暗渠排水 23.1ha	細呂木北部 土地改良区

県営事業

県営かんがい排水事業

フリガナ 地区名	関係市	採択 年度	受益面積 (ha)	総事業費 (千円)	22年度まで 進捗	23年度予算額 (千円)	事業内容	関係土地 改良区等
ハルエホクブ 春江北部	坂井市	H17	360	1,800,000	83.6%	200,000	パイプライン 幹線 4.3km 支線 39.2km 水管理施設 1式	春江町 土地改良区
ハルエホクブ2キ 春江北部2期	坂井市	H18	619	3,700,000	73.4%	320,000	パイプライン 幹線 9.8km 支線 70.7km 水管理施設 1式	春江町 土地改良区
ニシエナカエ1キ 西江・中江1期	あわら市 坂井市	H19	387	2,996,000	73.8%	100,000	パイプライン 幹線 3.2km 水管理施設 1式	十郷用水 土地改良区
ニシエナカエ2キ 西江・中江2期	あわら市 坂井市	H21	725	2,642,000	45.8%	550,000	パイプライン 幹線 4.1km 水管理施設 1式	十郷用水 土地改良区
ヒガシエ 東江	あわら市 坂井市	H22	377	3,700,000	5.2%	650,000	パイプライン 幹線 5.7km 支線 50.9km 水管理施設 1式	十郷用水 土地改良区
カワイハルチカヨウスイヒガン 河合春近用水東	坂井市	H22	276	3,301,000	8.3%	226,000	パイプライン 幹線 6.3km 支線 29.0km	河合春近 土地改良区

県営畑地帯総合整備事業(担い手育成型)

フリガナ 地区名	関係市	採択 年度	受益面積 (ha)	総事業費 (千円)	22年度まで 進捗	23年度予算額 (千円)	事業内容	関係土地 改良区等
サンリハマサキョウチ 三里浜砂丘地	坂井市	H9	222	3,464,000	90.9%	33,000	農業用用水 13.9km 農道整備 0.4km 暗渠排水 76.0ha 農地保全 11.7km	三里浜地区 土地改良区

基幹水利施設ストックマネジメント事業

フリガナ 地区名	関係市	採択 年度	受益面積 (ha)	総事業費 (千円)	22年度まで 進捗	23年度予算額 (千円)	事業内容	関係土地 改良区等
サカイホクブキョウリョウ4キ 坂井北部丘陵4期	あわら市 坂井市	H23	1,806	500,000	-	220,000	加圧揚水機 電気設備 35台	坂井北部 土地改良区

経営体育成基盤整備事業(通作条件整備型)

フリガナ 地区名	関係市	採択 年度	受益面積 (ha)	総事業費 (千円)	22年度まで 進捗	23年度予算額 (千円)	事業内容	関係土地 改良区等
サカイホクブ 坂井北部	あわら市	H22	1,890	237,000	8.3%	30,000	床版橋補強、耐震対策 トンネル補修 1式	坂井北部 土地改良区

特定農業用管水路特別対策事業

フリガナ 地区名	関係市	採択 年度	受益面積 (ha)	総事業費 (千円)	22年度まで 進捗	23年度予算額 (千円)	事業内容	関係土地 改良区等
サカイケガミ 坂井池上	坂井市	H23	24.4	41,000	-	41,000	パイプライン L=980m	坂井北部 土地改良区

新農業水利システム保全対策事業

フリガナ 地区名	関係市	採択 年度	受益面積 (ha)	総事業費 (千円)	22年度まで 進捗	23年度予算額 (千円)	事業内容	関係土地 改良区等
ニシエナカエ 西江・中江	あわら市 坂井市	H19	1,112	10,800	91.7%	900	農業水利システム保全計画策定	十郷用水 土地改良区

地域用水機能増進事業

フリガナ 地区名	関係市	採択 年度	受益面積 (ha)	総事業費 (千円)	22年度まで 進捗	23年度予算額 (千円)	事業内容	関係土地 改良区等
クスリョウカガリョウ 九頭竜川下流	あわら市 坂井市	H11	11,642	1,145,000	30.9%	19,000	増進支援活動 1式 施設等の改修整備 1式	九頭竜川鳴鹿堰堤 土地改良区連合

基幹水利施設管理事業

フリガナ 地区名	関係市	採択 年度	受益面積 (ha)	23年度予算額 (千円)	事業内容	関係土地 改良区等
サカイホクブ 坂井北部	あわら市 坂井市	H8	1,806	42,550	点検整備等・電力料金・整備補修	坂井北部 土地改良区


国営造成施設管理体制整備促進事業(管理体制整備型)

フリガナ 地区名	関係市	採択 年度	受益面積 (ha)	23年度予算額 (千円)	事業内容	関係土地 改良区等
サカイホクブチク 坂井北部地区	あわら市 坂井市	H12	1,806	14,180	強化支援・計画策定・推進活動	坂井北部 土地改良区

団体営事業

管理事業

# 農業農村整備事業



県営かんがい排水事業

◆ 西江・中江1期地区 ◆



県営畑地帯総合整備事業（担い手育成型）

◆ 三里浜砂丘地地区 ◆



基幹水利施設ストックマネジメント事業

◆ 坂井北部丘陵地区 ◆

10月30日(土) 開催

水土里ウオーク in 十郷用水  
十郷用水千年記念

鹿の歩むげにより造られたとまう十郷用水を歩く!

日 時 : 平成22年10月30日(土) 午前9時30分~12時00分頃



疎水百選の十郷用水



水路内ウオーク



新たな歴史に名を刻む子ども達

## 十郷用水 歩いて理解

坂井で県内外365人  
ウオーキングを通して歴史役割を再理解し、農業用水除水利施設の「水土里」をめぐり、

埋設されるパイプに記念の落書きをする参加者=坂井市坂井町内

オーク1十郷用水が30年。日、坂井市坂井町内で開かれた。県内外から申し込みを以て中心に整した。入るのあつち65人が、十郷用水沿いを歩き、パイプのコンクリートやステンレスパイプの表面に記念の落書きをした。参加者は、パイプの中に入らないうちに、記念の落書きを思い思いの落書きをした。参加者は、パイプの中に入らないうちに、記念の落書きを思い思いの落書きをした。参加者は、パイプの中に入らないうちに、記念の落書きを思い思いの落書きをした。

平成22年11月2日付 福井新聞より



地域用水機能増進事業

◆ 九頭竜川下流地区 ◆



経営体育成基盤整備事業

◆ 滝地区 ◆

# 農地・水保全管理支払交付金

共同活動で、  
あなたの 地域での取り組み  
みんなの想いを 期待しています  
かたちに

あなたの地域でも、ぜひこの機会に農村の「水・土・里」  
資源を守る共同活動の将来を考えてみましょう。

## 農地・水保全管理支払交付金（共同活動）取り組み状況〔平成23年4月1日現在〕

協議会名	関係市	農業 集落数	着工 年度	共同活動 参加集落数	取組率 (集落数)	農振農用地 面積(ha)	対象農用地 面積(ha)	取組率 (面積ベース)	活動 組織数
あわら市農地・水・環境協議会	あわら市	95	H19	76	80.0%	3,460	2,911	84.1%	76
坂井市農地・水・環境協議会	坂井市	200	H19	87	43.5%	6,730	3,807	56.5%	84
管内計		295		163	55.3%	10,190	6,718	65.9%	160

(※農業集落数は、2005年農林業センサスによる。)

(※農振農用地面積は、H20.7.15福井農林水産統計年報による。)

## 平成22年度実施地区の活動事例

### あわら市

二面区  
の自然と  
農村環境を守る会



南稻越  
農地を守る会



菅野区  
振興協議会



細呂木区  
農地環境保全会



### 坂井市

上兵庫  
農地保全  
推進委員会



御油田  
の自然と  
環境を守る会



筑後清水  
共生会



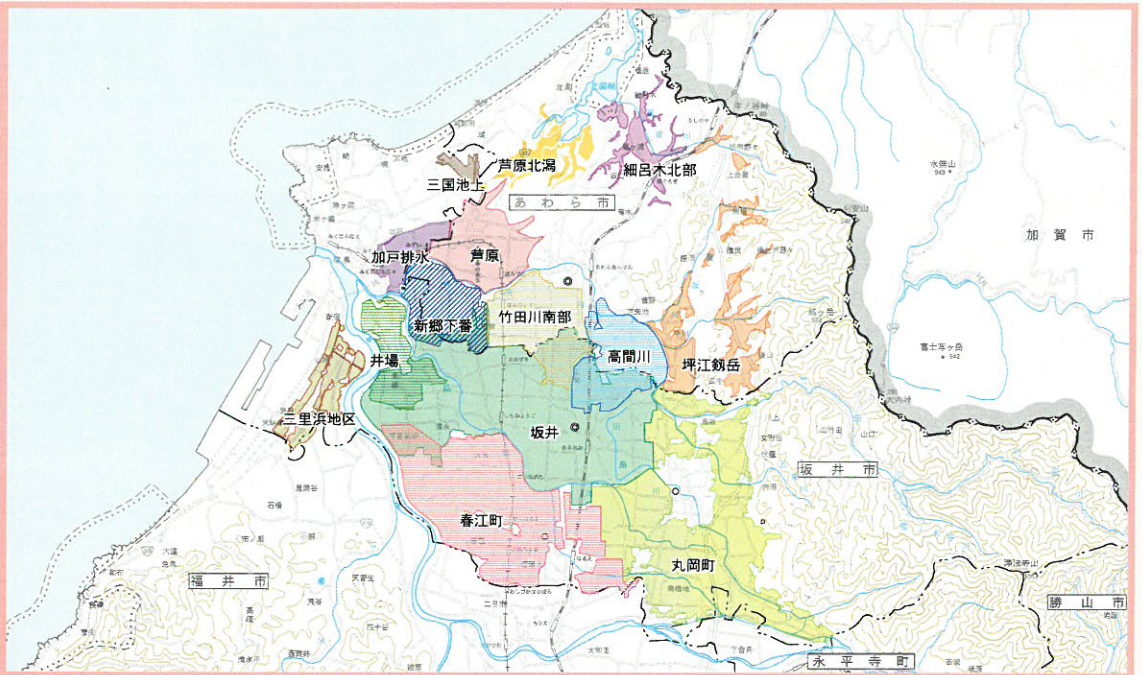
下兵庫  
むらづくり  
委員会



# 管内の土地改良区

県では、土地改良区の組織を再編し、運営基盤の強化を図る観点から『統合整備基本計画』を策定し、統合整備を推進しています。

平成23年度土地改良区区域図



土地改良区一覧

平成23年4月1日現在

名称	関係市名	組合員数(人)	地区面積 (ha)	設立年月日	名称	関係市名	組合員数(人)	地区面積 (ha)	設立年月日
芦原	あわらし 坂井市	452	345.6	S27.3.31	加戸排水	坂井市	232	180.2	S27.3.31 (水)
芦原北潟	あわらし	372	261.0	H21.1.20 (合)	井場	坂井市	272	362.4	S27.3.31 (水)
新郷下番	あわらし 坂井市	336	450.0	H21.1.20 (合)	三国池上	坂井市	97	66.3	S36.5.25
細呂木北部	あわらし	338	211.0	H21.1.20 (合)	三里浜地区	坂井市 福井市	369	335.6	S48.10.1
坪江劔岳	あわらし	623	460.5	H20.1.16 (合)	丸岡町	坂井市	2,130	1,716.7	H17.1.18 (合)
高間川	あわらし 坂井市	635	567.0	H18.12.28 (合)	春江町	坂井市	1,475	1,363.6	H12.12.18 (合)
竹田川南部	あわらし 坂井市	573	574.0	H18.12.28 (合)	坂井	あわらし 坂井市	2,007	2,315.3	H14.12.25 (合)

九頭竜川水系土地改良区区域図



土地改良区一覧

平成23年4月1日現在

名称	関係市名	組合員数(人)	地区面積 (ha)	設立年月日	名称	関係市名	組合員数(人)	地区面積 (ha)	設立年月日
坂井北部	あわらし 坂井市	2,090	1,792.5	S46.6.9	十郷用水	あわらし 坂井市	2,758	3,469.4	S26.12.1 (水)
新江	坂井市	533	338.7	S26.12.1 (水)	磯部用水	坂井市	580	471.8	S26.12.1 (水)
高棕用水	坂井市 永平寺町	1,109	945.6	S26.12.1 (水)	五領堰	あわらし 坂井市	225	196.9	S26.12.1 (水)