



あわら・坂井の

# 農業農村整備2012



健康長寿な福井です。

福井県坂井農林総合事務所(農村整備部)  
坂井地区農業農村整備事業推進協議会

〒913-8511 福井県坂井市三国町水居17-45  
TEL 0776-82-8481(直)



# 坂井管内の概要

当管内は、福井県の最北部、九頭竜川の下流地域に位置し、あわら市と坂井市の2市で構成されています。

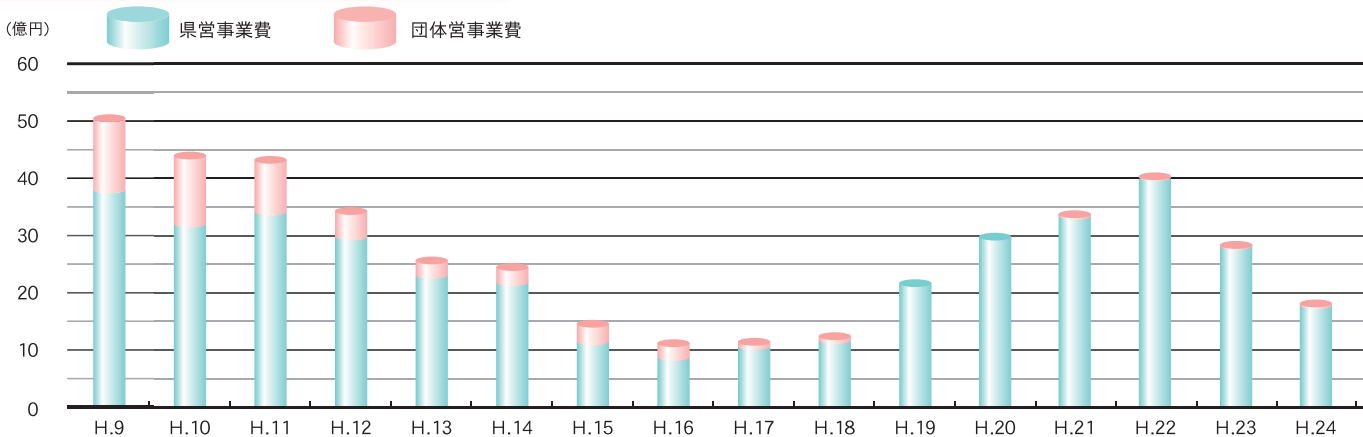
農業においては坂井平野に広がる「水田地域」をはじめ、「坂井北部丘陵地」や「三里浜砂丘地」などの畑作地で、各地域の特性に応じ、福井県の基幹作物である稲作を中心に、大麦、大豆、そばをはじめ、野菜や花き、果樹の生産が盛んに営まれています。

これらの農作物の生産基盤や農村の生活環境等を保全・整備するため、ほ場の大区画化や農業用水路のパイプライン化、施設の長寿命化、農地・水環境保全向上対策に取り組んでいます。

## 1. 市の概要

市名	面積 (H23.10.1)	人口 (H24.4.1)	世帯数 (H24.4.1)	耕地面積 (H23.7.15)			森林面積 (H22.3.31)	地域指定	
				総数	水田	畑他		山村振興	特定農山村
あわら市	116.99km <sup>2</sup>	29,563	9,663	3,440ha	2,630ha	818ha	4,452ha	—	劔岳
坂井市	209.91km <sup>2</sup>	91,581	29,097	6,700ha	5,960ha	740ha	7,365ha	竹田	竹田
管内計	326.90km <sup>2</sup>	121,144	38,760	10,140ha	8,590ha	1,558ha	11,817ha	1旧村	2旧村

## 2. 農業農村整備事業費の推移



## 3. 農業農村整備の整備率

平成24年3月31日現在

市名	農振農用地区域の水田面積	ほ場整備実施面積	ほ場整備率	大区画整備面積(50a以上)	大区画化率	パイプライン整備面積	パイプライン化率
あわら市	2,725.0ha	2,154.6ha	79.1%	1,376.2ha	63.9%	1,716.8ha	63.0%
坂井市	5,822.0ha	5,343.9ha	91.8%	4,033.3ha	75.5%	3,366.8ha	57.8%
管内計	8,547.0ha	7,498.5ha	87.7%	5,409.5ha	72.1%	5,083.6ha	59.5%
県全体	35,526.0ha	30,980.4ha	87.2%	11,904.2ha	38.4%	15,313.7ha	43.1%

## 4. 平成24年度実施中の農業農村整備事業

### 県営事業

#### 経営体育成基盤整備事業

フリガナ 地区名	関係市	採択 年度	受益面積 (ha)	総事業費 (千円)	事業内容	23年度まで 進捗	24年度予算額 (千円)	関係土地 改良区等
ミクニイバ 三国井場	坂井市	H21	180	1,193,000	(2期分のみ表示) 用水路工 28.8km 客土工 18.2ha	50.2%	69,300	井場土地改良区
タキ 滝	あわら市	H19	23	460,000	区画整理 23.1ha 暗渠排水 23.1ha	94.5%	12,000	細呂木北部 土地改良区
ホノロギ 細呂木	あわら市	H24	42	1,050,000	区画整理 41.9ha 暗渠排水 41.9ha	—	50,000	細呂木北部 土地改良区

## 県営かんがい排水事業

フリガナ 地区名	関係市	採択 年度	受益面積 (ha)	総事業費 (千円)	事業内容	23年度まで 進捗	24年度予算額 (千円)	関係土地 改良区等
ハルエホクブ 春江北部	坂井市	H17	360	1,797,000	パイプライン 幹線 4.3km 支線 39.2km 水管理施設 1式	91.0%	91,400	春江町 土地改良区
ハルエホクブ2キ 春江北部2期	坂井市	H18	619	3,708,000	パイプライン 幹線 9.8km 支線 70.7km 水管理施設 1式	83.8%	340,000	春江町 土地改良区
ニシエナカエ1キ 西江・中江1期	あわら市 坂井市	H19	387	2,962,000	パイプライン 幹線 3.2km 水管理施設 1式	78.7%	50,000	十郷用水 土地改良区
ニシエナカエ2キ 西江・中江2期	あわら市 坂井市	H21	725	2,603,000	パイプライン 幹線 4.1km 水管理施設 1式	66.8%	350,000	十郷用水 土地改良区
ヒガシエ 東江	あわら市 坂井市	H22	378	3,648,000	パイプライン 幹線 5.8km 支線 50.9km 水管理施設 1式	23.1%	502,180	十郷用水 土地改良区
カワイハルチカヨウスイヒガシ 河合春近用水東	坂井市	H22	276	3,299,000	パイプライン 幹線 6.3km 支線 29.1km	36.5%	130,000	河合春近 土地改良区

## 県営畑地帯総合整備事業(担い手育成型)

フリガナ 地区名	関係市	採択 年度	受益面積 (ha)	総事業費 (千円)	事業内容	23年度まで 進捗	24年度予算額 (千円)	関係土地 改良区等
サンリハマサキウチ 三里浜砂丘地	坂井市	H9	222	3,453,000	農業用水 13.9km 農道整備 0.4km 暗渠排水 76.0ha 農地保全 11.7km	92.1%	10,000	三里浜地区 土地改良区

## 基幹水利施設ストックマネジメント事業

フリガナ 地区名	関係市	採択 年度	受益面積 (ha)	総事業費 (千円)	事業内容	23年度まで 進捗	24年度予算額 (千円)	関係土地 改良区等
サカイホクブキョウウキ 坂井北部丘陵4期	あわら市 坂井市	H23	1,806	500,000	加圧揚水機場 電気設備 35ヶ所	56.0%	90,000	坂井北部 土地改良区

## 経営体育成基盤整備事業(通作条件整備型)

フリガナ 地区名	関係市	採択 年度	受益面積 (ha)	総事業費 (千円)	事業内容	23年度まで 進捗	24年度予算額 (千円)	関係土地 改良区等
サカイホクブ 坂井北部	あわら市	H22	1,890	235,000	橋梁補強、耐震対策 トンネル補修 1式	21.1%	115,000	坂井北部 土地改良区

## 地域用水機能増進事業

フリガナ 地区名	関係市	採択 年度	受益面積 (ha)	総事業費 (千円)	事業内容	23年度まで 進捗	24年度予算額 (千円)	関係土地 改良区等
クスリウカワカリュウ 九頭竜川下流	あわら市 坂井市	H11	11,642	1,149,000	増進支援活動 1式 施設等の改修整備 1式	30.3%	48,100	九頭竜川鳴鹿堰堤 土地改良区連合

## 基幹水利施設管理事業

フリガナ 地区名	関係市	採択 年度	受益面積 (ha)	事業内容	24年度予算額 (千円)	関係土地 改良区等
サカイホクブ 坂井北部	あわら市 坂井市	H8	1,806	点検整備等・電力料金・整備補修	42,550	坂井北部 土地改良区

## 国営造成施設管理体制整備促進事業(管理体制整備型)

フリガナ 地区名	関係市	採択 年度	受益面積 (ha)	事業内容	24年度予算額 (千円)	関係土地 改良区等
サカイホクブチク 坂井北部地区	あわら市 坂井市	H12	1,806	強化支援・計画策定・推進活動	14,070	坂井北部 土地改良区

県  
営  
事  
業

団  
体  
営  
事  
業

管  
理  
事  
業

# 農業農村整備事業



県営かんがい排水事業 東江地区



県営畑地帯総合整備事業(担い手育成型) 三里浜砂丘地地区



県営かんがい排水事業 西江・中江地区



経営体育成基盤整備事業 滝地区

## 九頭竜川地域 農と水の振興ビジョン

### 目的

農業用水のパイプライン化によるメリットを最大限活用し、農業・農村の目指す方向性とその実現に向けた具体的方策を示します。

### 基本理念

「魅力ある九頭竜川下流域の創造」地域特性を活かした食料産業基地として産地間競争に負けない夢と希望の持てる農業、そして、水の恵みを活かした魅力ある田園空間を創造する。

### 目標年次

平成28年度

### 農業用水向上 (パイプライン事業効果)

水量：必要な用水量を確実に供給

水質：九頭竜川の清流を全域に供給

水温：登熟期の水稻栽培に適した冷たい水を供給

### 水田地域



特A米の生産



水田園芸の拡大

### 三里浜砂丘地




新たな果樹生産



ラッキョウ栽培の機械化

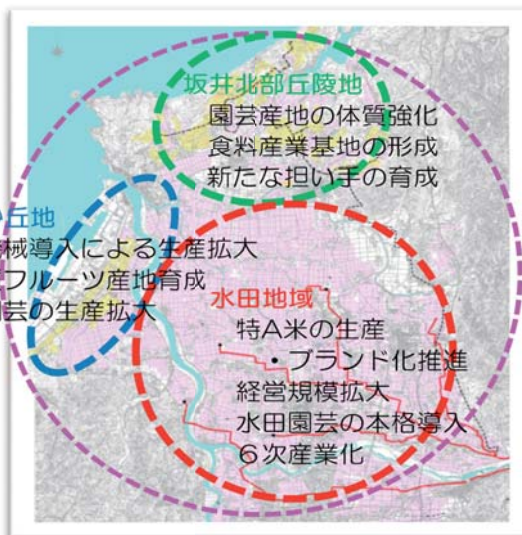
### 坂井北部丘陵地



周年型栽培の推進



加工用野菜の拡大



### 農村振興



水辺環境の再生保全  
せせらぎ水路整備



歴史文化の継承  
小学生ワークショップ



水利資産の有効活用  
パイプライン上部の  
サイクリングロード活用



パイプラインの力を活用  
防火水利施設の整備



# 農地・水保全管理支払交付金 (旧農地・水・環境保全向上対策)

地域の手で農地・農業用水や地域環境を守る取り組みについて支援しています。

## 管内の取り組み状況 (共同活動支援)

H24.6.30現在

協議会名	関係市	農振農用地面積(ha)	対象農用地面積(ha)	取組率(面積ベース)	活動組織数
あわらし農地・水・環境協議会	あわらし市	3,541	2,809	79.3%	71
坂井市農地・水・環境協議会	坂井市	6,473	3,747	57.9%	88
管内計		10,014	6,556	65.5%	159

(※農振農用地面積は、H22.12.1時点)

あなたの地域での  
取り組みを  
期待しています

## 平成23年度実施地区の活動事例

### あわらし市

→ 高塚区環境整備委員会



→ 東善寺農地と水を守る会



→ 中番環境を守る会



→ 北湯東地域の自然と



### 坂井市

→ 女形谷環境を守る会



→ 活き生き東長田



→ 板倉みどりクラブ



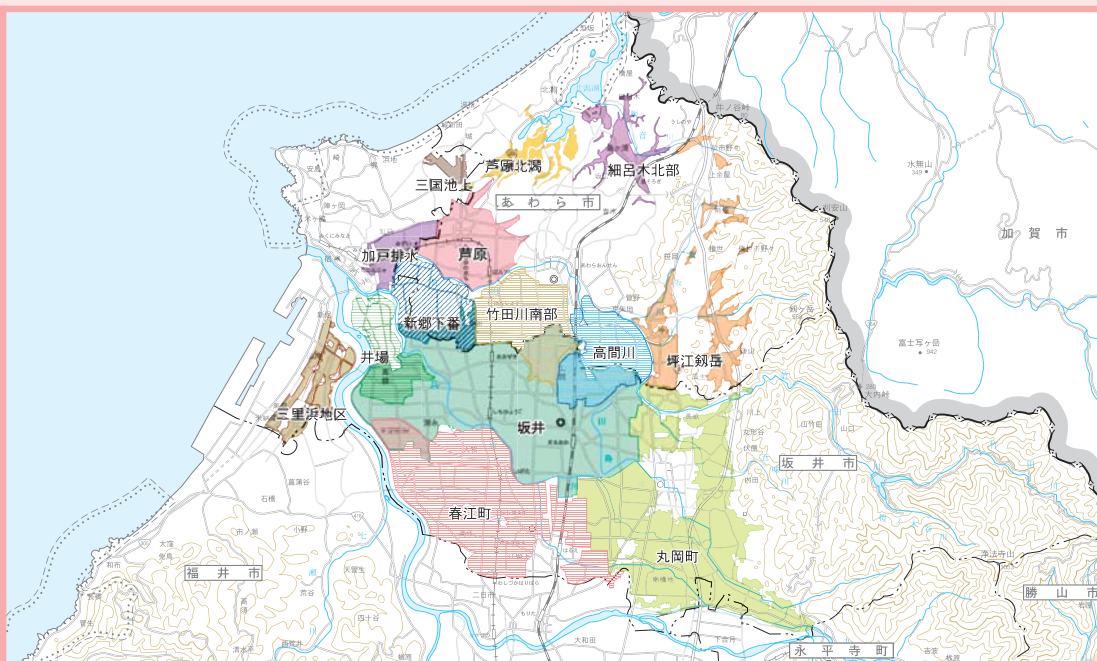
→ 下兵庫むらびり委員会



# 管内の土地改良区

土地改良区は、農業用施設の整備や管理を通じて、地域の農業振興に重要な役割を果たしています。

平成24年度土地改良区区域図



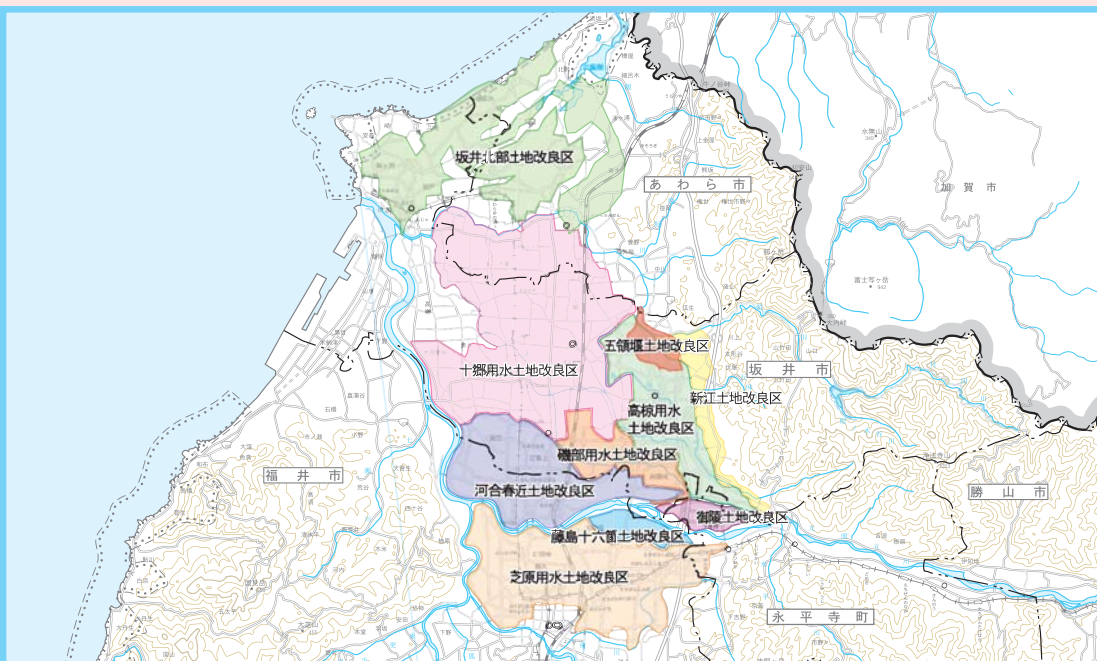
土地改良区一覧

平成24年4月1日現在

名称	関係市名	組合員数(人)	地区面積 (ha)	設立年月日	名称	関係市名	組合員数(人)	地区面積 (ha)	設立年月日
芦原	あわらし 坂井市	450	343.8	S27.3.31	丸岡町	坂井市	2,119	1,713.3	H17.1.18 (合)
井場	坂井市	270	362.3	S27.3.31 (水)	高間川	あわらし 坂井市	633	572.0	H18.12.28 (合)
加戸排水	坂井市	231	179.8	S27.3.31 (水)	竹田川南部	あわらし 坂井市	563	585.0	H18.12.28 (合)
三國池上	坂井市	97	66.3	S36.5.25	坪江鋸岳	あわらし	623	459.7	H20.1.16 (合)
三里浜地区	坂井市 福井市	369	335.6	S48.10.1	芦原北潟	あわらし	360	261.6	H21.1.20 (合)
春江町	坂井市	1,472	1,362.3	H12.12.18 (合)	新郷下番	あわらし 坂井市	312	448.7	H21.1.20 (合)
坂井	あわらし 坂井市	2,003	2,315.5	H14.12.25 (合)	細呂木北部	あわらし	338	211.2	H21.1.20 (合)

※(水)は普通水利組合からの組織変更により設立 (合)は新設合併による設立

九頭竜川水系土地改良区区域図



土地改良区一覧

平成24年4月1日現在

名称	関係市名	組合員数(人)	地区面積 (ha)	設立年月日	名称	関係市名	組合員数(人)	地区面積 (ha)	設立年月日
磯部用水	坂井市	577	469.8	S26.12.1 (水)	高椋用水	坂井市 永平寺町	1,101	943.2	S26.12.1 (水)
五領堰	あわらし 坂井市	220	196.3	S26.12.1 (水)	九頭竜川鳴鹿堰堤(連)	坂井市 他3市町	10,472	9,294.5	S31.4.1
十郷用水	あわらし 坂井市	2,834	3,467.2	S26.12.1 (水)	坂井北部	あわらし 坂井市	2,089	1,791.5	S46.6.9
新江	坂井市	525	338.3	S26.12.1 (水)					

※(水)は普通水利組合からの組織変更により設立