



あわら・坂井の

# 農業農村整備2018

坂井地区農業農村整備事業推進協議会

〒913-8511 福井県坂井市三国町水居17-45

福井県坂井農林総合事務所(農村整備部)

TEL 0776-82-8481(直)



# 坂井管内の概要

当管内は、福井県の最北部、九頭竜川の下流地域に位置し、あわら市と坂井市の2市で構成されています。

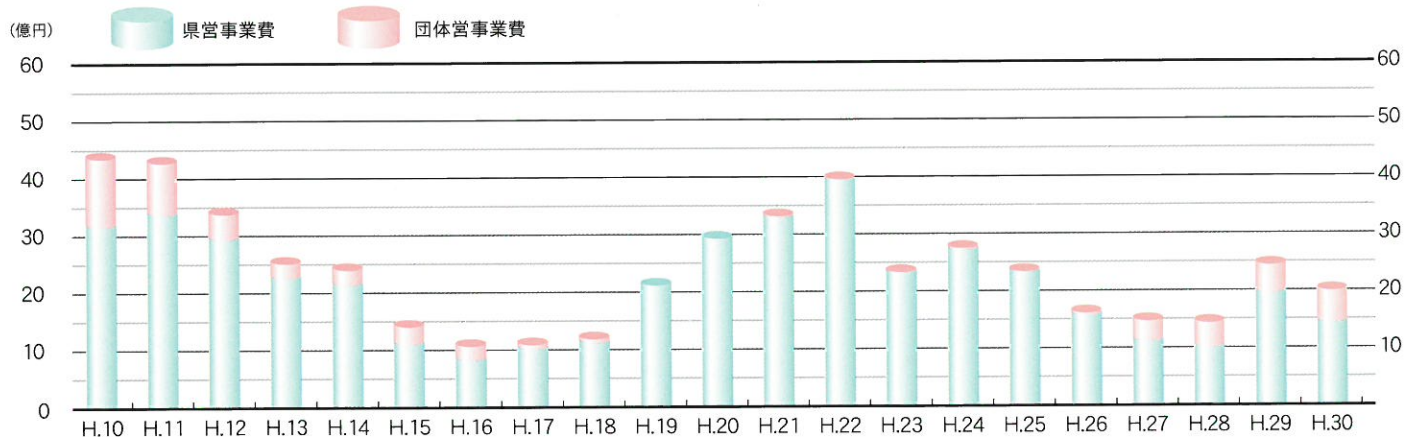
農業においては坂井平野に広がる「水田地域」をはじめ、「坂井北部丘陵地」や「三里浜砂丘地」などの畑作地で、各地域の特性に応じ、福井県の基幹作物である稲作を中心に、大麦、大豆、そばをはじめ、野菜や花き、果樹の生産が盛んに営まれています。

これらの営農の生産基盤や農村の生活環境等を保全・整備するため、ほ場の大区画化や農業用水路のパイプライン化、施設の長寿命化、多面的機能支払交付金に取り組んでいます。

## 1. 市の概要

市名	面積 (H28.10.1)	人口 (H27.10.1)	世帯数 (H28.10.1)	耕地面積 (H28.7.15)			森林面積 (H28.3.31)	地域指定	
				総数	水田	畑他		山村振興	特定農山村
あわら市	116.98km <sup>2</sup>	28,756	9,678	3,440ha	2,620ha	826ha	4,399ha	—	劔岳
坂井市	209.67km <sup>2</sup>	90,300	29,731	6,660ha	5,920ha	736ha	7,323ha	竹田	竹田
管内計	326.65km <sup>2</sup>	119,056	39,409	10,100ha	8,540ha	1,562ha	11,722ha	1旧村	2旧村

## 2. 農業農村整備事業費の推移 (当初)



## 3. 農業農村整備の整備率

平成30年3月31日現在

市名	農振農用地区域の水田面積	ほ場整備実施面積	ほ場整備率	大区画整備面積 (50a以上)	大区画化率	パイプライン整備面積	パイプライン化率
あわら市	2,725.9ha	2,156.6ha	79.1%	1,412.0ha	65.5%	1,781.1ha	65.3%
坂井市	5,825.0ha	5,342.3ha	91.7%	4,033.3ha	75.5%	4,031.4ha	69.2%
管内計	8,550.9ha	7,498.9ha	87.7%	5,445.3ha	72.5%	5,812.5ha	68.0%
県全体	35,322.8ha	31,057.9ha	88.0%	12,092.6ha	38.9%	16,885.8ha	47.8%

## 4. 平成30年度実施中の農業農村整備事業

※進捗はH29まで事業費 (繰越含む) / 全体事業費

### 県営事業

#### 経営体育成基盤整備事業

フリガナ地区名	関係市町	採択年度	受益面積 (ha)	総事業費 (千円)	事業内容	29年度まで進捗	30年度予算額 (千円)	関係土地改良区等
ホソログ 細呂木	あわら市	H24	41.9	1,262,800	区画整理 41.9ha 暗渠排水 41.9ha	98.5%	18,800	細呂木北部土地改良区
カキハラ 柿原	あわら市	H30	64.1	1,911,000	区画整理 51.3ha 暗渠排水 6.3ha	—	240,000	細呂木北部土地改良区

県営事業

かんがい排水事業

フリガナ 地区名	関係市町	採択 年度	受益面積 (ha)	総事業費 (千円)	事業内容	29年度まで 進捗	30年度予算額 (千円)	関係土地 改良区等
ゴカエ 五ヶ江	あわら市 坂井市	H25	211.8	2,099,000	パイプライン 幹線 2.5km 支線 27.8km 水管理システム 1式	68.1%	50,000	十郷用水 土地改良区
マルオカ 丸岡	坂井市	H25	244.1	1,270,000	パイプライン 幹線 2.2km 支線 25.8km 水管理システム 1式	82.7%	50,000	丸岡町 土地改良区
マルオカ2キ 丸岡2期	坂井市 永平寺町	H26	411.7	3,900,000	パイプライン 幹線 5.9km 支線 52.0km 水管理システム 1式	38.7%	840,000	丸岡町 土地改良区

湛水防除事業

フリガナ 地区名	関係市町	採択 年度	受益面積 (ha)	総事業費 (千円)	事業内容	29年度まで 進捗	30年度予算額 (千円)	関係土地 改良区等
カドハイスイ 加戸排水	坂井市	H29	63.9	1,238,000	排水機場整備 1ヶ所	2.4%	100,000	加戸排水 土地改良区
バンデン タナカナカ 番田・田中々	あわら市	H30	54.3	900,000	排水機場整備 1ヶ所	—	30,000	芦原 土地改良区

基幹水利施設ストックマネジメント事業

フリガナ 地区名	関係市町	採択 年度	受益面積 (ha)	総事業費 (千円)	事業内容	29年度まで 進捗	30年度予算額 (千円)	関係土地 改良区等
クスリュウガワサガン 九頭竜川左岸	坂井市 福井市	H27	815.0	1,821,000	農業用排水 11ヶ所 水管理システム 1式	52.7%	72,000	九頭竜川左岸 土地改良区
ホクフキウリョウ 北部丘陵	あわら市 坂井市	H28	1,790.4	515,000	中央幹線付帯設備補修 42ヶ所 ファーム Pond 付帯設備補修 34ヶ所	40.1%	60,000	坂井北部 土地改良区
ブソウ 部荘	あわら市 坂井市	H29	301.0	87,000	除塵機整備 1ヶ所	3.4%	84,000	坂井 土地改良区

農道保全対策事業

フリガナ 地区名	関係市町	採択 年度	受益面積 (ha)	総事業費 (千円)	事業内容	29年度まで 進捗	30年度予算額 (千円)	関係土地 改良区等
サカイホクブ2キ 坂井北部2期	あわら市	H29	1,890.0	936,000	路面改良 4,780m 法面保護 1式	3.8%	226,304	

地域用水機能増進事業

フリガナ 地区名	関係市町	採択 年度	受益面積 (ha)	総事業費 (千円)	事業内容	29年度まで 進捗	30年度予算額 (千円)	関係土地 改良区等
クスリュウカワカリウ 九頭竜川下流	あわら市・坂井市 福井市・永平寺町	H11	11,642.0	2,741,000	増進支援活動 1式 施設等の改修整備 1式	39.5%	260,400	九頭竜川鳴鹿 土地改良区

地域用水機能環境事業

フリガナ 地区名	関係市町	採択 年度	受益面積 (ha)	総事業費 (千円)	事業内容	29年度まで 進捗	30年度予算額 (千円)	関係土地 改良区等
タカボコ 高椋	坂井市	H29	436.0	317,000	小水力発電施設 1式	5.7%	150,000	高椋用水 土地改良区

農山漁村振興交付金

フリガナ 地区名	関係市町	採択 年度	受益面積 (ha)	総事業費 (千円)	事業内容	29年度まで 進捗	30年度予算額 (千円)	関係土地 改良区等
ハルエ 春江	坂井市	H27	13,034.0	604,000	受入機能強化施設 1式 自然環境保全・活用施設 1式	100%	—	

農山漁村地域整備交付金

フリガナ 地区名	関係市町	採択 年度	受益面積 (ha)	総事業費 (千円)	事業内容	29年度まで 進捗	30年度予算額 (千円)	関係土地 改良区等
サカイ 坂井	坂井市	H30	156.1	560,000	区画整理 7.4ha 農用排水 4.3km 農道 2.0km 集落道 0.2km	—	100,000	

基幹水利施設管理事業

フリガナ 地区名	関係市町	採択 年度	受益面積 (ha)	事業内容	30年度予算額 (千円)	関係土地 改良区等
サカイホクブ 坂井北部	あわら市 坂井市	H8	1,805.0	点検整備等・電力料金・整備補修	42,047	坂井北部 土地改良区


国営造成施設管理体制整備促進事業（管理体制整備型）

フリガナ 地区名	関係市町	採択 年度	受益面積 (ha)	事業内容	30年度予算額 (千円)	関係土地 改良区等
サカイホクブ 坂井北部	あわら市 坂井市	H12	1,805.0	強化支援・計画策定・推進活動	14,206	坂井北部 土地改良区


団体営事業

管理事業

# 農業農村整備事業



県営かんがい排水事業 五ヶ江地区



県営湛水防除事業 加戸排水地区



県営農道保全対策事業 坂井北部2期地区



県営経営体育成基盤整備事業 細呂木地区

## 九頭竜川地域 農と水の振興ビジョン

### 目的

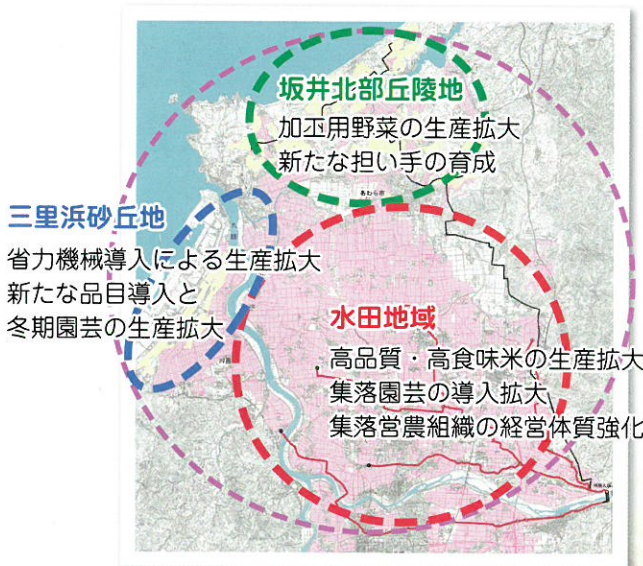
農業用水のパイプライン化によるメリットを最大限活用し、農業・農村の目指す方向性とその実現に向けた具体的方策を示します。

### 目標年次

平成30年度

### 基本理念

「魅力ある九頭竜川下流域の創造」地域特性を活かした食料産業基地として産地間競争に負けない夢と希望の持てる農業、そして、水の恵みを活かした魅力ある田園空間を創造する。



### 水田地域



高食味米の生産



集落園芸の拡大

### 三里浜砂丘地



新たな果樹生産



ラッキョウ栽培の機械化

### 坂井北部丘陵地



周年型栽培の推進



加工用野菜の拡大

### 施設整備



国内最大級の  
水利資産の活用

ふるさと眺望ポイントの整備



水のチカラの活用

防火水利施設の整備



千年水路にまつわる  
歴史文化の継承保存

小学生ワークショップ



潤いある水辺空間の創出

せせらぎ水路整備

# 多面的機能支払交付金

地域の手で農地・農業用水や地域環境を守る取り組みについて支援しています。

## 管内の取り組み状況

H30.3末時点

事業主体	農振農用地 面積(ha)	農地維持			資源向上			推進体制
		対象農用地 面積(ha)	取組率 (面積ベース)	活動 組織数	対象農用地 面積(ha)	取組率 (面積ベース)	活動 組織数	
あわら市	3,230	2,814.84	87.1%	73	2,633.84	81.5%	65	福井県多面的機能発揮推進協議会 坂井地域支部
坂井市	6,010	4,764.50	79.3%	115	3,018.33	50.2%	66	
管内計	9,240	7,579.34	82.0%	188	5,652.17	61.2%	131	

(※農振農用地面積は、H27.9.10時点)

H30.4月から活動組織が広域化されました。(あわら市:6広域、坂井市:1広域組織)

## 実施地区の活動事例

### あわら市

→ 下番地区農村環境保全会



→ 三田区の自然と農村環境を守る会



→ クリーン・エコ・中浜



→ 桑原地域環境を守る会



### 坂井市

→ 上兵庫農地保全推進委員会



→ SHINBO アグリ保全会



→ 下関農地保全会



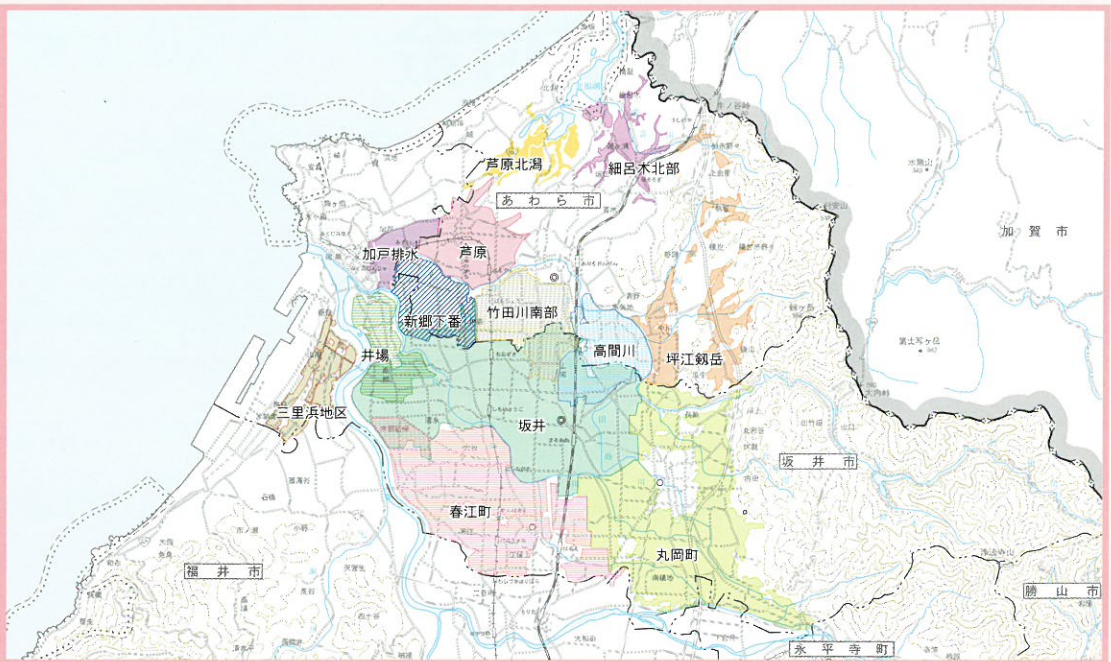
→ 四ツ柳エコライフ



# 管内の土地改良区

土地改良区は、農業用施設の整備や管理を通じて、地域の農業振興に重要な役割を果たしています。

## 土地改良区区域図



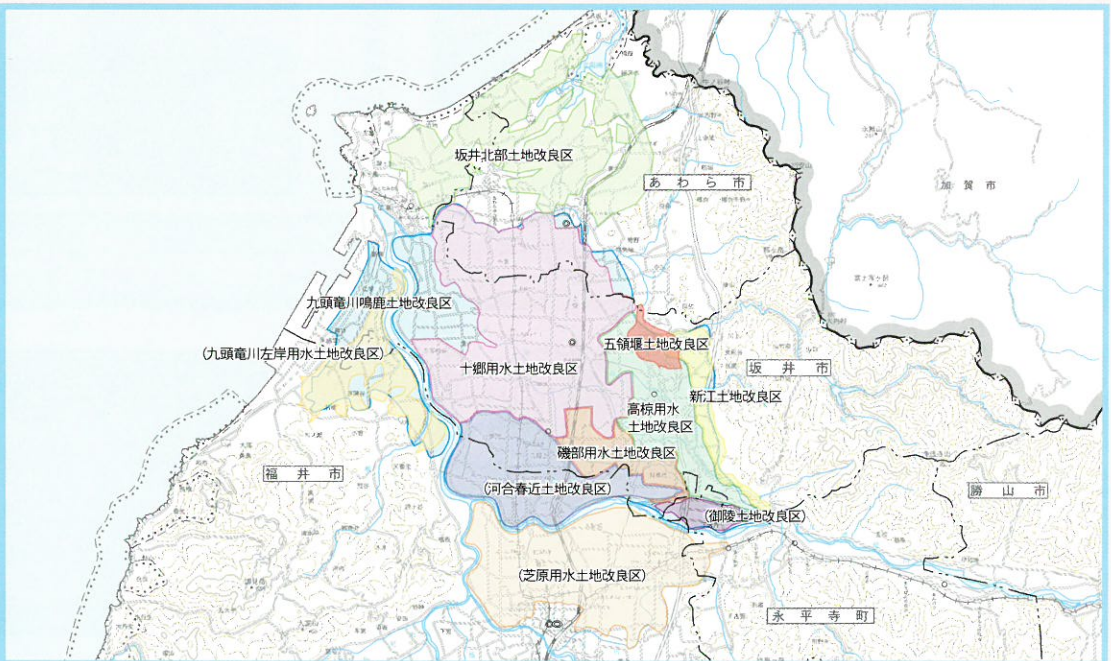
### 土地改良区一覧

平成30年4月1日現在

名称	関係市名	組合員数(人)	地区面積 (ha)	設立年月日	名称	関係市名	組合員数(人)	地区面積 (ha)	設立年月日
芦原	あわらし 坂井市	447	342.3	S27.3.31	高間川	あわらし 坂井市	624	564.3	H18.12.28(合)
井場	坂井市	268	361.1	S27.7.31(水)	竹田川南部	あわらし 坂井市	566	586.2	H18.12.28(合)
加戸排水	坂井市	225	178.7	S27.3.31(水)	坪江鶴岳	あわらし	621	461.8	H20.1.16(合)
三里浜地区	坂井市 福井市	366	335.1	S48.10.1	芦原北湯	あわらし	358	261.5	H21.1.20(合)
春江町	坂井市	1,436	1,344.9	H12.12.18(合)	新郷下番	あわらし 坂井市	334	448.8	H21.1.20(合)
坂井	あわらし 坂井市	1,993	2,304.6	H14.12.25(合)	細呂木北部	あわらし	360	239.5	H21.1.20(合)
丸岡町	坂井市	2,092	1,700.9	H17.1.18(合)					

※(水)は普通水利組合からの組織変更により設立 (合)は新設合併による設立

## 九頭竜川水系土地改良区区域図



### 土地改良区一覧

平成30年4月1日現在

名称	関係市名	組合員数(人)	地区面積 (ha)	設立年月日	名称	関係市名	組合員数(人)	地区面積 (ha)	設立年月日
磯部用水	坂井市	559	462.7	S26.12.1(水)	高梯用水	坂井市 永平寺町	1,042	935.6	S26.12.1(水)
五領堰	あわらし 坂井市	214	195.7	S26.12.1(水)	九頭竜川鳴鹿堰堤(連)	坂井市 他3市町	13,768	13,123.9	S31.4.1
十郷用水	あわらし 坂井市	2,840	3,458.9	S26.12.1(水)	坂井北部	あわらし 坂井市	2,079	1,788.2	S46.6.9
新江	坂井市	515	335.7	S26.12.1(水)	九頭竜川鳴鹿	坂井市 他3市町	8,933	9,172.3	H29.12.19

※(水)は普通水利組合からの組織変更により設立