



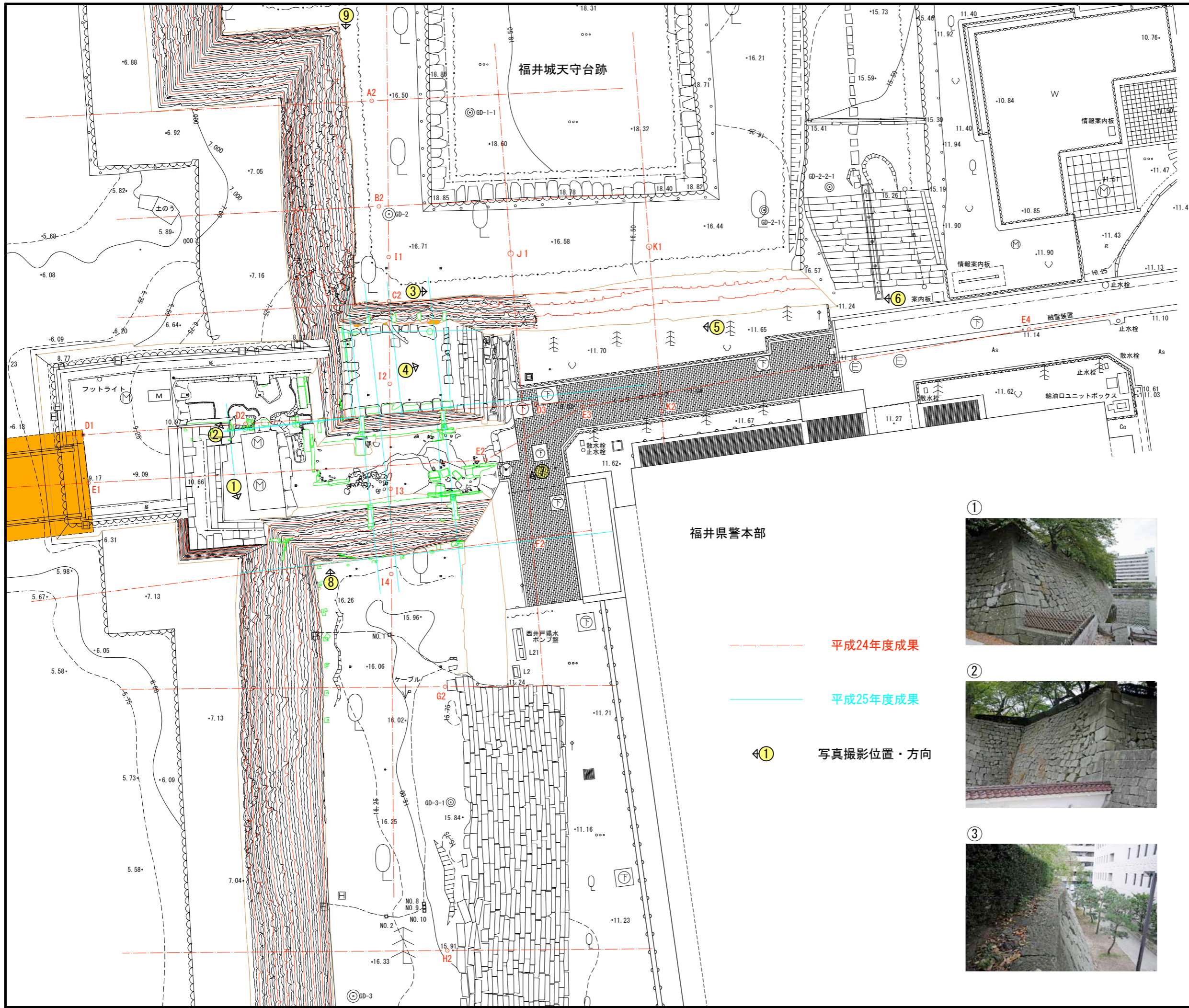


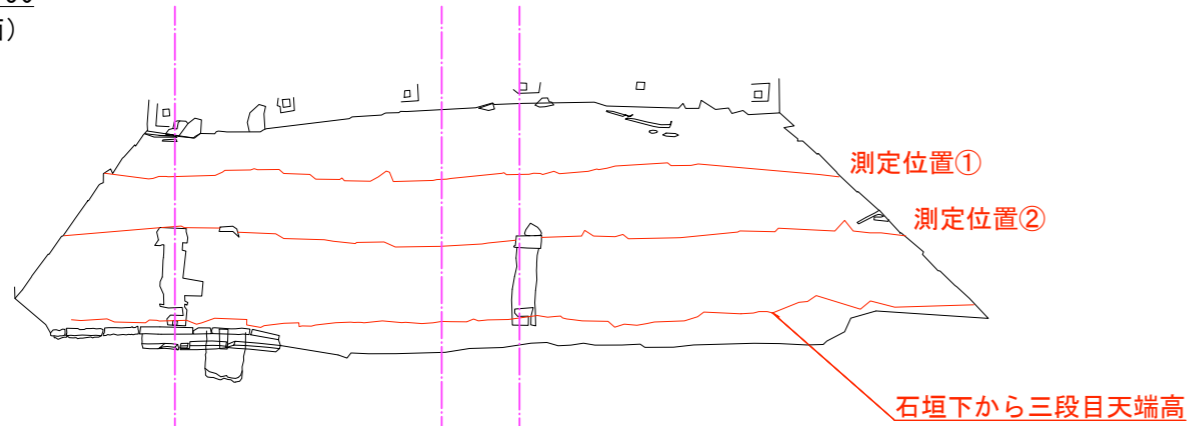
石垣の現況と修復範囲について



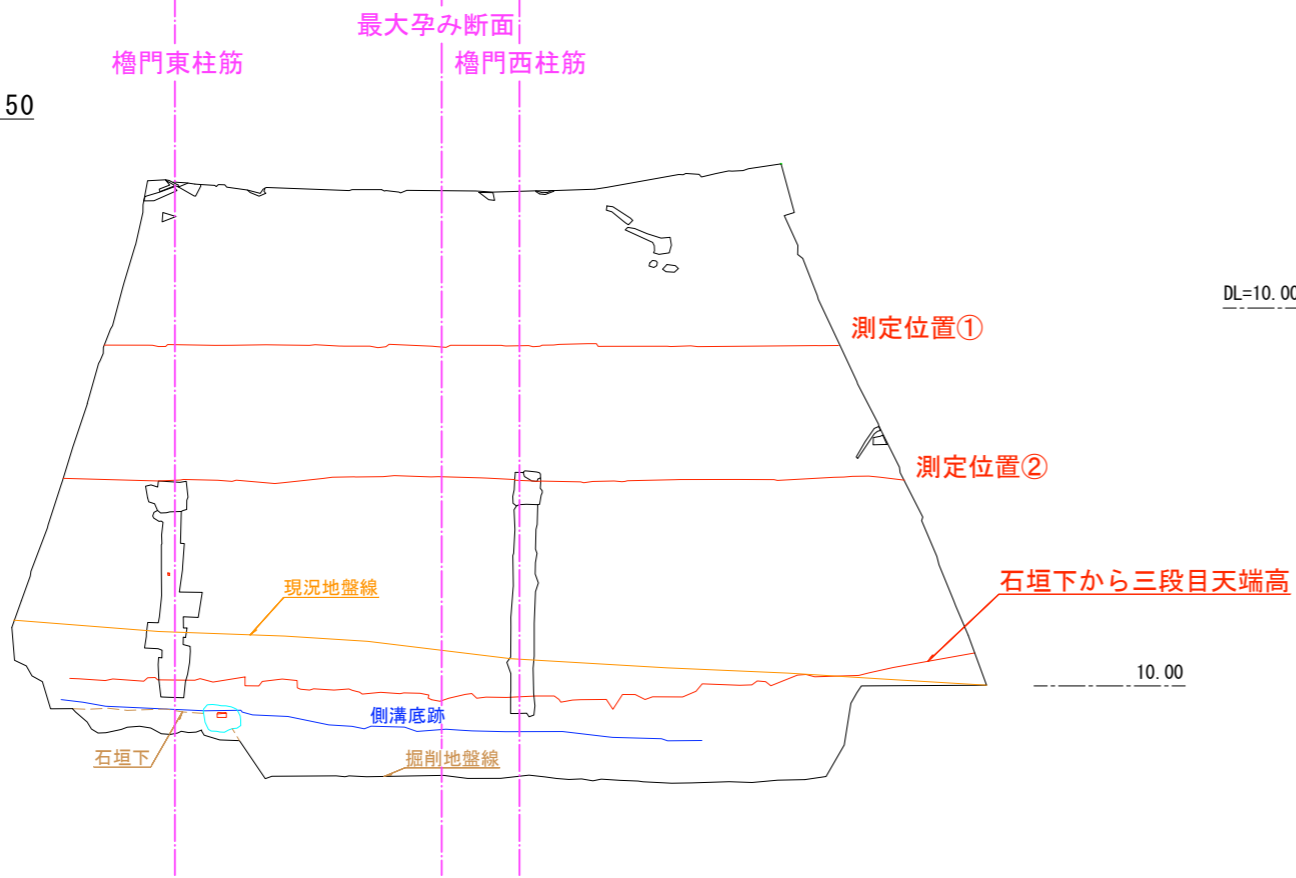
番号	
工種	
図番	1/4 縮尺 図示
路線名	
施設	福井市大手3丁目17番1号
施工年度	平成 年度
図面内容	石垣現況図
福井県総合政策部交通まちづくり課	

櫓門南側石垣水平・垂直(最大孕み)断面図

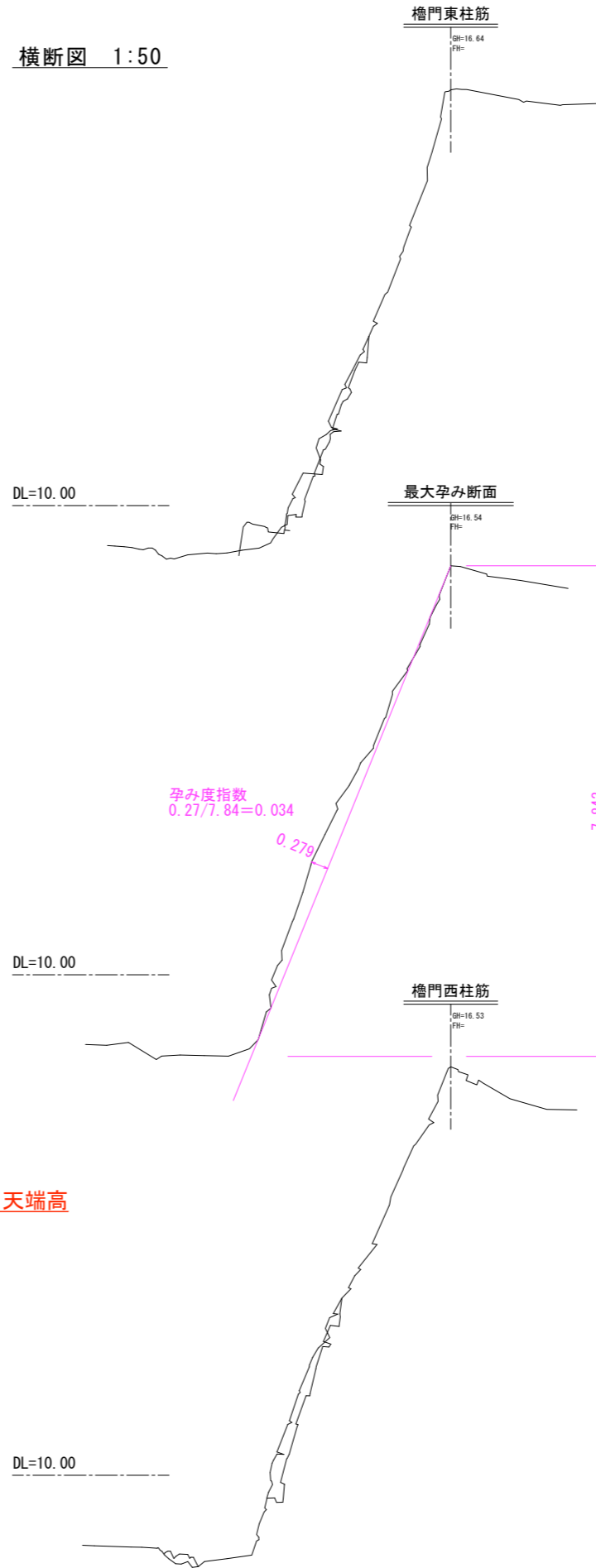
平面図 1:50
(水平断面)



立面図 1:50

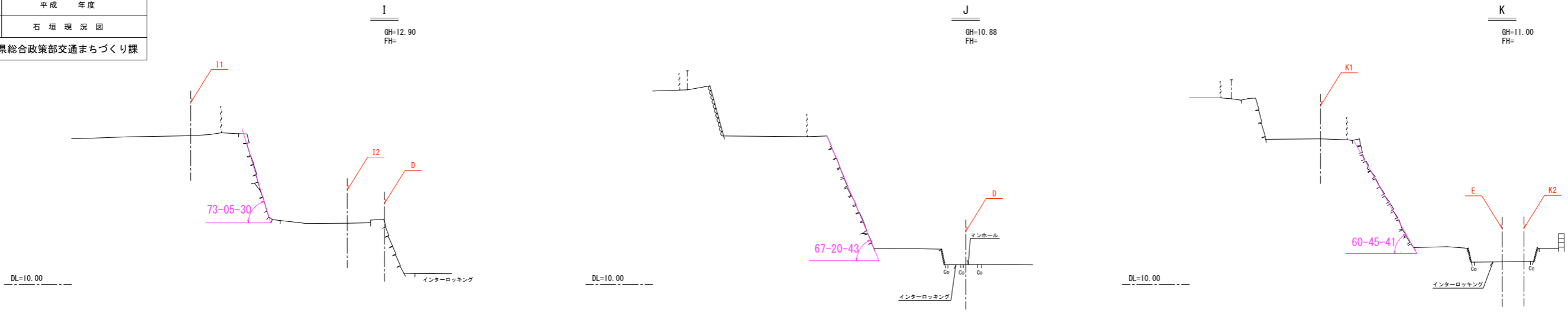


横断面 1:50

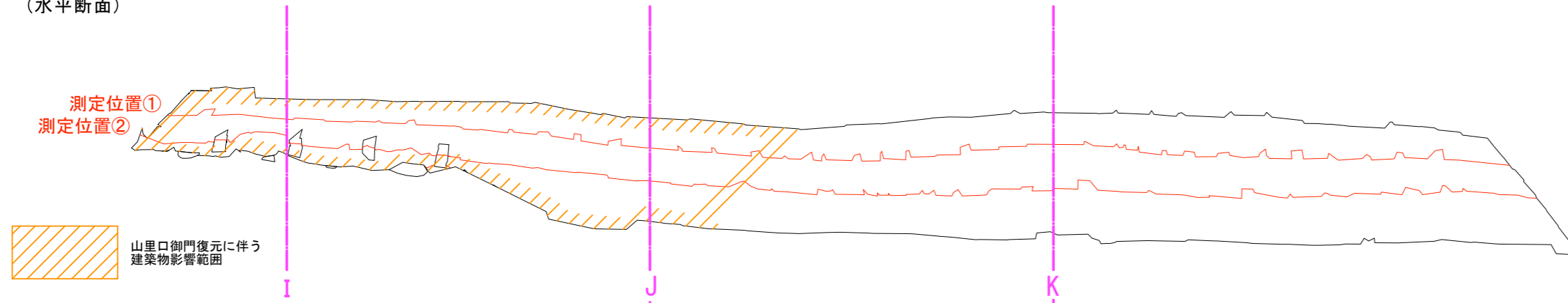


番号	
工種	
図面番号	2/4 縮尺 図示
路線名	
施工所	福井市大手3丁目17番1号
施工年度	平成 年度
図面内容	石垣現況図
福井県総合政策部交通まちづくり課	

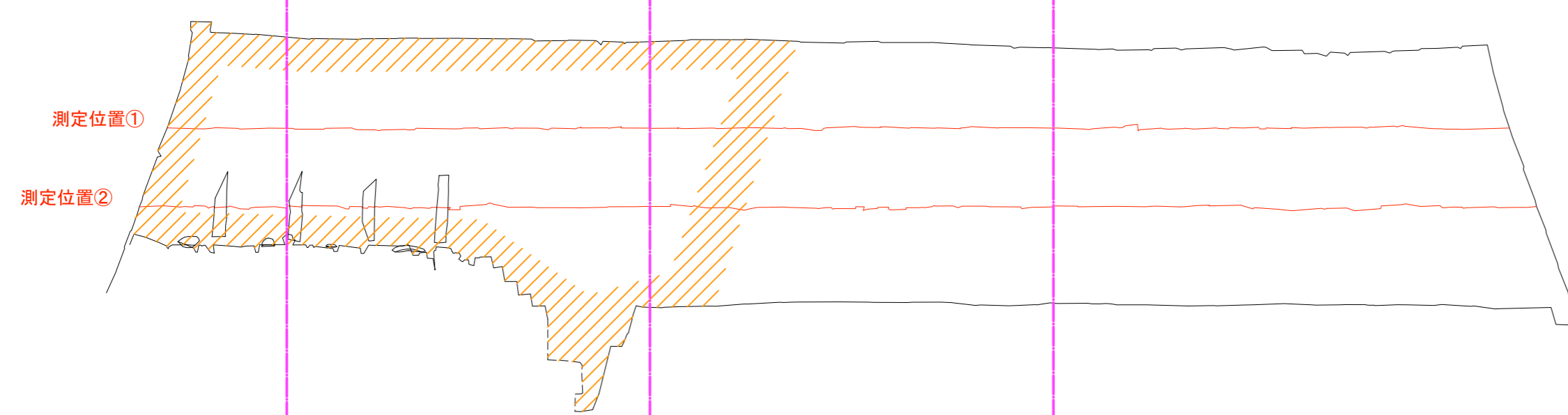
櫓門北側石垣水平・垂直(最大孕み)断面図



平面図 1:50
(水平断面)



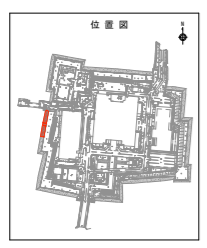


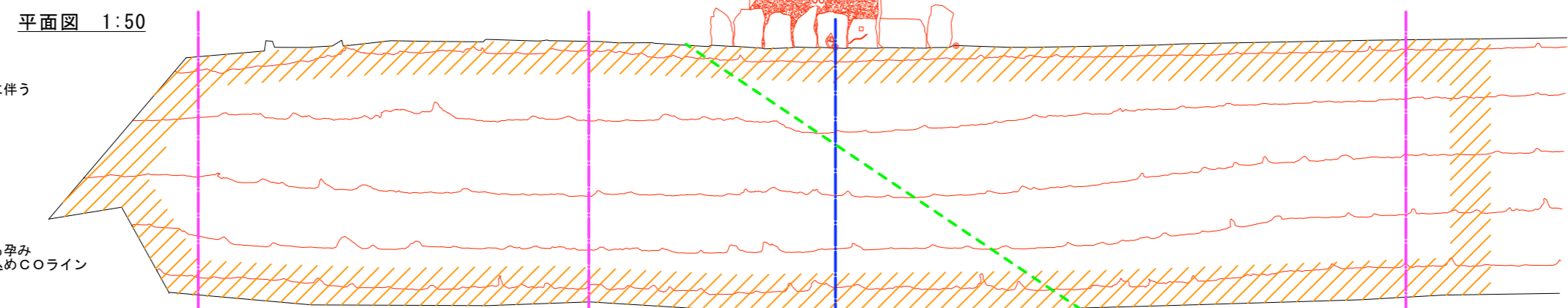
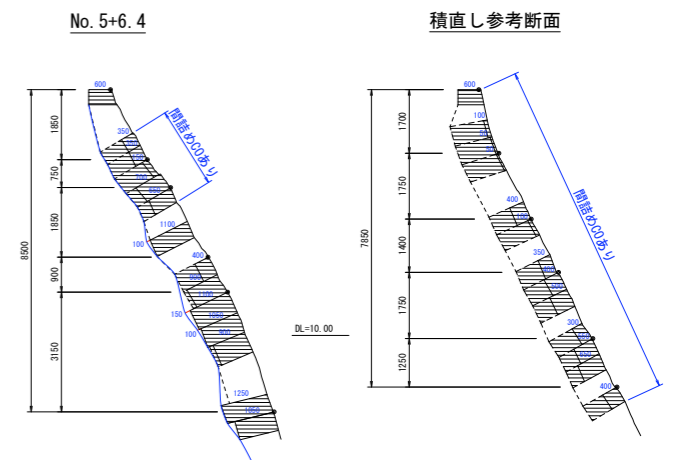
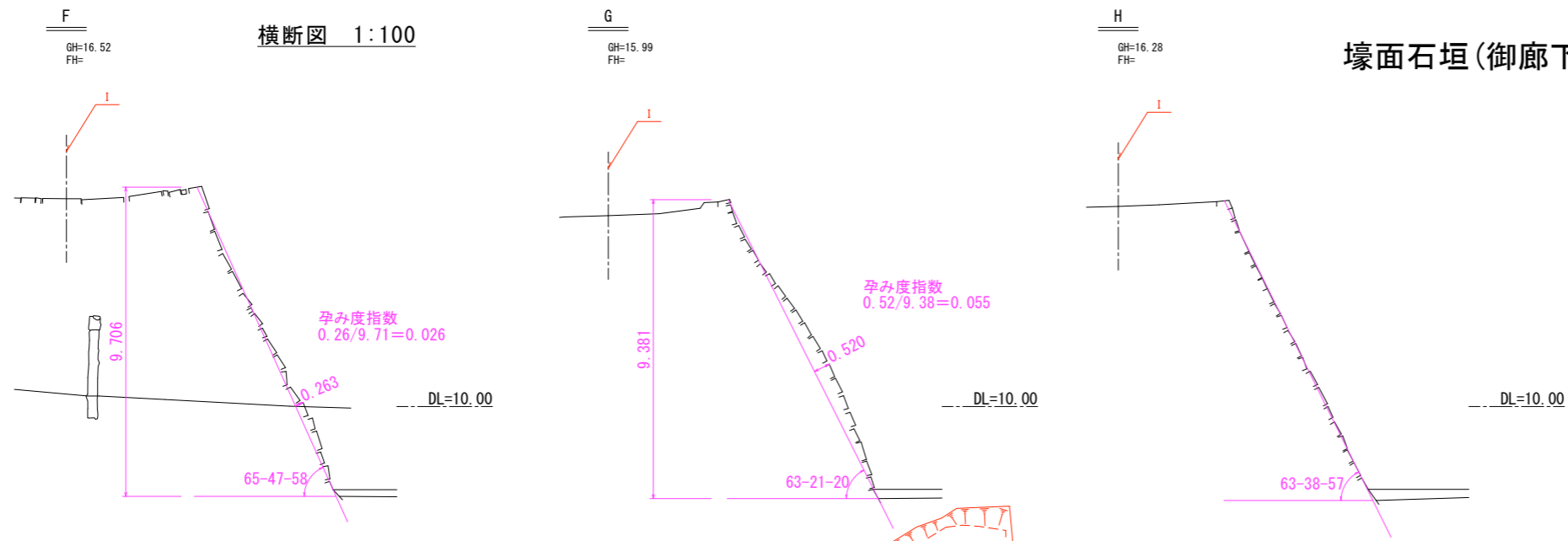
立面図 1:50



DL=10.00

番号	
工種	
図面番号	3/4 縮尺 図示
路線名	
施工所	福井市大手3丁目17番1号
施工年度	平成 年度
図面内容	石垣現況図
福井県総合政策部交通まちづくり課	

壕面石垣(御廊下橋南側)水平・垂直(最大孕み)断面図

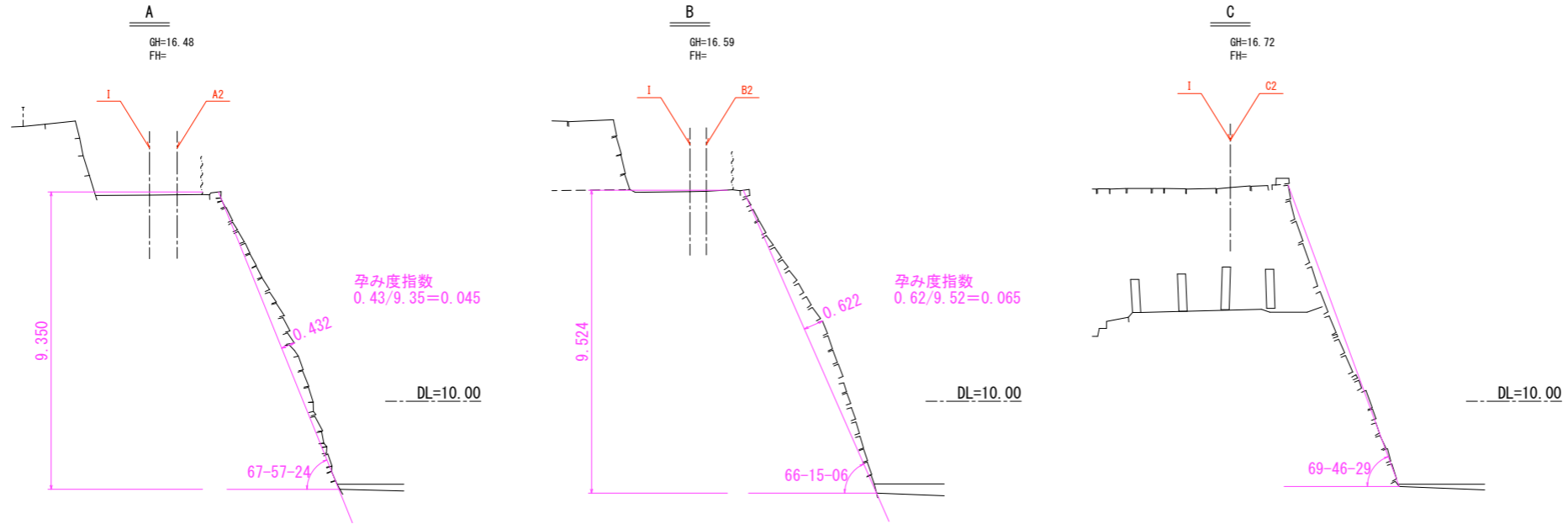


※平成25年度発掘調査による裏込め状況

番号	
工種	
図面番号	4/4 縮尺 図示
路線名	
施工所	福井市大手3丁目17番1号
施工年度	平成 年度
図面内容	石垣現況図
福井県総合政策部交通まちづくり課	

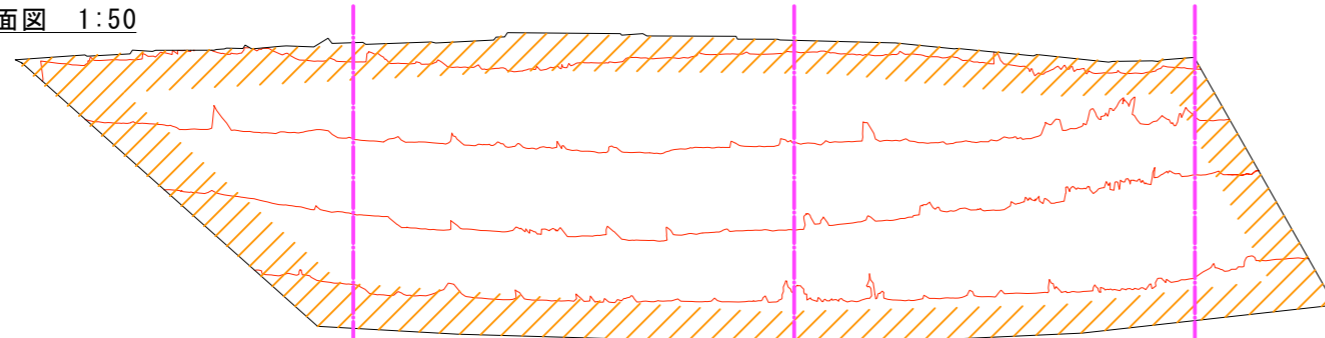
横断図 1:100

壕面石垣(御廊下橋北側)水平・垂直(最大孕み)断面図


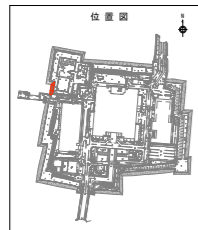


平面図 1:50

山里口御門復元に伴う建築物影響範囲



立面図 1:50



ブロックNO. 25

