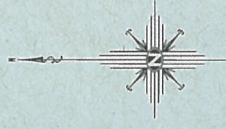




平成19年3月現在



日本海



1:25,000
0 500 1,000 1,500

凡 例	
ふるさと林道厨~小菅原線	— (thick black line)
利用区	— (yellow line)
国道	— (blue line)
県道	— (brown line)
林道越前西部2号線	— (green line)

越前町

起点

終点

織田総合事務所

宮崎総合事務所