

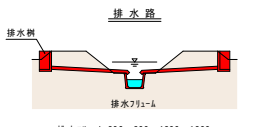
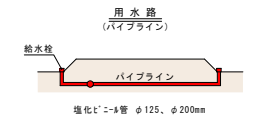
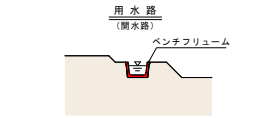
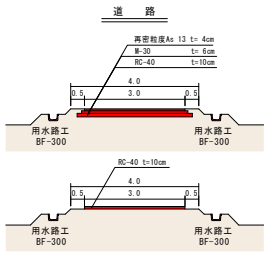
福井県内位置図



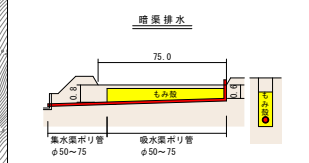
令和4年度 経営体育成基盤整備事業
(ほ場) 池田中部地区

全体計画平面図

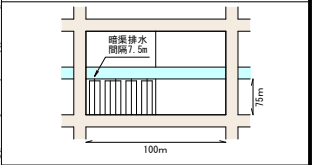
標準断面図



標準断面図



標準区画割



凡例

色別	名称	数量
受 益	受益(田)	45.0ha
	受益(畑)	
	非農用地	0.1ha
既 設 利 用	道路(砂利)	
	道路(As)	
	用水路	
	河 川	
	排水路	
計	道路(砂利)	1.914m
	道路(As)	1.576m
画	用水路(開水路)	4.791m
	用水路(管水路)	6.05m
	排水路(開水路)	4.850m
	排水路(管水路)	2.902m
	暗渠排水	33.5ha

事業概要	
主要工事	[ほ場整備工]
	・区画整理工 A = 45.0 ha
	・道路工 L = 3,490 m
	・用水路工 L = 5,396 m
	・排水路工 L = 7,752 m
	・暗渠排水工 A = 33.5 ha
受益面積	45.0 ha
全体事業費	1,600,000 千円
事業主体	福 井 県

