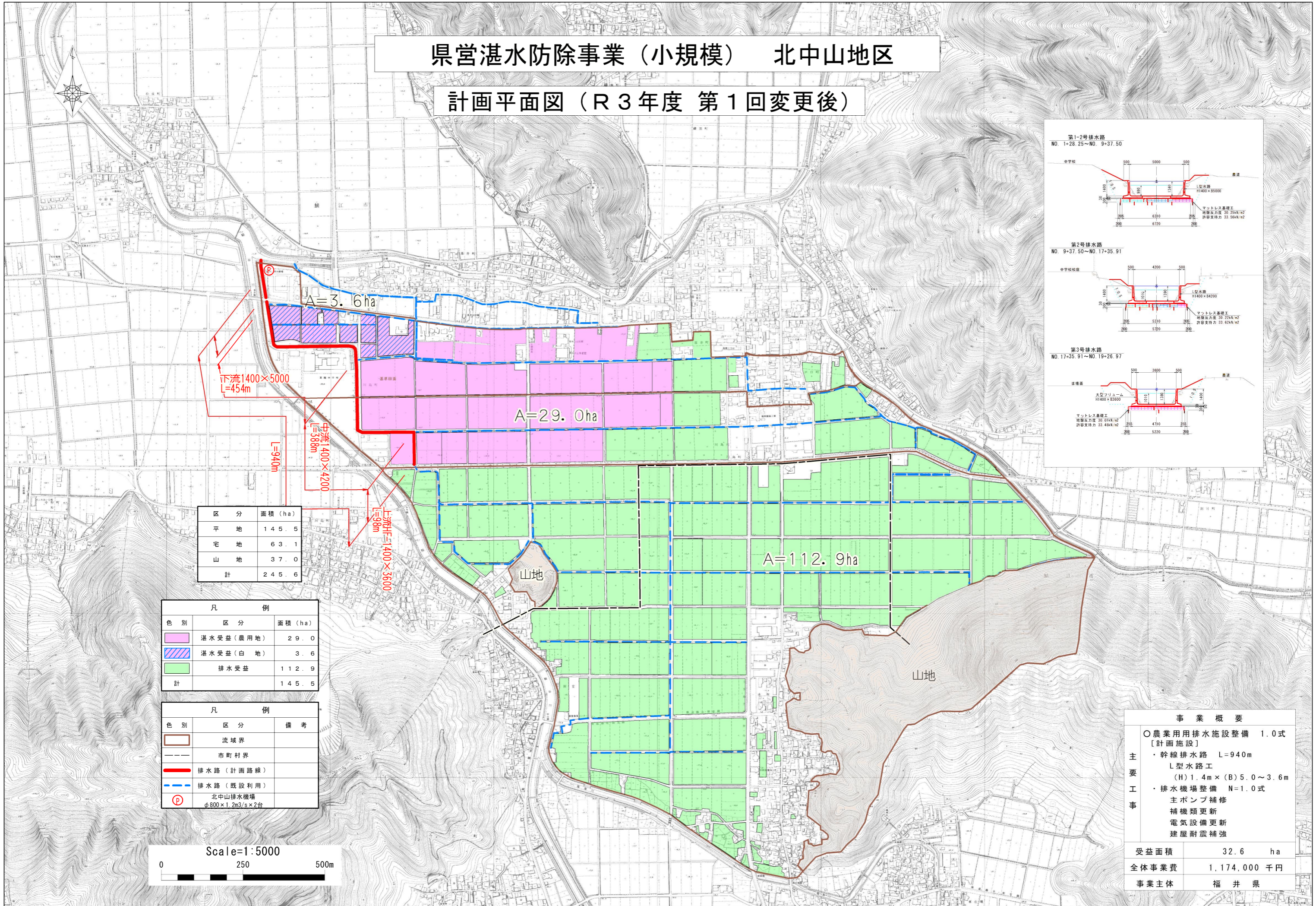


県営湛水防除事業（小規模） 北中山地区

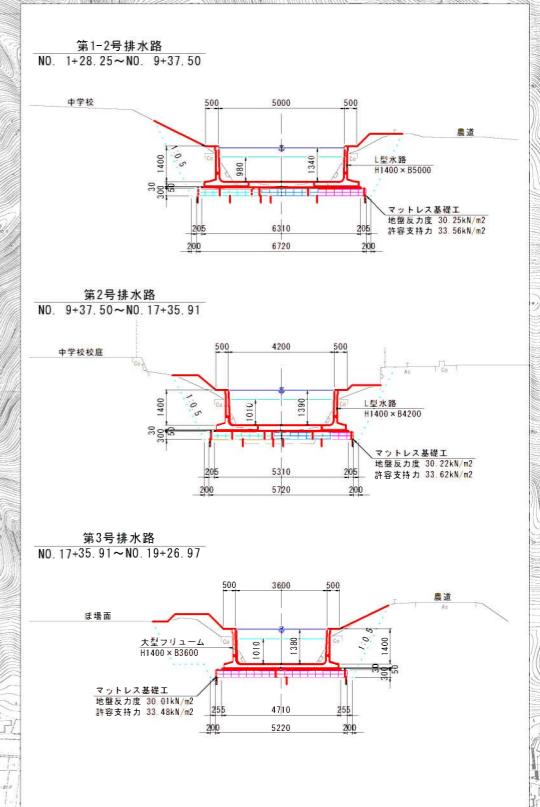
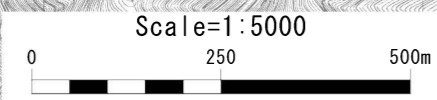
計画平面図（R3年度 第1回変更後）



区分	面積 (ha)
平地	145.5
宅地	63.1
山地	37.0
計	245.6

凡 例		
色 別	区 分	面積 (ha)
■	湛水受益(農用地)	29.0
■	湛水受益(白地)	3.6
■	排水受益	112.9
計		145.5

凡 例		
色 別	区 分	備 考
—	流域界	
---	市町村界	
—	排水路(計画路線)	
---	排水路(既設利用)	
Ⓟ	北中山排水機場	φ800×1.2m/s×2台



事業概要		
主 要 工 事	○農業用排水施設整備 1.0式 [計画施設]	
	・幹線排水路	L=940m
	L型水路工	(H)1.4m×(B)5.0~3.6m
	・排水機場整備	N=1.0式
	主ポンプ補修 補機類更新 電気設備更新 建屋耐震補強	
受益面積	32.6	ha
全体事業費	1,174,000	千円
事業主体	福井県	