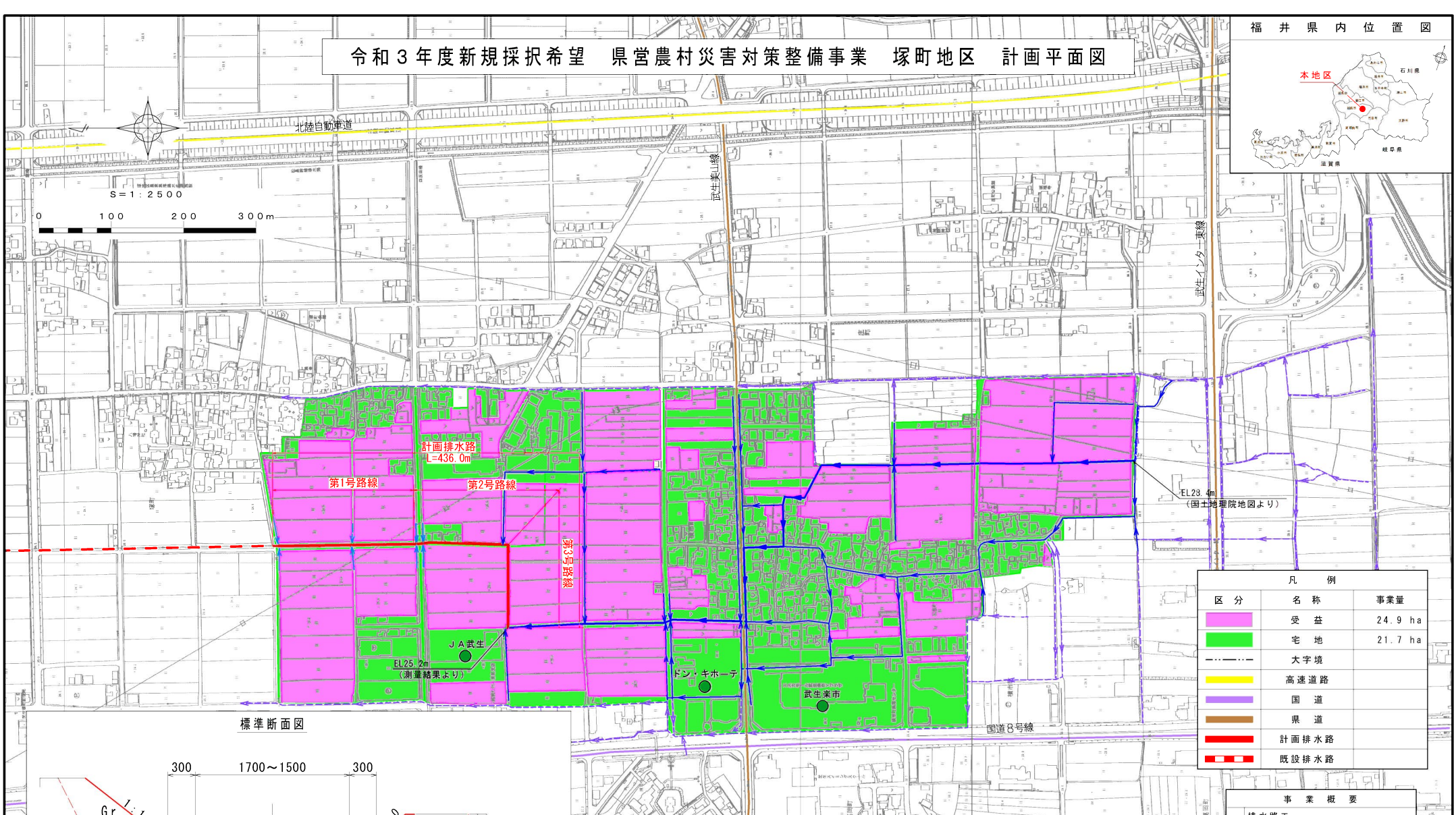
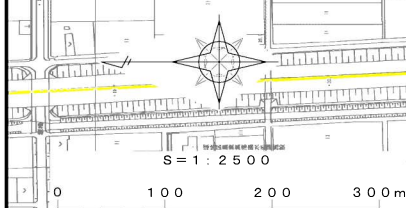
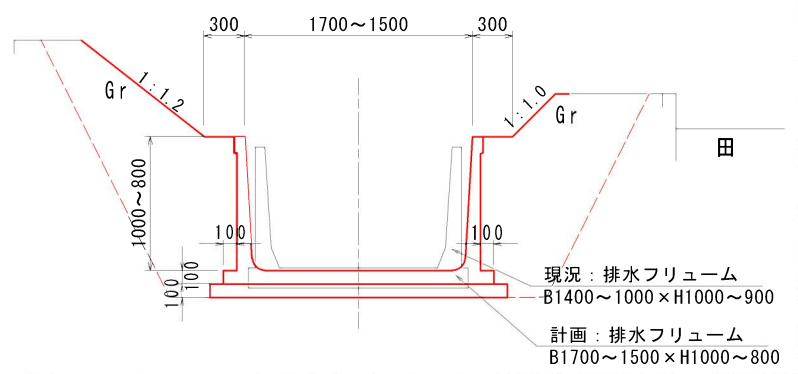


# 令和3年度新規採択希望 県営農村災害対策整備事業 塚町地区 計画平面図



凡 例		
区分	名称	事業量
<span style="background-color: #FFB6C1; border: 1px solid black; display: inline-block; width: 15px; height: 10px;"></span>	受益	24.9 ha
<span style="background-color: #90EE90; border: 1px solid black; display: inline-block; width: 15px; height: 10px;"></span>	宅地	21.7 ha
<span style="border-bottom: 1px dashed black; width: 20px; display: inline-block;"></span>	大字境	
<span style="border-bottom: 2px solid yellow; width: 20px; display: inline-block;"></span>	高速道路	
<span style="border-bottom: 2px solid purple; width: 20px; display: inline-block;"></span>	国道	
<span style="border-bottom: 2px solid brown; width: 20px; display: inline-block;"></span>	県道	
<span style="border-bottom: 2px solid red; width: 20px; display: inline-block;"></span>	計画排水路	
<span style="border-bottom: 2px dashed red; width: 20px; display: inline-block;"></span>	既設排水路	

標準断面図



排水路整備計画

路線区分	現 況		計 画		備 考
	規 格	延 長	規 格	延 長	
第1号路線	アーム柵 B1400×H900	194.0 m	排水フリーム B1700×H1000	194.0 m	
第2号路線	アーム柵 B1400×H900	129.0 m	排水フリーム B1700×H 900	129.0 m	
第3号路線	排水フリーム B1000×H1000	113.0 m	排水フリーム B1500×H 800	113.0 m	
合 計		436.0 m		436.0 m	

事 業 概 要	
排水路工	
第1号路線 排水フリーム B1700×H1000 L=194.0m	主要工 事
第2号路線 排水フリーム B1700×H 900 L=129.0m	
第3号路線 排水フリーム B1500×H 800 L=113.0m	
受益面積	24.9 ha
全体事業費	155.000 千円
事業主体	福 井 県