

これまでの経過



年月	区分	主な出来事
昭和 59 年 5 月	連立・区画	福井駅周辺整備構想策定（～昭和 61 年 3 月）
昭和 60 年 5 月	連立・区画	「福井駅周辺整備鉄道高架化事業促進期成同盟会」結成
昭和 63 年 4 月	連立	事業採択
平成 3 年 3 月	連立・区画	都市計画決定
平成 4 年 3 月	連立	事業認可告示
平成 4 年 12 月	区画	事業計画決定
平成 9 年 3 月	連立	京福越前本線仮線供用開始
平成 11 年 4 月	区画	仮換地一部指定（大手地区）
平成 11 年 7 月	区画	仮換地一部指定（手寄地区、日之出地区）
平成 12 年 5 月	連立	J R 北陸本線高架本体工事着手
平成 12 年 6 月	連立	J R 北陸本線仮線供用開始
平成 12 年 12 月	区画	福井駅周辺地区 地区計画決定
平成 15 年 2 月	連立	京福電鉄からえちぜん鉄道に鉄道事業譲渡
平成 17 年 3 月	区画	仮換地一部指定（中央地区の一部）
平成 17 年 4 月	連立	J R 北陸本線高架開業
平成 19 年 12 月	区画	都市計画変更（施行区域の拡大）
平成 20 年 3 月	区画	事業計画変更
平成 21 年 2 月	連立	北陸新幹線福井駅部完成
平成 21 年 3 月	連立	えちぜん鉄道車両基地完成
平成 21 年 4 月	区画	西口・東口交通広場（暫定）供用開始
平成 23 年 12 月	区画	仮換地一部指定（中央地区の一部）
平成 24 年 3 月	連立	えちぜん鉄道高架化の新たな方針を決定
平成 24 年 12 月	連立・区画	都市計画変更
平成 25 年 3 月	区画	事業計画変更
平成 25 年 3 月	連立	事業認可変更
平成 25 年 12 月	連立	えちぜん鉄道高架仮線工事着手
平成 27 年 9 月	連立	えちぜん鉄道仮線供用開始
平成 27 年 11 月	区画	仮換地指定完了
平成 27 年 12 月	連立	えちぜん鉄道高架本体工事着手
平成 28 年 3 月	区画	福井駅西口広場供用開始

連立：連続立体交差事業 区画：土地区画整理事業



お問い合わせは

福井県土木部都市計画課
〒910-8580 福井県福井市大手3丁目17番1号 TEL 0776-20-0499 FAX 0776-20-0693

福井県福井駅周辺整備事務所
〒910-0005 福井県福井市大手2丁目4番13号 TEL 0776-28-5940 FAX 0776-28-5943

福井市都市戦略部戦略課
〒910-0005 福井県福井市大手2丁目4番13号 TEL 0776-20-5457 FAX 0776-20-5953

平成 29 年 5 月作成

福井駅付近連続立体交差事業 福井駅周辺土地区画整理事業



空から見た福井駅周辺整備（平成28年6月撮影）

福井県 福井市

福井駅周辺整備鉄道高架化事業促進期成同盟会


連続立体交差事業と土地区画整理事業で、 “まち”はどう変わるの？



ペンリー博士

事業のねらい

- 踏切がなくなり、交通渋滞や事故が解消されます。
- 鉄道と交差する道路が新しく、広く整備されます。
- 駅前広場が整備され、鉄道とバスやタクシーなどの乗り継ぎが便利になります。
- 駅周辺の効率的な土地利用が可能になります。
- 鉄道による市街地の分断が解消され、東西一体となった市街地が形成されます。



平成 14 年頃 日之出踏切（中央線）



平成 9 年頃 福井駅東口付近



平成29年4月撮影



平成23年撮影



実施地区	施行面積	駅前広場	駅前公園	道路	総事業費	事業期間	事業主体
中央1丁目、大手1・2丁目、手寄1丁目、日之出1・2丁目の各一部	約16.6ha	福井駅西口広場 約11,100㎡ 福井駅東口広場 約9,140㎡	日之出公園 約1,000㎡	福井駅北通線の拡幅 幅員 25m 延長約400m 歩行者専用道路の新設、拡幅 幅員 25m 延長約700m 歩行者自動車専用道路の新設 幅員 4～8m 延長約450m	約456億円	平成4年度～平成30年度	福井市

土地区画整理事業



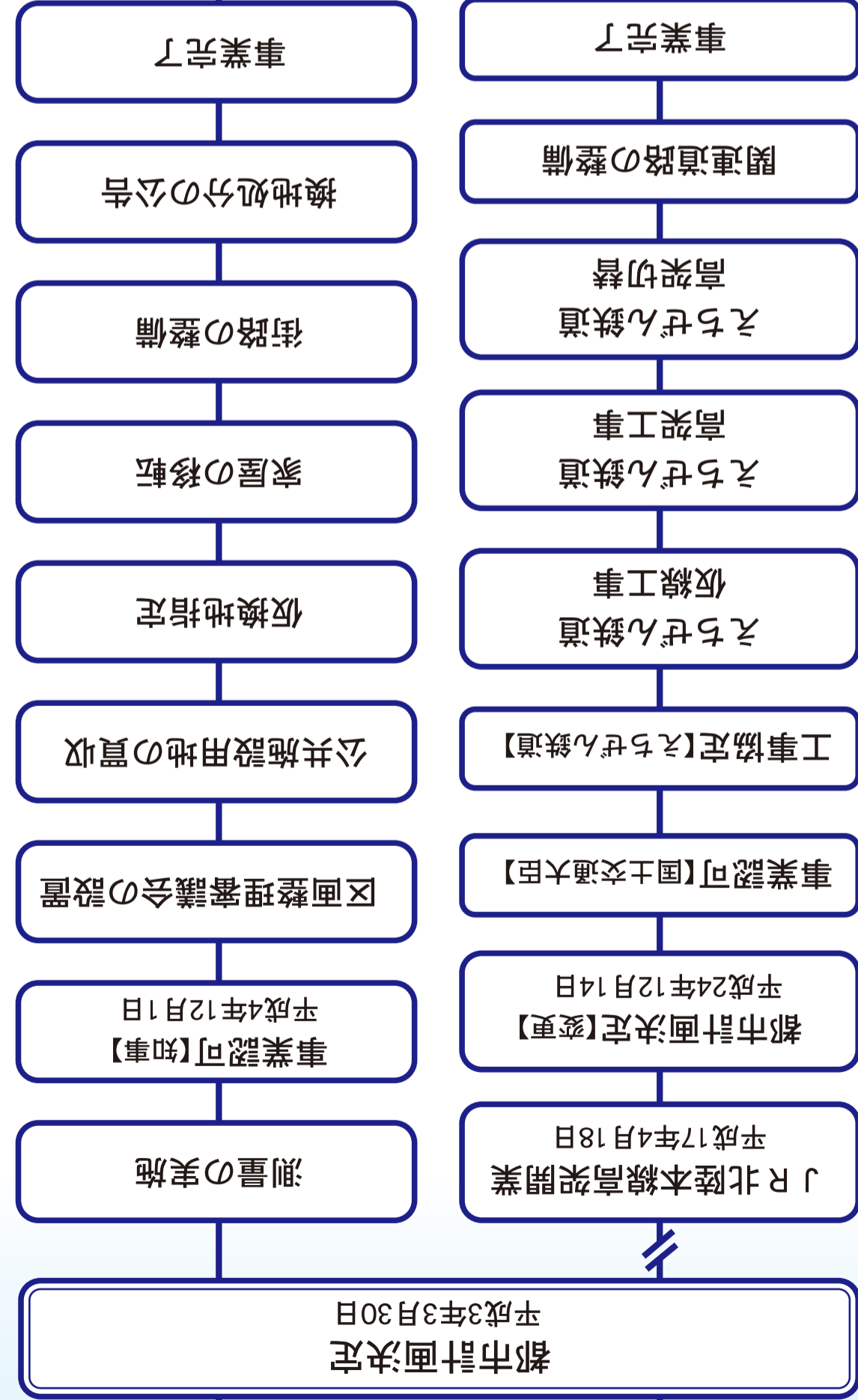
東口御園通り



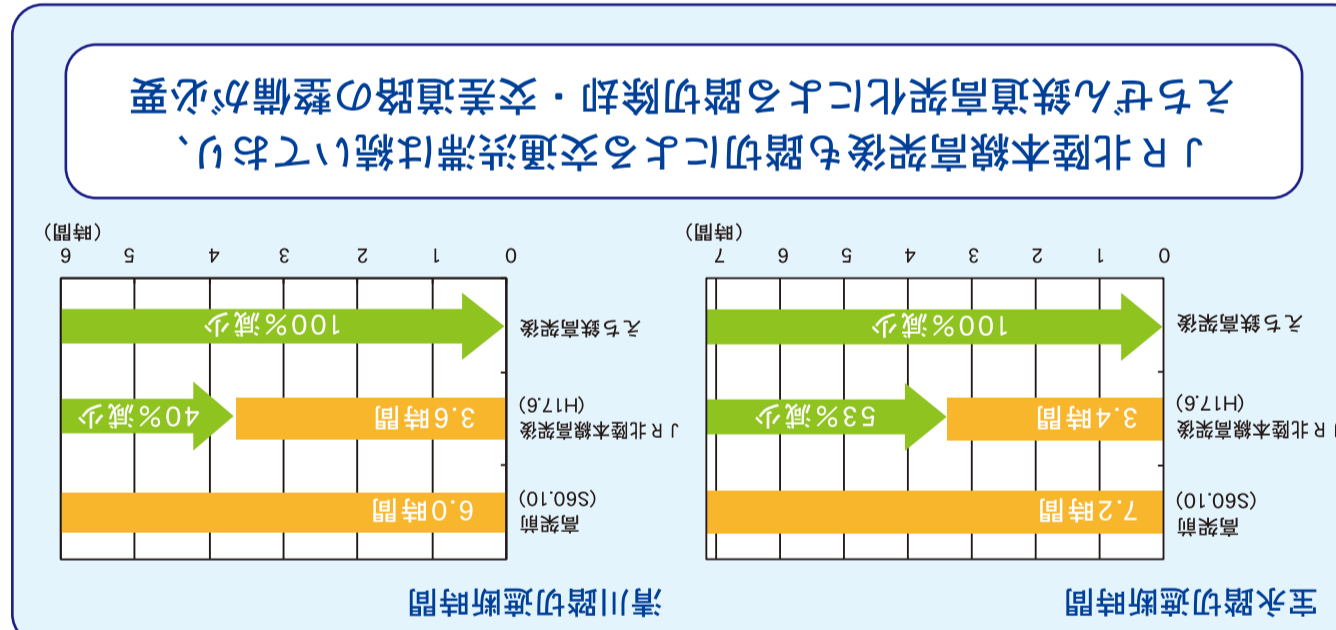
北通り東口線



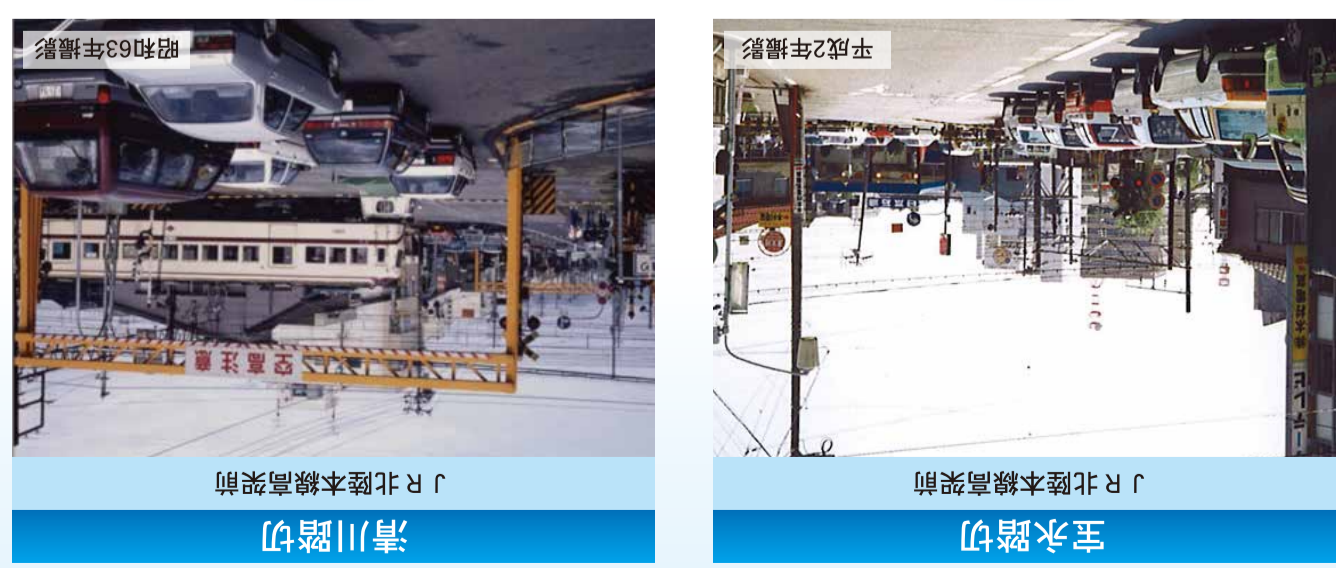
東口都心環状線




両事業の流れ



J R 北陸本線高架後



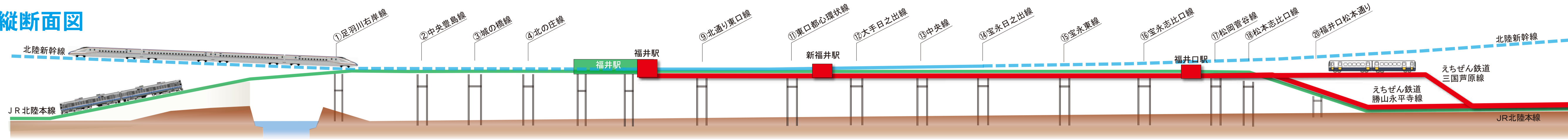
J R 北陸本線高架前



事業区間	福井市みどり1丁目 福井市宝永1丁目	福井駅 福井駅新福井駅 福井駅 福井駅	福井駅 福井駅 福井駅 福井駅	福井駅 福井駅 福井駅 福井駅	事業区間	事業主体
福井市みどり1丁目 福井市宝永1丁目	福井市みどり1丁目 福井市宝永1丁目	福井駅 福井駅	福井駅 福井駅	福井駅 福井駅	福井市みどり1丁目 福井市宝永1丁目	福井市
福井市みどり1丁目 福井市宝永1丁目	福井市みどり1丁目 福井市宝永1丁目	福井駅 福井駅	福井駅 福井駅	福井駅 福井駅	福井市みどり1丁目 福井市宝永1丁目	福井市
福井市みどり1丁目 福井市宝永1丁目	福井市みどり1丁目 福井市宝永1丁目	福井駅 福井駅	福井駅 福井駅	福井駅 福井駅	福井市みどり1丁目 福井市宝永1丁目	福井市
福井市みどり1丁目 福井市宝永1丁目	福井市みどり1丁目 福井市宝永1丁目	福井駅 福井駅	福井駅 福井駅	福井駅 福井駅	福井市みどり1丁目 福井市宝永1丁目	福井市

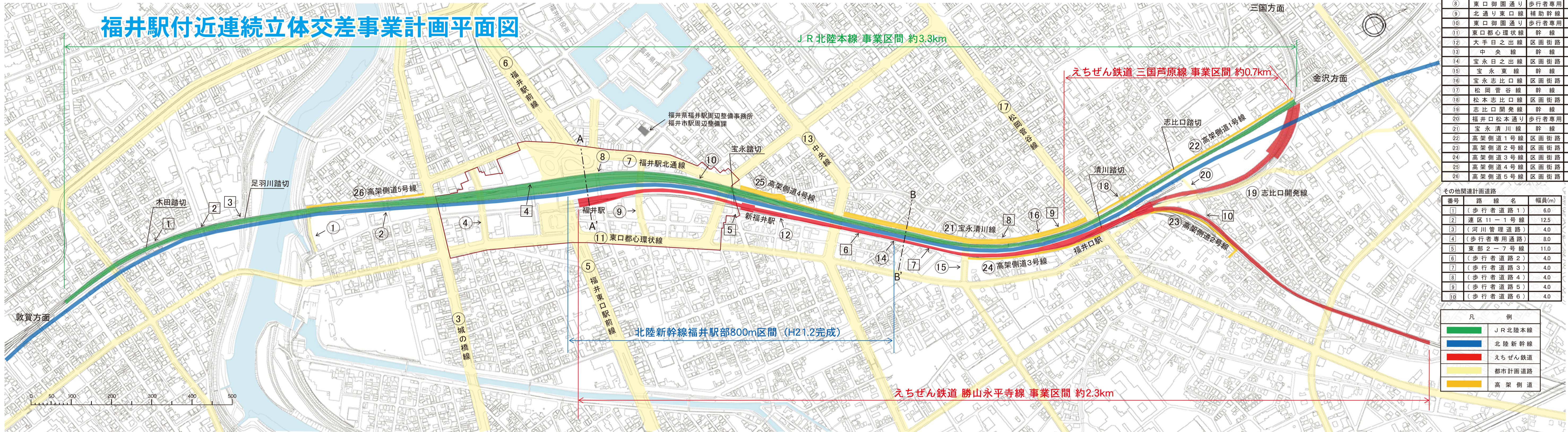
連続立体交差事業

縦断面図



番号	路線名	区分	幅員(m)
①	足羽川右岸線	区画街路	6.0
②	中央豊島線	区画街路	12.0
③	城の橋線	幹線	27.0
④	北の庄線	補助幹線	14.0
⑤	福井東口駅前線	幹線	36.0
⑥	福井駅前線	幹線	44.0
⑦	福井駅北通線	幹線	25.0
⑧	東口御園通り	歩行者専用	8.0
⑨	北通り東口線	補助幹線	14.0
⑩	東口御園通り	歩行者専用	8.0
⑪	東口都心環状線	幹線	25.0
⑫	中央線	幹線	27.0
⑬	宝永東線	幹線	12.0
⑭	宝永東線	幹線	16.0
⑮	宝永東線	幹線	16.0
⑯	宝永志比口線	区画街路	12.0
⑰	松岡菅谷線	幹線	27.0
⑱	松本志比口線	区画街路	12.0
⑲	志比口開発線	幹線	12.0
⑳	福井口松本通り	歩行者専用	6.0
㉑	宝永清川線	幹線	12.0~18.0
㉒	高架側道1号線	区画街路	6.0
㉓	高架側道2号線	区画街路	6.0
㉔	高架側道3号線	区画街路	6.0
㉕	高架側道4号線	区画街路	6.0~10.0
㉖	高架側道5号線	区画街路	6.0

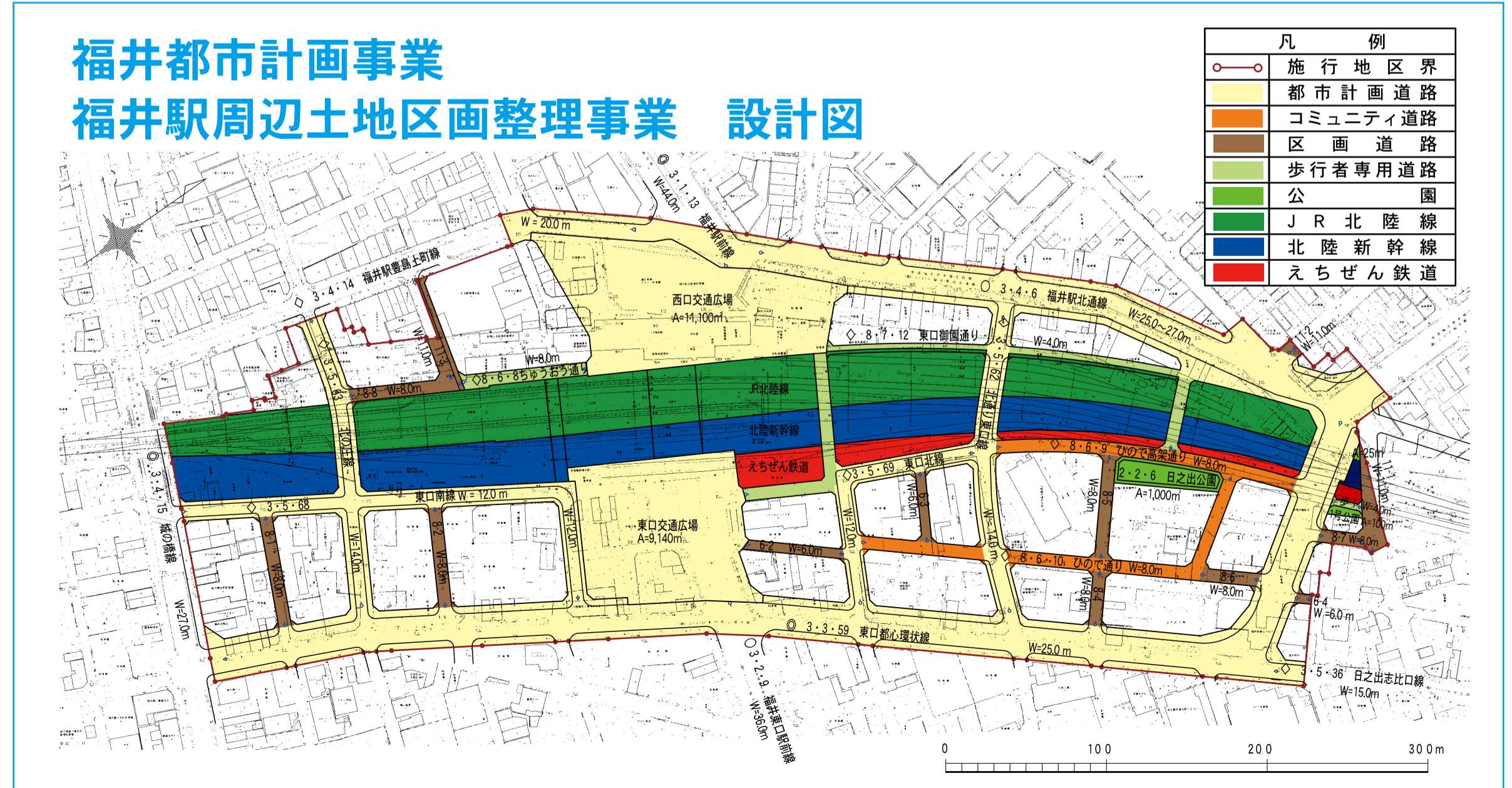
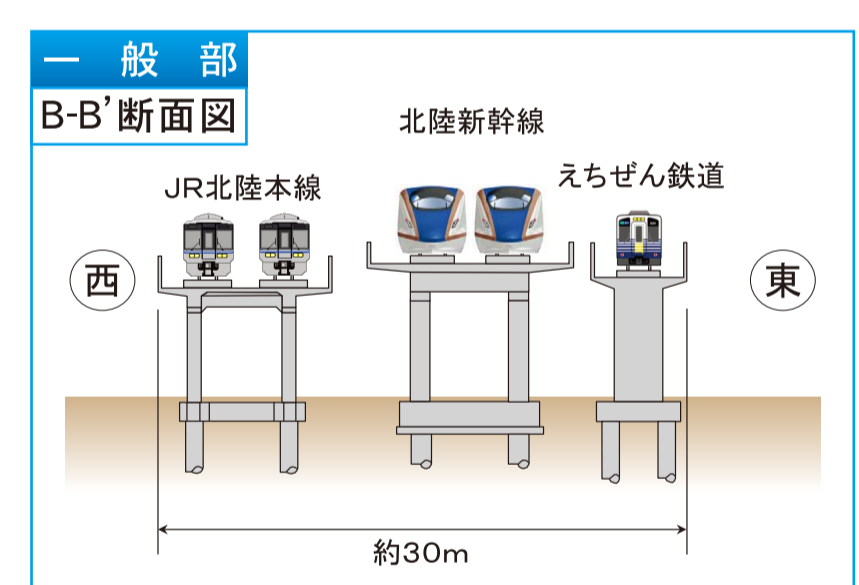
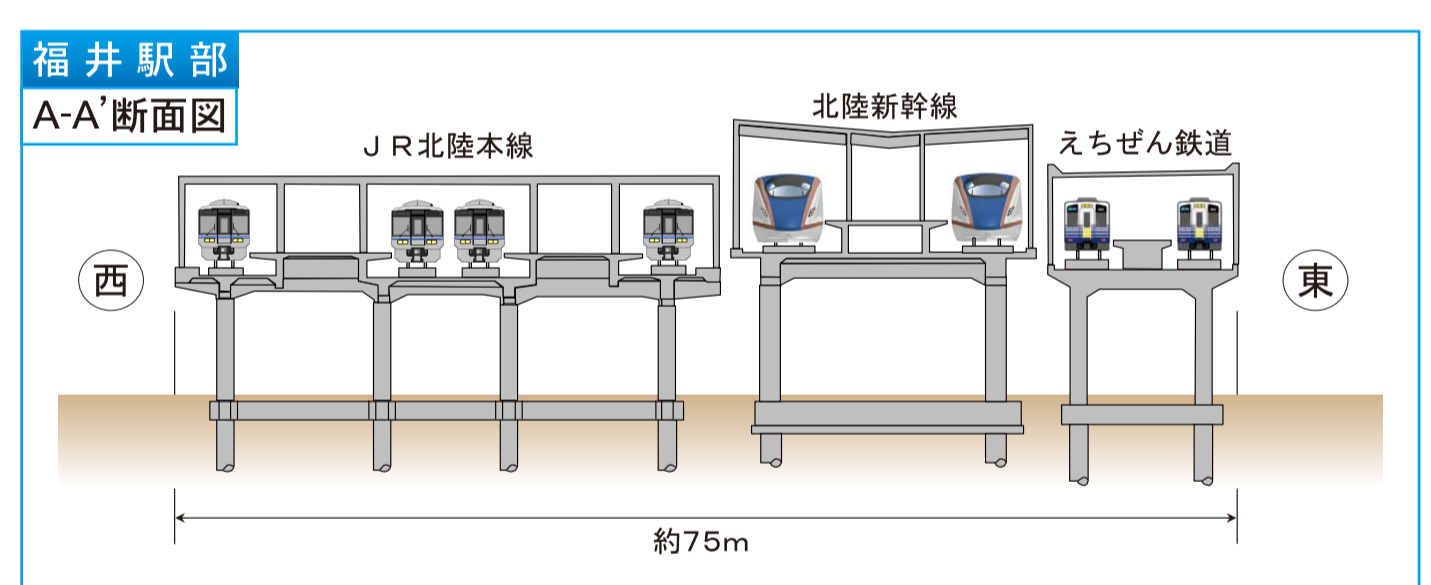
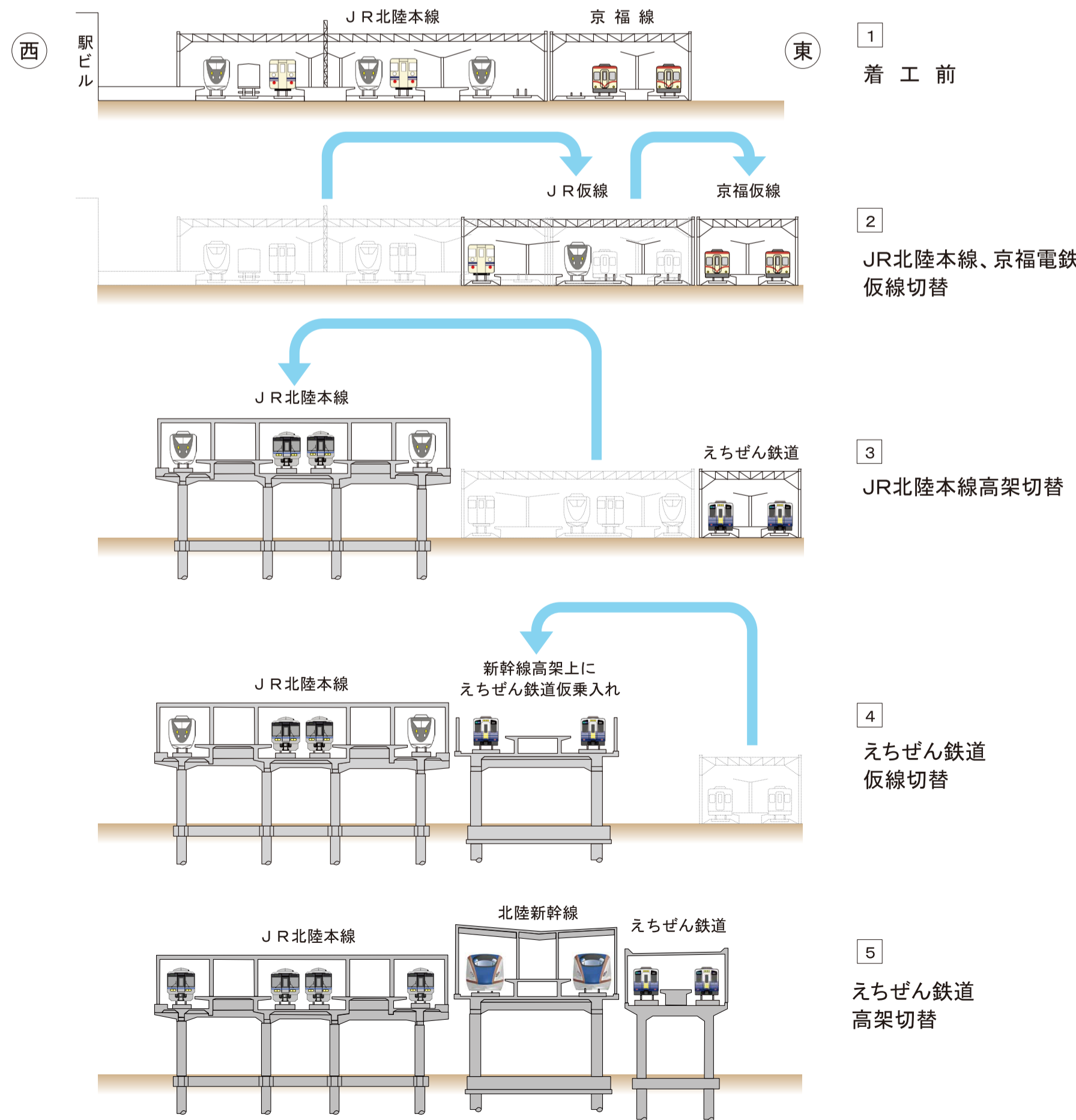
福井駅付近連続立体交差事業計画平面図



番号	路線名	幅員(m)
①	（歩行者道路1）	6.0
②	通区11-1号線	12.5
③	（河川管理道路）	4.0
④	（歩行者専用道路）	8.0
⑤	東部2-7号線	11.0
⑥	（歩行者道路2）	4.0
⑦	（歩行者道路3）	4.0
⑧	（歩行者道路4）	4.0
⑨	（歩行者道路5）	4.0
⑩	（歩行者道路6）	4.0

凡	例
	JR北陸本線
	北陸新幹線
	えちぜん鉄道
	都市計画道路
	高架側道

施工順序図



主要都市計画道路標準断面図

