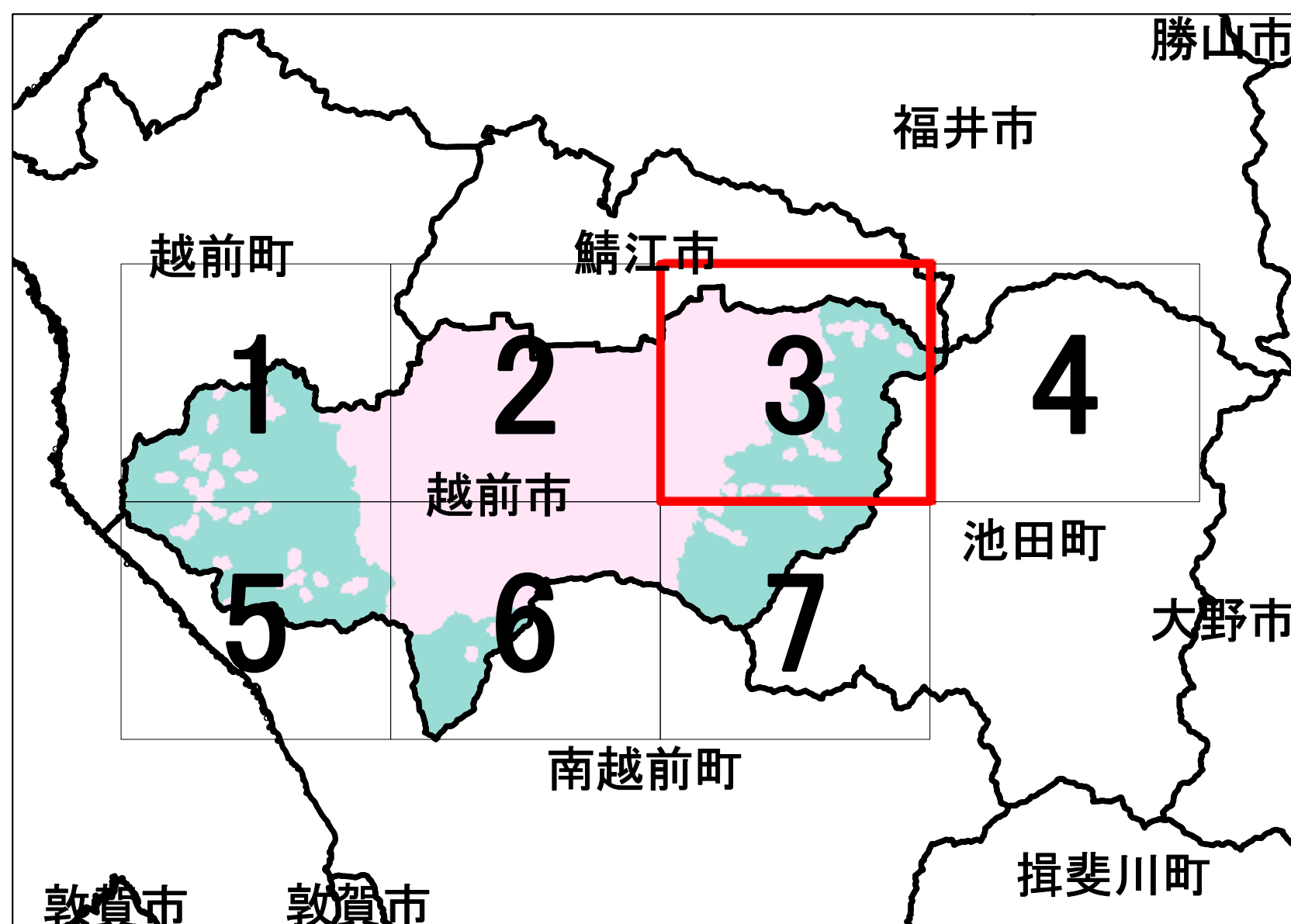



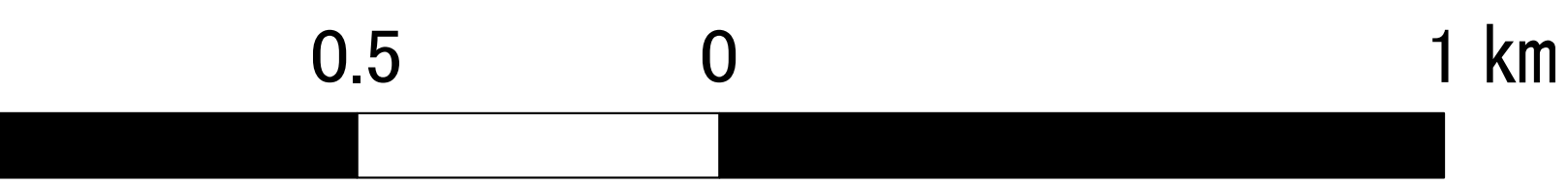
# 宅地造成等工事規制区域 及び特定盛土等規制区域図 (越前市)

3



・測量法に基づく国土地理院長承認(複製)R 6JHf 4  
・本製品を複製する場合には、国土地理院の長の承認を得なければならない。

- 凡例
- 行政区域
  - 宅地造成等工事規制区域
  - 特定盛土等規制区域



1:10,000