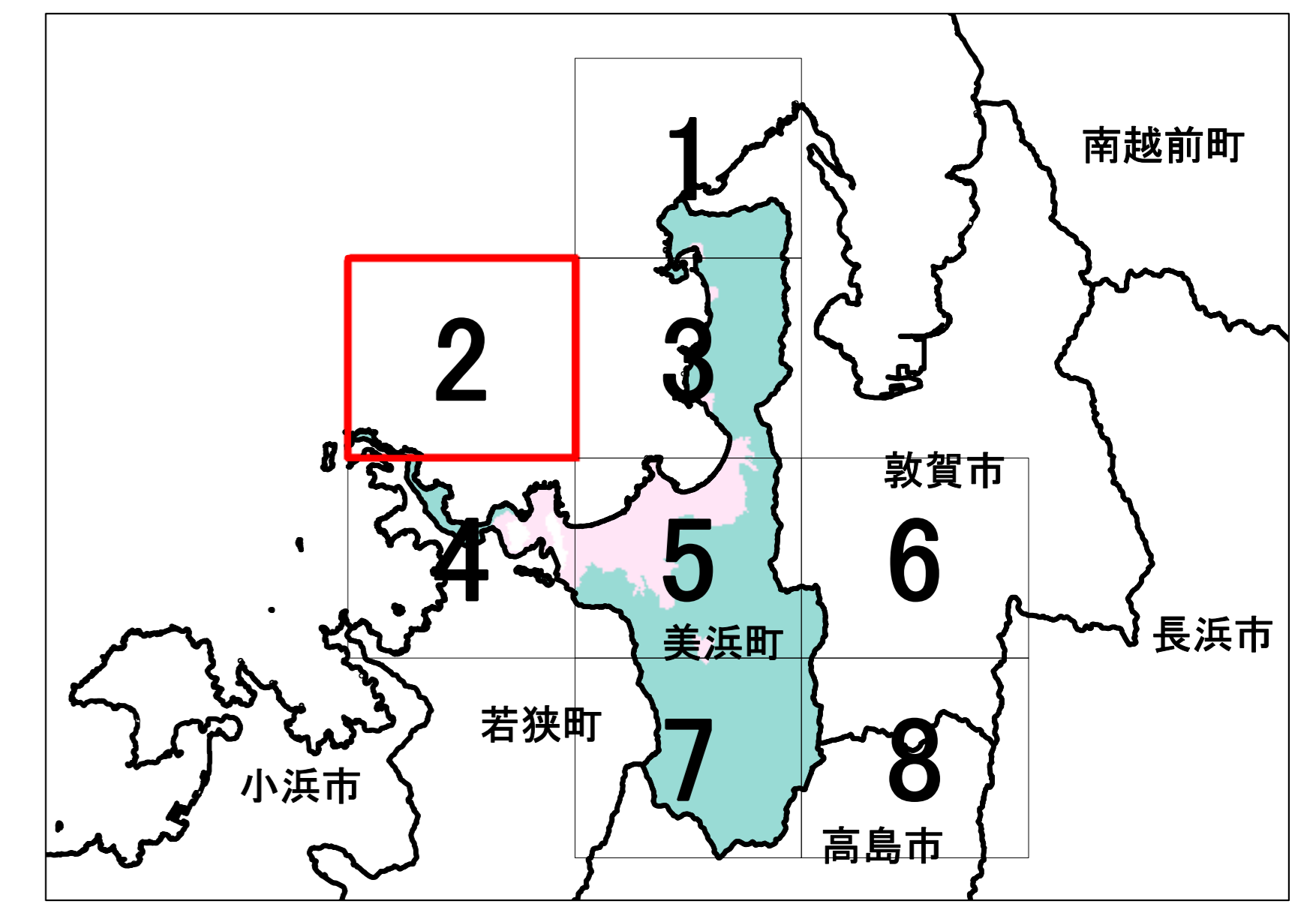



宅地造成等工事規制区域  
及び特定盛土等規制区域図  
(美浜町)

2

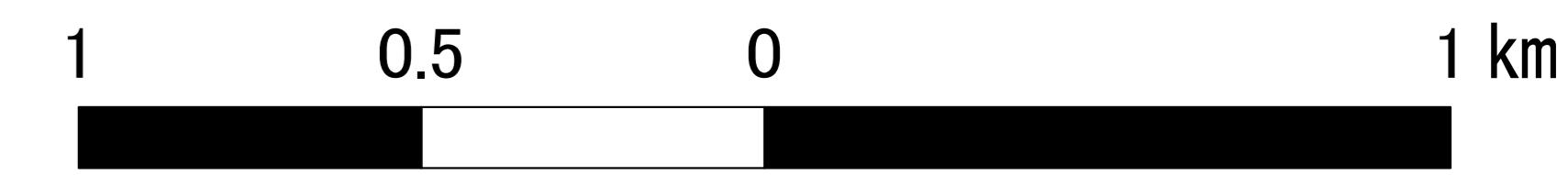


美浜湾



・測量法に基づく国土地理院長承認(複製)R 6JHF 4  
・本製品を複製する場合には、国土地理院の長の承認を得なければならない。

- 凡例
- 行政区域
  - 宅地造成等工事規制区域
  - 特定盛土等規制区域



1:10,000