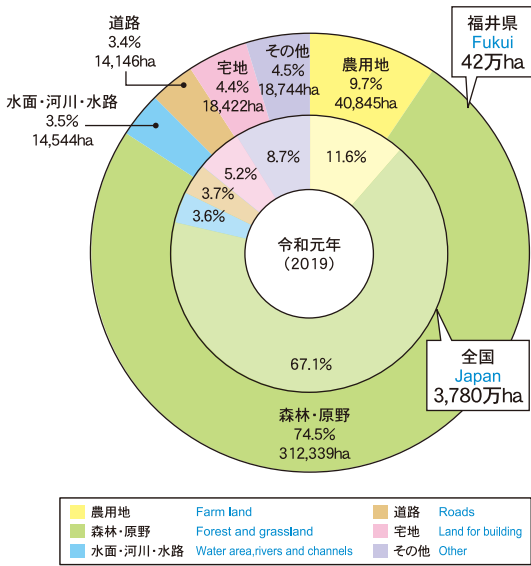


土地・気象

Land and Climate

地目別面積

Area by land category

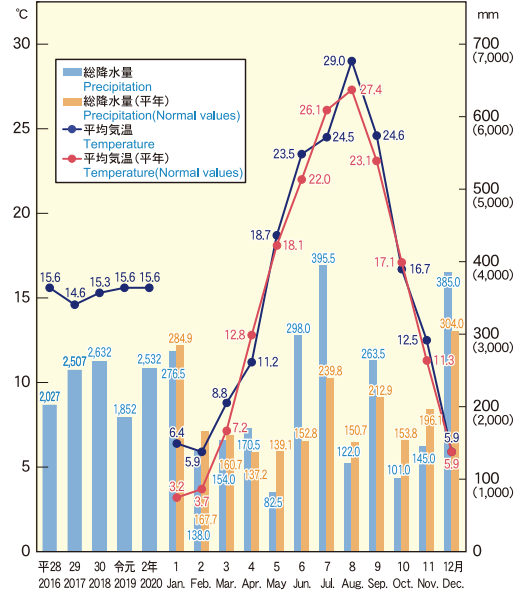


国土交通省「土地白書」、福井県土木管理課調べ

気温・降水量(福井市)

Temperature and precipitation in Fukui City

()内は年間



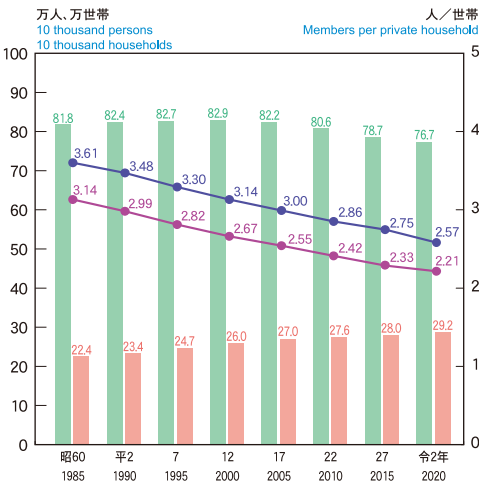
福井地方気象台「気象統計情報」

人口・世帯

Population and Households

人口・世帯・1世帯当たり人員

Population, households, and members per private household

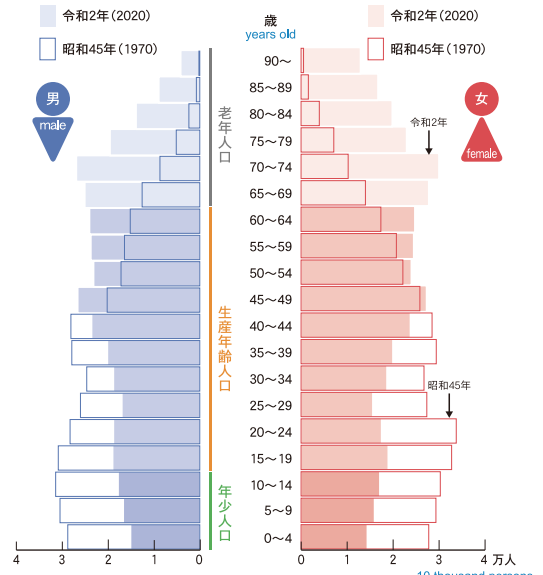


※令和2年は推計人口、その他は国勢調査による。令和2年の世帯当たり人員は(総人口÷総世帯)に計算している。

総務省「国勢調査」、福井県統計情報課「福井県推計人口」

人口ピラミッド

Population pyramid



※昭和45年は10月1日現在の国勢調査、令和2年は10月1日現在の推計人口による。

総務省「国勢調査」、福井県統計情報課「福井県推計人口」