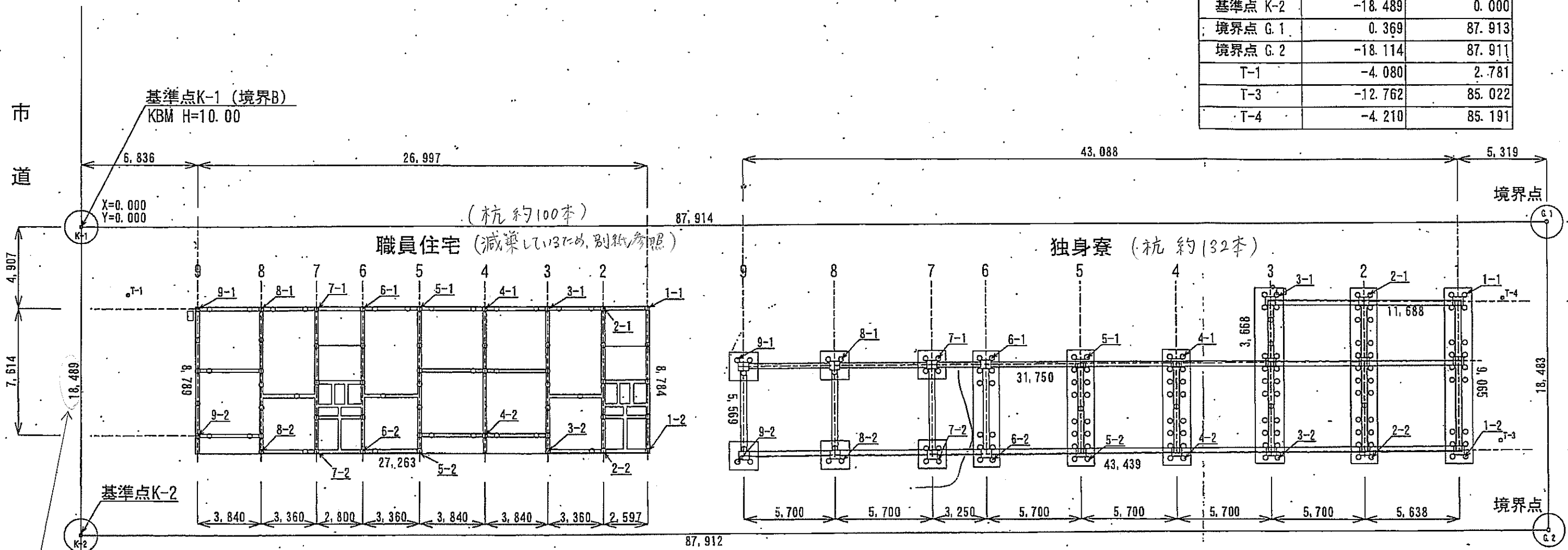


後瀬職員住宅・後瀬独身寮解体工事

基礎杭平面図

S=1:250

点番号	X座標	Y座標
基準点 K-1	0.000	0.000
基準点 K-2	-18.489	0.000
境界点 G.1	0.369	87.913
境界点 G.2	-18.114	87.911
T-1	-4.080	2.781
T-3	-12.762	85.022
T-4	-4.210	85.191



北側の
水路拾分長

職員住宅基礎杭高

杭番号	高さ (▽)	杭番号	高さ (▽)
1-1	8.82	6-1	8.94
1-2	8.85	6-2	8.88
2-1	8.89	7-1	8.82
2-2	8.84	7-2	8.85
3-1	8.81	8-1	9.28
3-2	8.85	8-2	8.85
4-1	8.85	9-1	8.88
4-2	8.80	9-2	8.82
5-1	8.81		
5-2	8.79		

独身寮基礎杭高

杭番号	高さ (▽)	杭番号	高さ (▽)
1-1	8.80	6-1	8.77
1-2	8.77	6-2	8.80
2-1	8.72	7-1	8.79
2-2	8.76	7-2	8.80
3-1	8.77	8-1	8.76
3-2	8.81	8-2	8.79
4-1	8.80	9-1	8.78
4-2	8.78	9-2	8.76
5-1	8.70		
5-2	8.78		

* 当図面の現況は
異なる可能性が
あります。

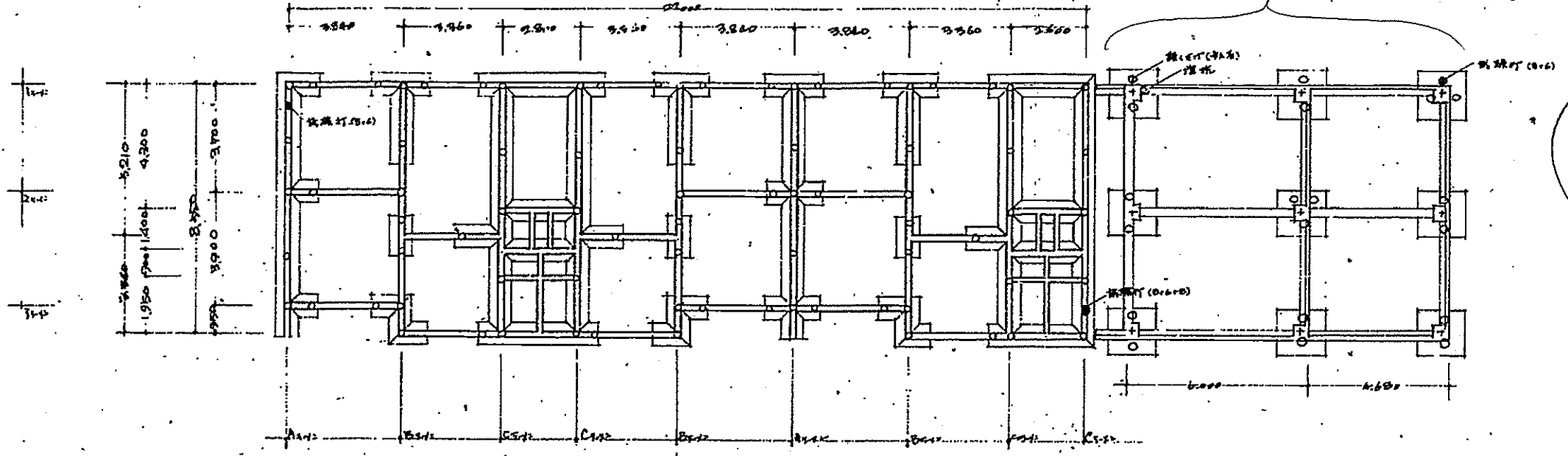
(別紙)

2)

1024

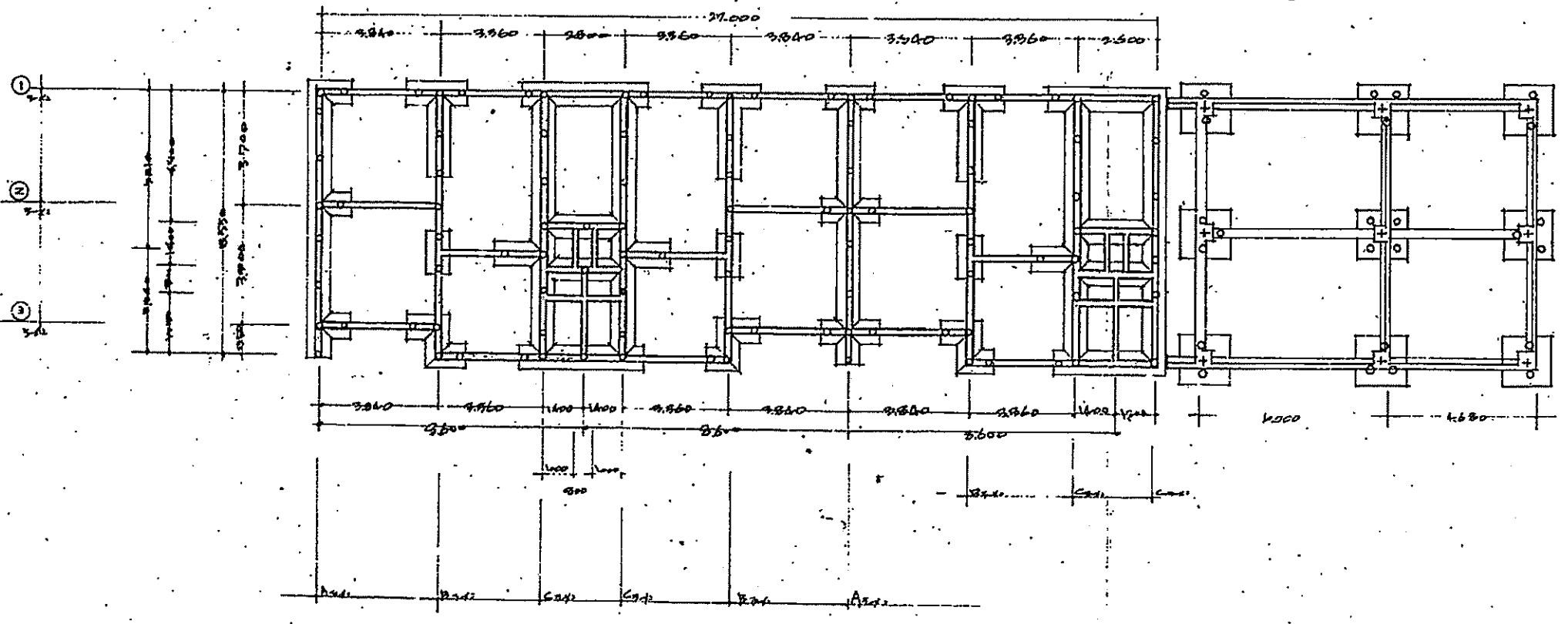
年度別 46	工務部 建築課	福井県小浜職員住宅新築工事	図面番号 1/1
年月日	図面名称 杭打図	縮尺 1/100	1/1
福井県 土木部建築課	課長 主任 課長補佐	審査 設計	山本 関

職員住宅
減築箇所(杭はおそらく
残存している)



杭打図

杭: 鋼管コンクリート杭... $\phi 300 \times 2100$
本数: 10本 間隔: 2000



杭打図

杭: 鋼管コンクリート杭... $\phi 300 \times 2100$
本数: 10本 間隔: 2000