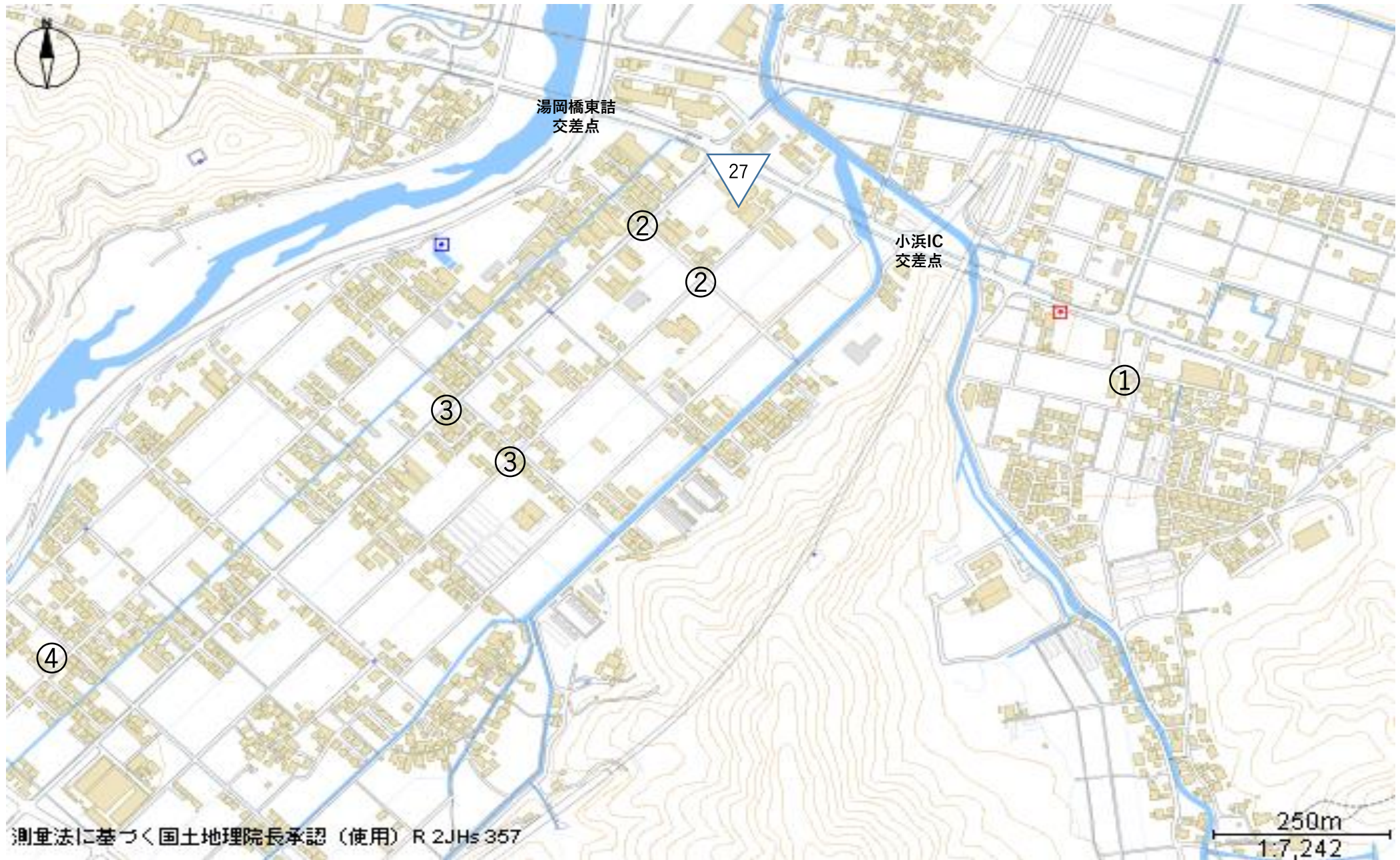


交通危険箇所一覧 【今富地区】

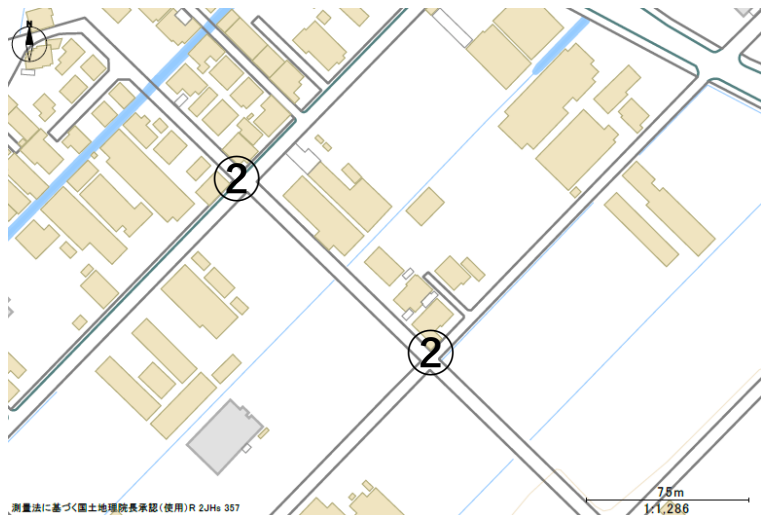


交通危険箇所一覧 詳細

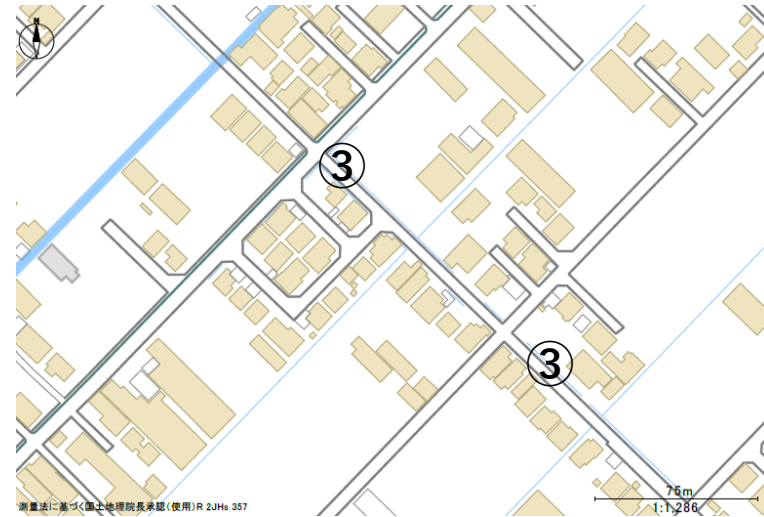
【今富地区】 ※事故件数は過去9年のもの



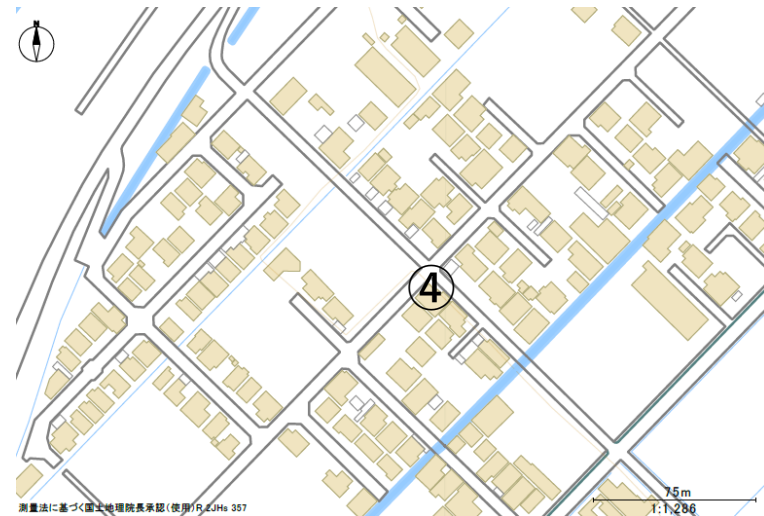
①市道（餃子の王将南側交差点）時間帯：常時
・一時停止規制はあるが、見通しが悪く、8件の出会い頭事故が発生している。また、同交差点の南方及び西方の交差点でも5～6件の事故が発生している。



②市道（今富公民館北東方交差点）時間帯：常時
・見通しが悪く、東西の交差点で6件の出会い頭事故が発生している。

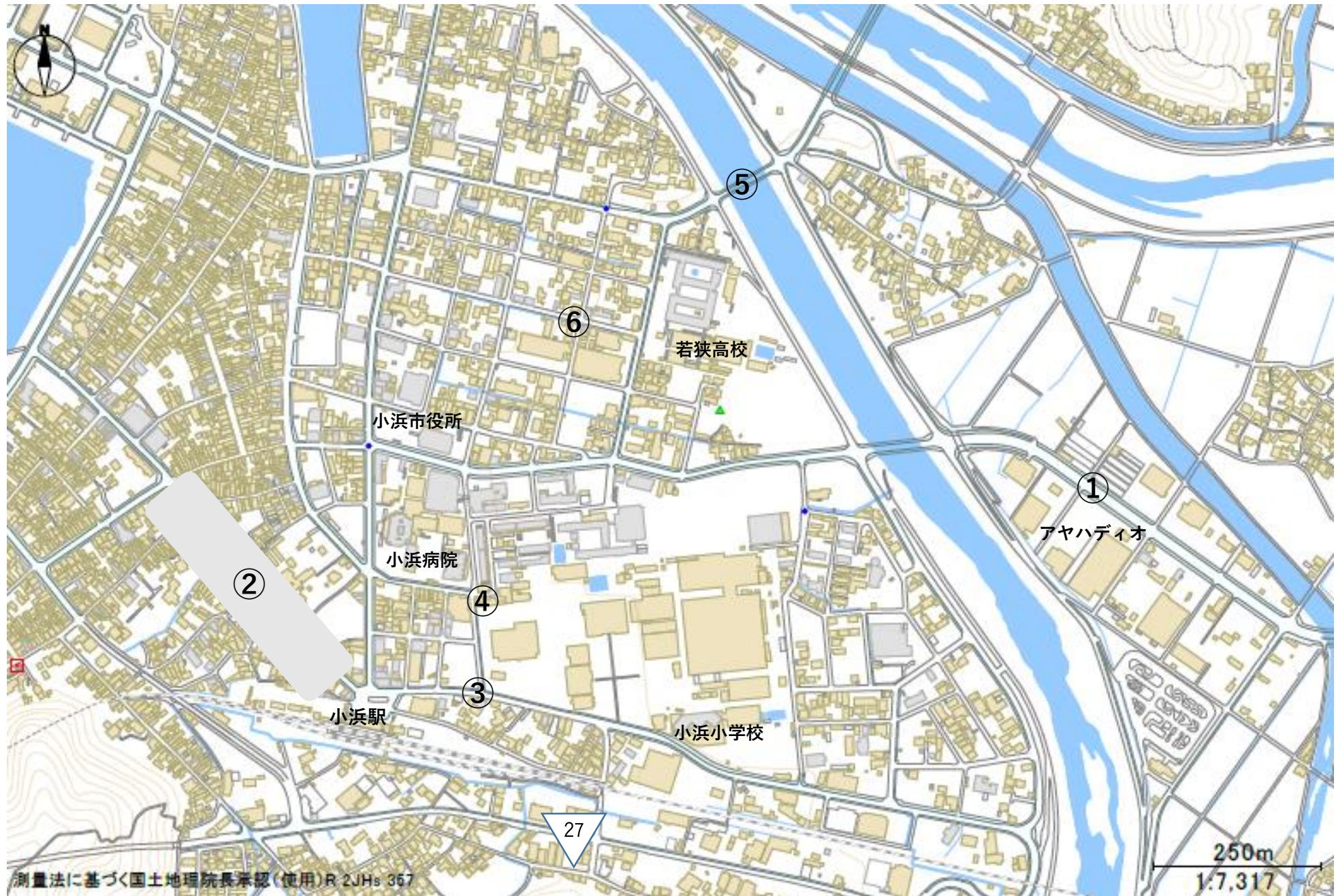


③市道（ガーデニングショップ南西方交差点）時間帯：常時
・見通しが悪く、東西の交差点で6件の出会い頭事故が発生している。

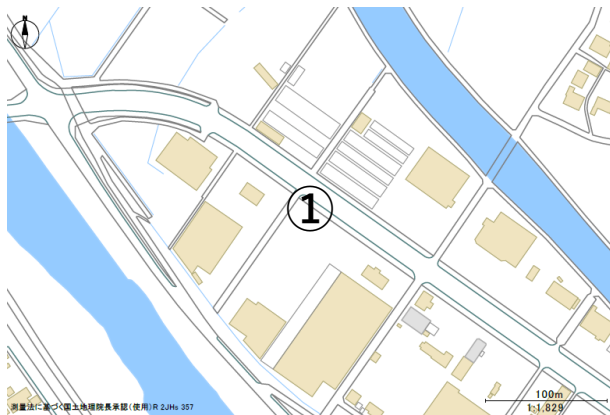


④市道（こどう運輸北西方交差点）時間帯：常時
・見通しが悪く、交差点で9件の出会い頭事故が発生している。

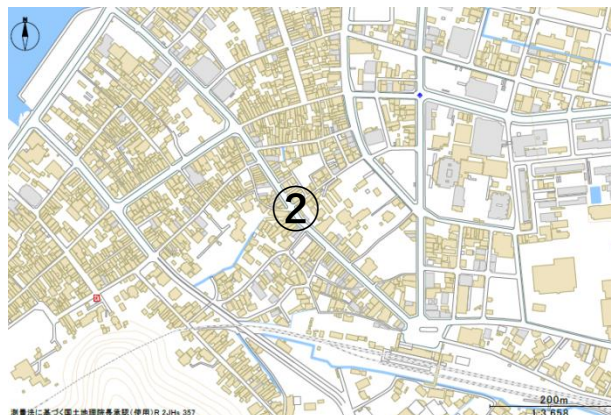
交通危険箇所一覧 【小浜市内】



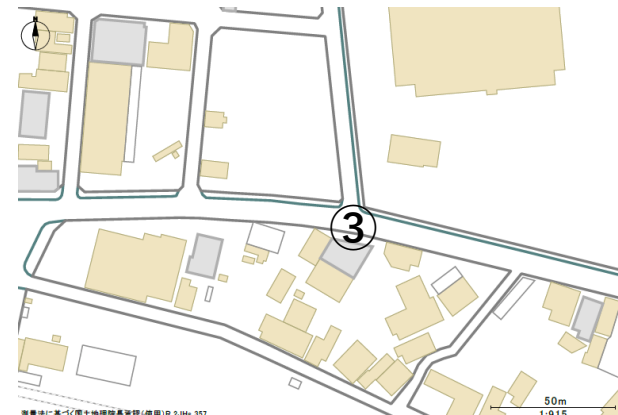
交通危険箇所一覧 【小浜市内】



①主要地方道小浜・上中線 時間帯：常時
(アヤハディオ駐車場出入り口)
・同店駐車場に進入する車両の出会い頭事故や歩道走行中の自転車との出会い頭事故が多発。



②主要地方道小浜停車場線 時間帯：常時
(はまかぜ通り 小浜駅前商店街通り)
・商店街であり、店舗が両側に立ち並んでいるため、横断歩行者への注意が必要。



③市道 時間帯：早朝夕方
(ファミリーマート小浜駅前店西側T字路交差点)
・登下校時間帯は歩行者多し。
・横断歩道及び一時停止標識設置あり。



④主要地方道小浜・上中線 時間帯：夜間
(後瀬町地籍 小浜二中交差点～小浜市役所)
・交差点照明があるのみで街灯がなくとても暗く、歩行者や自転車の横断が散見される。

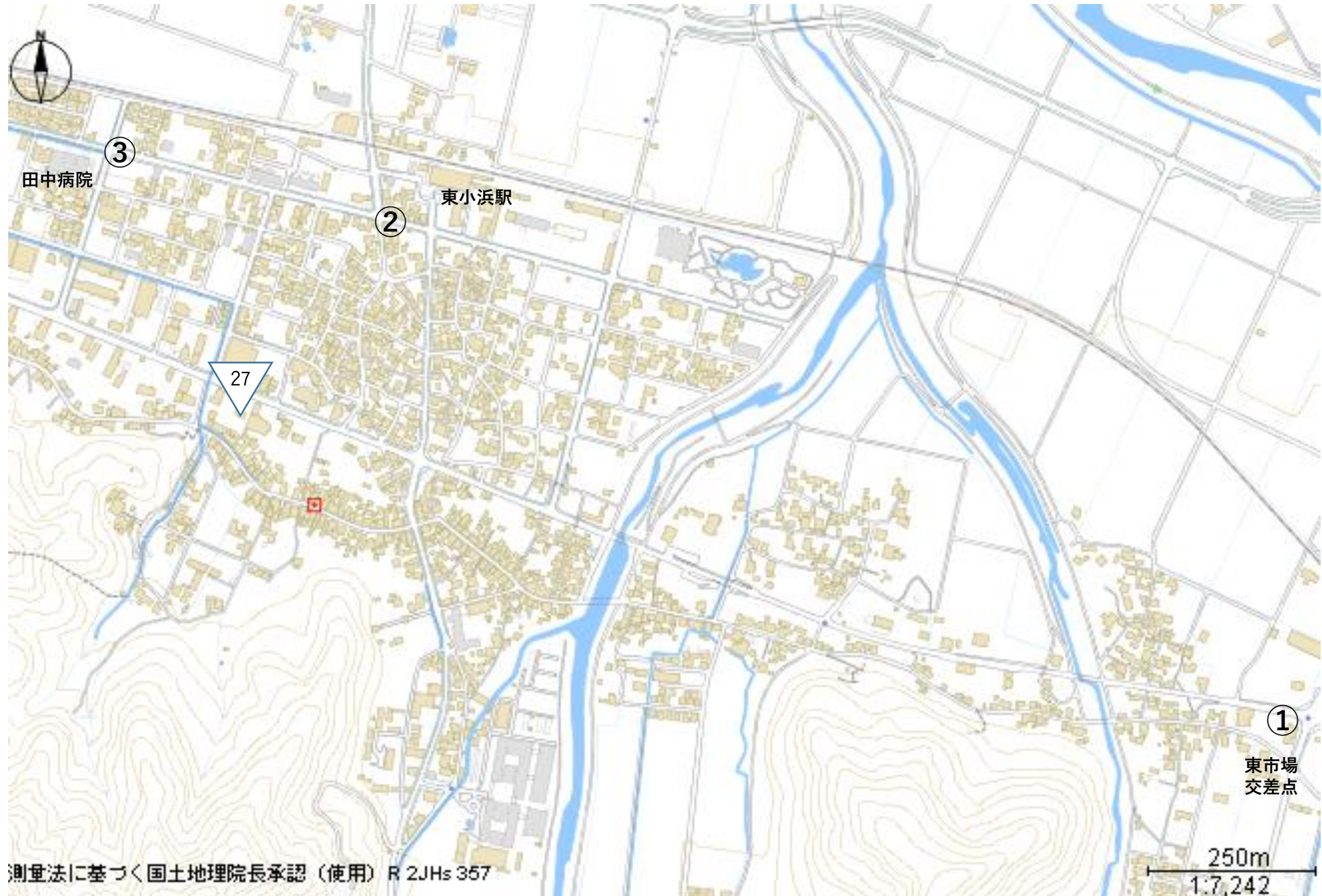


⑤県道泊小浜停車場線 時間帯：常時
(千種1丁目地籍 竹原橋西詰の信号機なし交差点)
・左右の見通しが悪いため、頭出しをする車両多し。



⑥市道 時間帯：日中
(四谷町地籍 おばまショッピングセンター南西角交差点)
・道路幅員がほぼ同じで信号機も一時停止標識もなく歩行者も多いため危険。

交通危険箇所一覧 【遠敷地区】



交通危険箇所一覧 詳細 【遠敷地区】

※事故件数は過去9年のもの



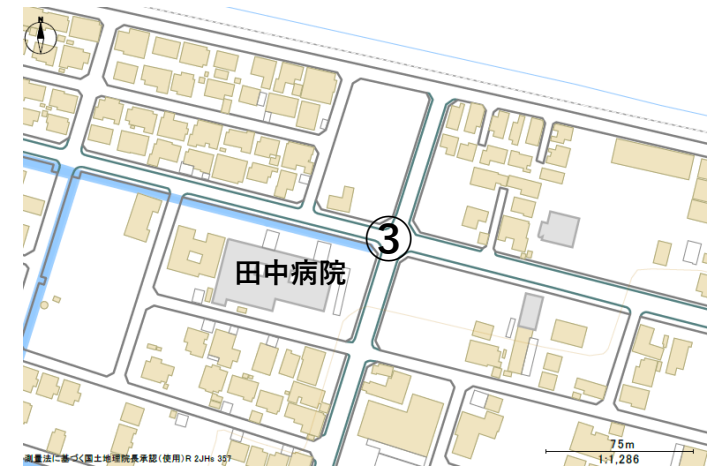
①主要地方道小浜・朽木・高島線 時間帯：常時
(東市場交差点南方)

- ・交差点の取り付けが鋭角のため安全確認が難しく、5件の出会い頭事故が発生している。



②県道羽賀・東小浜停車場線 時間帯：常時
(遠敷駐在所南方交差点)

- ・見通しが悪く、横断歩道があり停止線が手前にあるため、停止線を超えて再停止しなければならない。
- ・13件の出会い頭事故が発生している。



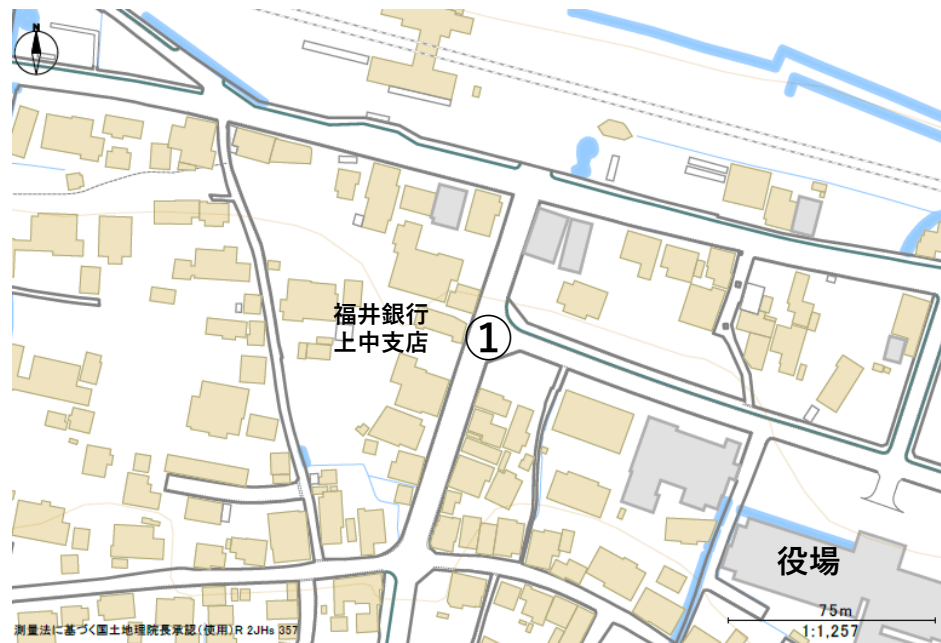
③市道 時間帯：常時
(田中病院北東角交差点)

- ・交差点には南北に一時停止規制があるものの、見落としによる事故が発生。
- ・13件の出会い頭事故が発生している。

交通危険箇所一覧 【若狭町】



交通危険箇所一覧 詳細 【若狭町】

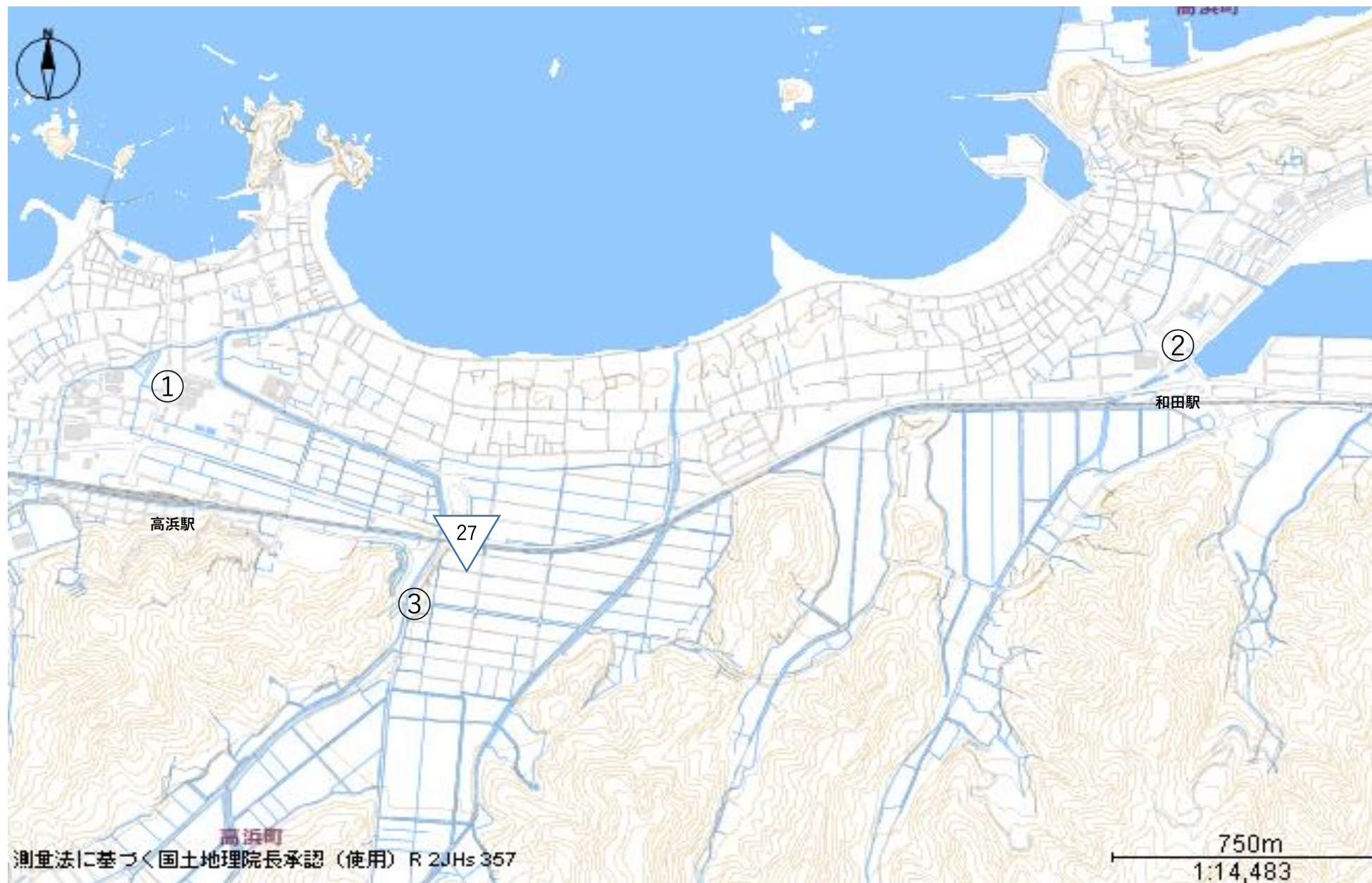


①町道 時間帯：早朝夕方
(福井銀行上中支店前信号機なしT字路交差点)
・西進方向に一時停止標識があるが、停止しない車両が散見される。付近には銀行や学校があり歩行者が多く、通行に注意が必要。

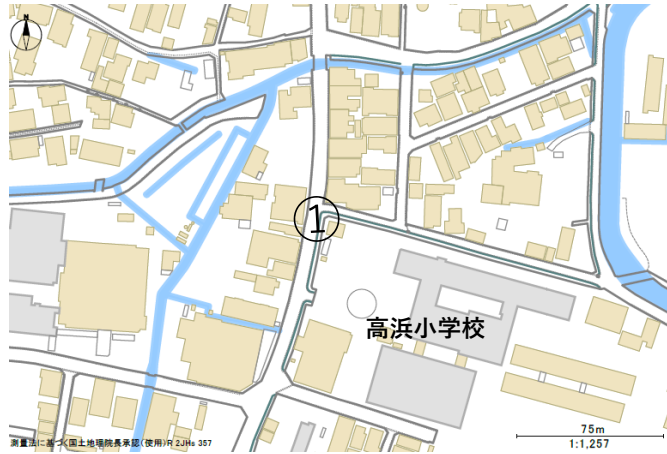


②町道 時間帯：常時
(わかさ東商工会上中支所前交差点)
・一時停止標識はあるものの、道幅が同じなので優先関係が分かりづらく、過去に7件の出会い頭事故が発生している。

交通危険箇所一覧 【高浜町】



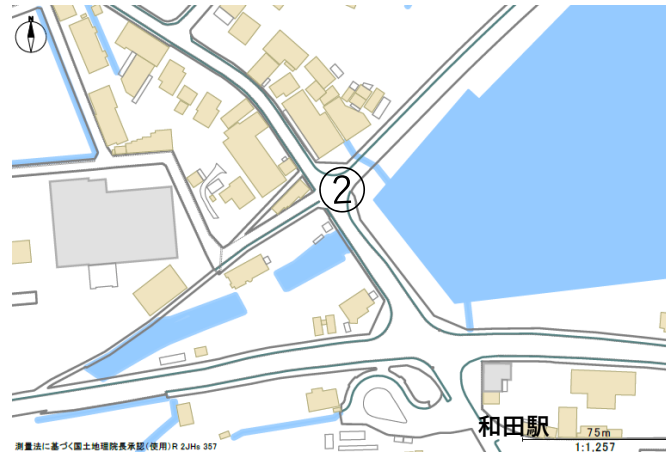
交通危険箇所一覧 詳細 【高浜町】



① 県道高浜港・高浜停車場線 時間帯：早朝夕方
(高浜小学校北西角交差点)

- ・道幅が狭い。見通しが悪い。

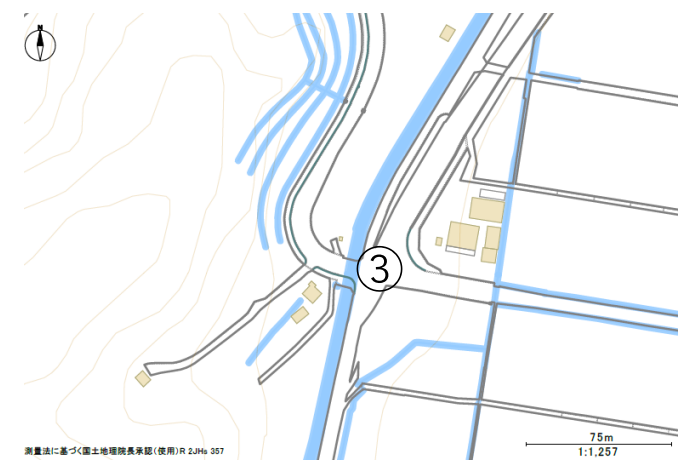
登下校の時間帯は生徒が多いことと合わせて、送迎に来る保護者の車の往来が激しい。



② 市道 時間帯：早朝夕方
(和田地籍 和田駅北側交差点)

- ・西進車両が一時停止無視して交差点に進入してくる。

小学生の通学路になっており、注意が必要。



③ 主要地方道坂本・高浜線 時間帯：常時
(そのべ陸橋南)

- ・道路形状、空き地の草より西進する際の南方が見づらい。

・11件の事故が発生している。