

交規甲達第10号  
交企甲達第33号  
交指甲達第22号  
令和5年10月28日

各部、課、隊、所、校、署長 殿

福井県警察本部長

大規模災害発生時の交通規制計画の制定について

災害発生時等に災害応急対策が的確かつ円滑に行われるようにするため、災害対策基本法(昭和36年法律第223号)第76条第1項の規定に基づく緊急交通路の指定のほか、緊急交通路指定予定路線の損壊状況の緊急点検等につき、別添のとおり大規模災害発生時の交通規制計画を策定し、運用することとしたので、その対応に誤りのないようになされたい。

別添

# 大規模災害発生時 の交通規制計画

福井県警察本部

## 目 次

### 【本文】

1 趣旨 .....	1
2 基本的な考え方等	
(1) 基本的な考え方 .....	1
(2) 緊急交通路 .....	1
(3) 緊急点検箇所 .....	1
(4) 交通検問所 .....	1
(5) 県境付近の交通規制 .....	1

### 【資料編】

資料1：緊急交通路指定予定路線一覧 .....	2
資料2：緊急交通路指定予定路線図 .....	3
資料3：緊急点検箇所一覧	
・ 北陸自動車道 .....	4
・ 舞鶴若狭自動車道 .....	6
・ 中部縦貫自動車道 .....	8
資料4：交通検問所等一覧	
・ 北陸自動車道 .....	9
・ 舞鶴若狭自動車道 .....	10
・ 中部縦貫自動車道 .....	11
資料5：交通検問所における規制要領（例） .....	12
資料6：県境付近の交通規制 .....	13

## 1 趣旨

本計画は、大規模災害発生時における災害応急対策を的確かつ円滑に実施することができるよう、あらかじめ緊急交通路指定予定路線等を定めるものである。

## 2 基本的な考え方等

### (1) 基本的な考え方

大規模災害が発生した場合は、発災直後から、被災地への車両の流入禁止規制、緊急交通路指定予定路線からの一般車両の排除等を行うとともに、道路損壊等による通行の支障の有無を把握し、隣接府県警察、道路管理者等と調整の上、緊急交通路の指定等の交通規制（災害対策基本法（昭和36年法律第223号）第76条）を実施する。

なお、本計画で定めた緊急交通路指定予定路線等については、災害の規模や被災状況に応じて、一部の路線の指定を行わないなど、交通規制の範囲等を適宜変更し、最も効果的な災害応急対策を実施する。

### (2) 緊急交通路

一般車両の排除が比較的容易な高速道路及び自動車専用道路（以下「高速道路等」という。）3路線並びに主要幹線道路13路線を選定した。【資料1、2参照】

緊急交通路の指定については、第一次的に高速道路等を対象として実施するものとする。

### (3) 緊急点検箇所

高架等の区間が大半を占めるため全線を点検する必要のある高速道路等について、被災により通行に支障が生じていないかを緊急に点検すべき橋梁、トンネル等234か所を選定した。【資料3参照】

### (4) 交通検問所

高速道路等のインターチェンジ（スマートインターチェンジを含む。以下「IC」という。）のうち、一般車両を通行止めするとともに、緊急通行車両及び規制除外車両（以下「緊急通行車両等」という。）を選別して通行させるための交通検問所を29か所選定した。

その内訳は、緊急通行車両等であることを確認し標章を交付する「交付IC」3か所、一般車両と緊急通行車両等を選別する「選別IC」6か所及びICそのものを閉鎖する「閉鎖IC」20か所とした。【資料4、5参照】

### (5) 県境付近の交通規制

本県又は隣接府県が被災した場合における県境付近の交通規制について、規制を実施する路線及び地点を選定した。【資料6参照】

# 資料編

## 資料 1

## 緊急交通路指定予定路線一覧

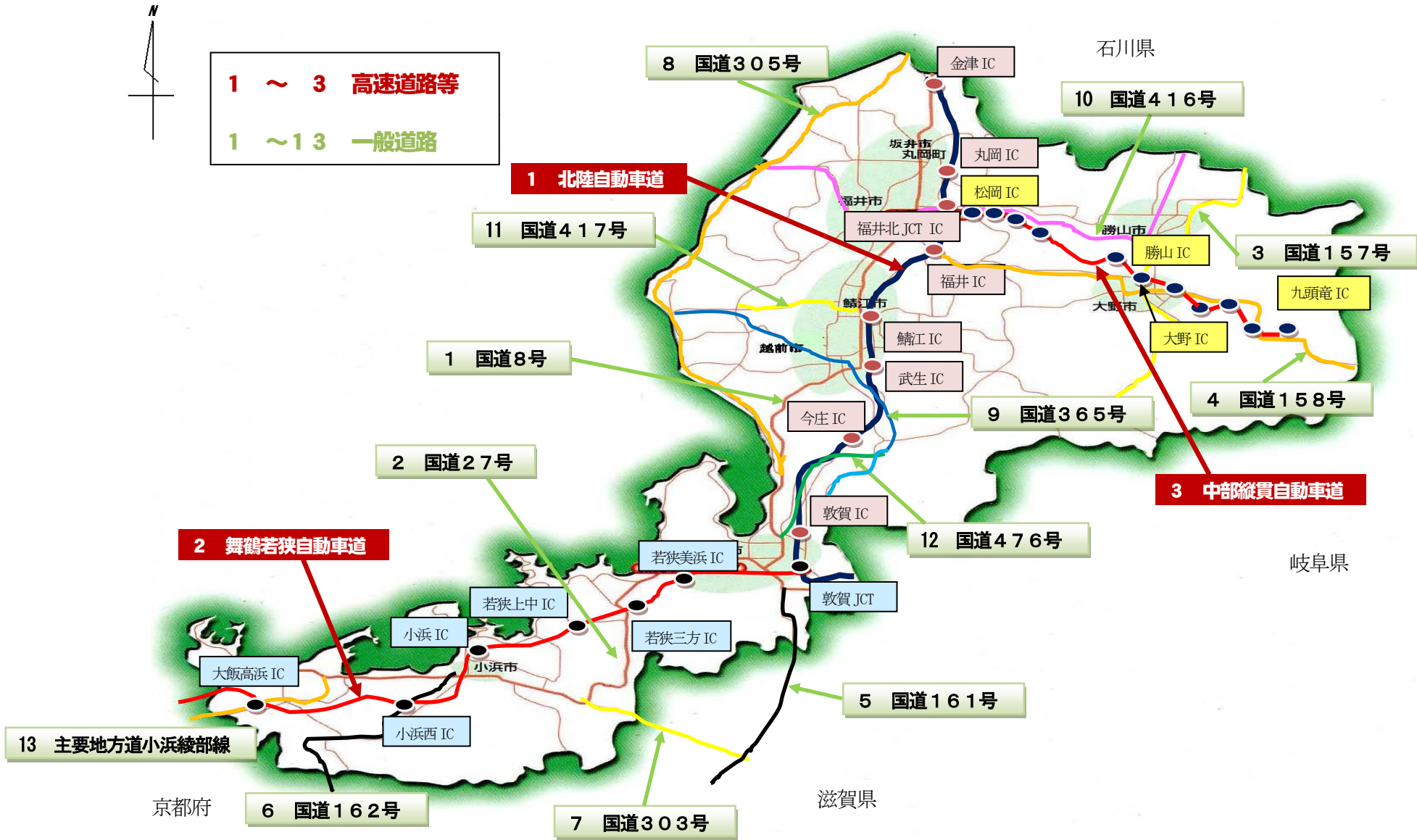
## 【高速道路等】

No.	路線名	区 間	
			本県区間 (IC 等)
1	北陸自動車道	新潟市～滋賀県米原市	金津 IC～敦賀 IC
2	舞鶴若狭自動車道	大阪府吹田市～敦賀市	大飯高浜 IC～敦賀 IC
3	中部縦貫自動車道	長野県松本市～大野市	福井北 IC～九頭竜 IC

## 【一般道路】

No.	路線名	区 間	
			本県区間
1	国道 8 号	新潟市～京都市	あわら市～敦賀市
2	国道 27 号	敦賀市～京都府京丹南町	敦賀市～高浜町
3	国道 157 号	金沢市～岐阜市	勝山市～大野市
4	国道 158 号	福井市～長野県松本市	福井市～大野市
5	国道 161 号	敦賀市～滋賀県大津市	敦賀市
6	国道 162 号	京都市～敦賀市	おおい町～敦賀市
7	国道 303 号	岐阜市～若狭町	若狭町
8	国道 305 号	石川県金沢市～南越前町	あわら市～南越前町
9	国道 365 号	石川県加賀市～三重県四日市市	越前町～南越前町
10	国道 416 号	福井市～石川県小松市	福井市～勝山市
11	国道 417 号	岐阜県大垣市～南越前町	池田町～越前町
12	国道 476 号	大野市～敦賀市	大野市～敦賀市
13	主要地方道小浜綾部線	京都府綾部市～小浜市	おおい町～小浜市

緊急交通路指定予定路線図



## 緊急点検箇所一覧

【北陸自動車道】

No.1

点検 所属	No.	上り線「滋賀県方向」			下り線「石川県方向」		
		キロポスト	橋・トンネル	距離 (m)	キロポスト	橋・トンネル	距離 (m)
高速道路交通警察隊 (敦賀分駐隊) ・敦賀警察署	1	37	柳瀬トンネル	1,321	35.7	柳瀬トンネル	1,321
	2	37.2	刀根川橋	97.4	37.3	刀根川橋	171.4
	3	39.3	笙の川橋	143.9			
	4	39.7	刀根第1トンネル	197	39.5	刀根トンネル	496
	5	39.9	刀根第2トンネル	123			
	6	40	寛気谷橋	21			
	7	40.2	刀根第3トンネル	202			
	8	40.3	十の目橋	24	40.3	十の目橋	24
	9	40.6	一反田橋	48	40.5	一反田橋	48
	10	41.0	麻生口橋	107.9	40.8	麻生口橋	107.9
	11	42.6	曾々木トンネル	362	42.3	曾々木トンネル	390
	12	44.7	小河トンネル	1,125	43.6	小河トンネル	1,163
	13	47.5	木の芽川橋	277.4	47.2	木の芽川橋	289.4
	14				48.3	上高木橋	87
	15	48.5	樫曲高架橋	702			
	16				48.5	樫曲第1トンネル	199
	17				48.8	樫曲橋	172.8
	18				49.0	樫曲第2トンネル	150
	19				49.3	樫曲第3トンネル	254
	20				51	窪瀬橋	104.3
	21				51.5	瀬内橋	90.8
	22	51.6	越坂トンネル	1,862			
	23	52.2	田尻高架橋	130			
	24	54.9	葉原トンネル	1,070	55.1	葉原トンネル	900
	25				56	鉢伏川橋	119.8
	26	56.6	杉津トンネル	492	56.4	杉津トンネル	1,155
	27	57.2	横浜橋	30.9			
	28				57.8	杉津橋	80.1
	29				58	大毛谷川橋	121.9
	30	60.5	敦賀トンネル	3,225	58.4	敦賀トンネル	2,925
高速道路交通警察隊 (福井本隊) ・越前警察署	31	62.5	鹿蒜川橋	75	62.5	鹿蒜川橋	84
	32	65.5	今庄トンネル	2,755	62.8	今庄トンネル	2,756
	33	67.2	湯尾谷川橋	36	67.2	湯尾谷川橋	36
	34	69.4	日野川橋	307.7	69.1	日野川橋	300.3
	35	70.3	杣山高架橋	91.6	70.3	杣山高架橋	91.6
	36	70.6	阿久和川橋	25	70.6	阿久和川橋	25
	37	71.2	金粕川橋	22.0	71.2	金粕川橋	22
	38	73.2	牧谷川橋	33.5	73.2	牧谷川橋	33.5
	39	72.9	鋳物師橋	25.7	72.9	鋳物師橋	25.7
	40	73.9	南条第2トンネル	298	73.6	南条第2トンネル	279
	41	75.1	南条第1トンネル	309	74.8	南条第1トンネル	178
	42	77.5	日野山1トンネル	1,556	76.0	日野山トンネル	1,362
	43	79.4	庄高架橋	25.5	79.1	庄高架橋	25.5
	44	81.5	北高架橋	127.7	81.4	北高架橋	127.7



点検所属	No.	キロポスト	上り線(橋・トンネル)	距離(m)	キロポスト	下り線(橋・トンネル)	距離(m)
鯖江警察署 高速道路交通警察隊	45	86.3	鯖江橋	39.5	86.3	鯖江橋	39.5
	46	86.8	上河端高架橋	250	86.6	上河端高架橋	250
	47	87.5	浅水川第3橋	62.7	87.5	浅水川第3橋	62.7
	48	88	浅水川第2橋	103.4	88	浅水川第2橋	103.4
	49	89.2	浅水川第1橋	121.5	89.2	浅水川第1橋	121.5
福井南警察署 高速道路交通警察隊(福井本隊)	50	92.6	半田トンネル	626	92	半田トンネル	622
	51	93.9	太田高架橋	185.4	93.7	太田高架橋	190.6
	52	94.8	上河北高架橋	148.3	94.5	上河北高架橋	148.3
	53	95	上助生田橋	21.8	95	上助生田橋	21.8
	54	95.5	天王第3高架橋	66.9	95.5	天王第3高架橋	66.9
	55	95.7	天王第2高架橋	66.9	95.7	天王第2高架橋	66.9
	56	96.0	天王第1高架橋	134.6	95.8	天王第1高架橋	123.7
	57	96.5	上六条高架橋	205	96.3	上六条高架橋	205
	58	96.9	足羽川橋	204	96.7	足羽川橋	204
高速道路交通警察隊(福井本隊)・福井警察署	59	97	稲津高架橋	94.6	97	稲津高架橋	94.6
	60	97.5	酒生橋	35.1	97.5	酒生橋	35.1
	61	97.8	梅野高架橋	53.2	97.8	梅野高架橋	53.2
	62	98.7	荒木高架橋	30.8	98.7	荒木高架橋	30.8
	63	99.2	印田排水橋	14.5	99.2	印田排水橋	14.5
	64	101	寮橋	25.5	101	寮橋	25.5
	65	102	堅達跨道橋	35.1	102	堅達跨道橋	35.1
	66	103	間山橋	49.3	103	間山橋	49.3
	67	103.3	重立橋	21.7	103.3	重立橋	21.7
	68	103.5	玄生島橋	40.3	103.5	玄生島橋	40.3
	69	103.8	島橋橋	21.7	103.8	島橋橋	21.7
	70	104	越前橋	13.6	104	越前橋	13.6
	71	105	北野上高架橋	98.2	105	北野上高架橋	104.8
坂井警察署 高速道路交通警察隊(福井本隊)	72	105.5	九頭龍川橋	454.9	105.1	九頭龍川橋	454.9
	73	105.9	松岡高架橋	220.2	105.7	松岡高架橋	220.2
	74	106.5	五領川橋	44	106.5	五領川橋	44
	75	109	未政橋	19.1	109	未政橋	19.1
	76	111	五味川橋	14.1	111	五味川橋	14.1
	77	112	赤坂高架橋	34.1	112	赤坂高架橋	34.1
	78	113.8	竹田川橋	76.3	113.8	竹田川橋	76.3
	79	114	川上南高架橋	30	114	川上南高架橋	30
	80	114.5	川上北高架橋	75	114.5	川上北高架橋	75
	81	116.8	清滝川橋	17.1	116.8	清滝川橋	17.1
	82	118	権世川橋	22	118	権世川橋	22
あわら警察署 高速道路交通警察隊(福井本隊)	83	119.8	熊坂橋	21.3	119.8	熊坂橋	21.3
	84	120	熊坂川橋	15.7	120	熊坂川橋	15.7
	85	120.5	西京橋	47	120.5	西京橋	47
	86	121	金津橋	38.4	121	金津橋	38.4
	87	121.5	下金屋跨道橋	43	121.5	下金屋跨道橋	43
	88	122.5	観音川橋	22.9	122.5	観音川橋	22.9
	89	123	牛の谷高架橋	34	123	牛の谷高架橋	34
	90	124	牛の谷橋	24.8	124	牛の谷橋	24.8

緊急点検箇所一覧

【舞鶴若狭自動車道】

No.1

点検所属	No.	キロポスト	橋・トンネル	距離 (m)	No.	キロポスト	橋・トンネル	距離 (m)
高速道路交通警察隊 (若狭上中分駐隊・小浜警察署)	1	91.8	三国岳トンネル	1,103	41	122.3	和久里高架橋	495
	2	92.1	関屋第1橋	74	42	122.9	北川橋	459.5
	3	92.3	関屋第2橋	107	43	123.9	次吉高架橋	136.5
	4	92.5	関屋第3橋	109	44	127	国富トンネル	2,897
	5	93	関屋川橋	267	45	127	本保川橋	71
	6	94.1	関屋トンネル	742	46	127.9	本保トンネル	729
	7	95	前川橋	470	47	127.9	大沢寺川橋	176
	8	95.3	高浜トンネル	2,035	48	128.6	大谷トンネル	427
	9	97.5	子生川橋	195	49	128.6	大谷高架橋	413.5
	10	97.7	大飯トンネル	760				
	11	98.5	福谷北川橋	30				
	12	98.8	福谷橋	68				
	13	99.3	大飯高架橋上り	426				
	14	99.5	大飯高架橋下り	438				
	15	100.8	佐分利川橋上り	476				
	16	100.8	佐分利川橋下り	480				
	17	101.3	石山トンネル	1,088				
	18	102.4	鹿野川橋	59				
	19	102.5	鹿野トンネル	858				
	20	103.9	神崎トンネル	443				
	21	104.5	父子川橋	221				
	22	104.7	小屋坂川橋	180				
	23	105.1	不動川橋	137				
	24	105.3	父子トンネル	1,193				
	25	106.5	野尻川橋	134				
	26	106.8	野尻トンネル	306				
	27	107.1	大津呂川橋	396				
	28	108.6	飯盛山トンネル	1,742				
	29	112	本所川橋	100				
	30	113.3	加斗高架橋	300				
	31	113.9	飯盛川橋	100				
	32	114	飯盛高架橋	120				
	33	114.3	加斗トンネル	390				
	34	115	杉谷川橋	86				
	35	115.6	勢浜高架橋	467				
	36	117.3	谷田部トンネル	1,052				
	37	119	南川橋	342				
	38	120	野代高架橋	1,258				
	39	120.8	今富トンネル	806				
	40	121.8	多田川橋	86				

点検所属	No.	キロポスト	橋・トンネル	距離 (m)	No.	キロポスト	橋・トンネル	距離 (m)
高速道路交通警察隊 (若狭上中分駐隊)・敦賀警察署	50	131.6	鳥羽トンネル	2,109				
	51	132.6	鳥羽川橋	357.1				
	52	134	鈴ヶ嶽トンネル	723				
	53	134	岩屋橋	52.4				
	54	134.3	黒田川橋	134.8				
	55	135.9	田上トンネル	1,269				
	56	137.2	佐古トンネル	917				
	57	138.2	高瀬川橋	67.5				
	58	138.9	鳥浜トンネル (京都方面)	148				
	59	138.7	鳥浜トンネル (敦賀方面)	149				
	60	139	はず川橋 (京都方面)	113				
	61	139	はず川橋 (敦賀方面)	119				
	62	139.2	山古川橋 (京都方面)	99.2				
	63	139.2	山古川橋 (敦賀方面)	99				
	64	139.6	観音川橋 (京都方面)	41.3				
	65	139.6	観音川橋 (敦賀方面)	41				
	66	139.8	中山川橋	54				
	67	140.3	気山トンネル	280				
	68	140.5	気山高架橋	697				
	69	144.5	矢筈山トンネル	2,418				
	70	145.5	新耳川橋	209				
	71	145.9	吉城川橋	282				
	72	146.8	麻生川橋	38.2				
	73	148.5	御岳山トンネル	1,338				
74	148.7	山上高架橋	140					
高速道路交通警察隊 (敦賀分駐隊)・敦賀警察署	75	149.4	太田川橋	82				
	76	150.5	金瀬川橋	202				
	77	152.8	野坂岳トンネル	2,270				
	78	152.7	井の口川橋	146				
	79	153.5	野坂川橋	16.4				
	80	155	長谷川橋 (京都方面)	20.1				
	81	155	長谷川橋 (敦賀方面)	21.6				
	82	155.5	黒河川橋	484.4				
	83	158.2	岩籠トンネル	1,747				
	84	158.7	山泉橋	89.5				
	85	159	堂橋	103				
	86	159.1	清水谷橋	47				
	87	159.3	コシキ谷橋	33				
	88	159.4	小兵衛谷橋	39				
	89	159.5	敦賀衣掛大橋	560				
	90	161.2	中郷トンネル	1,038				

緊急点検箇所一覧

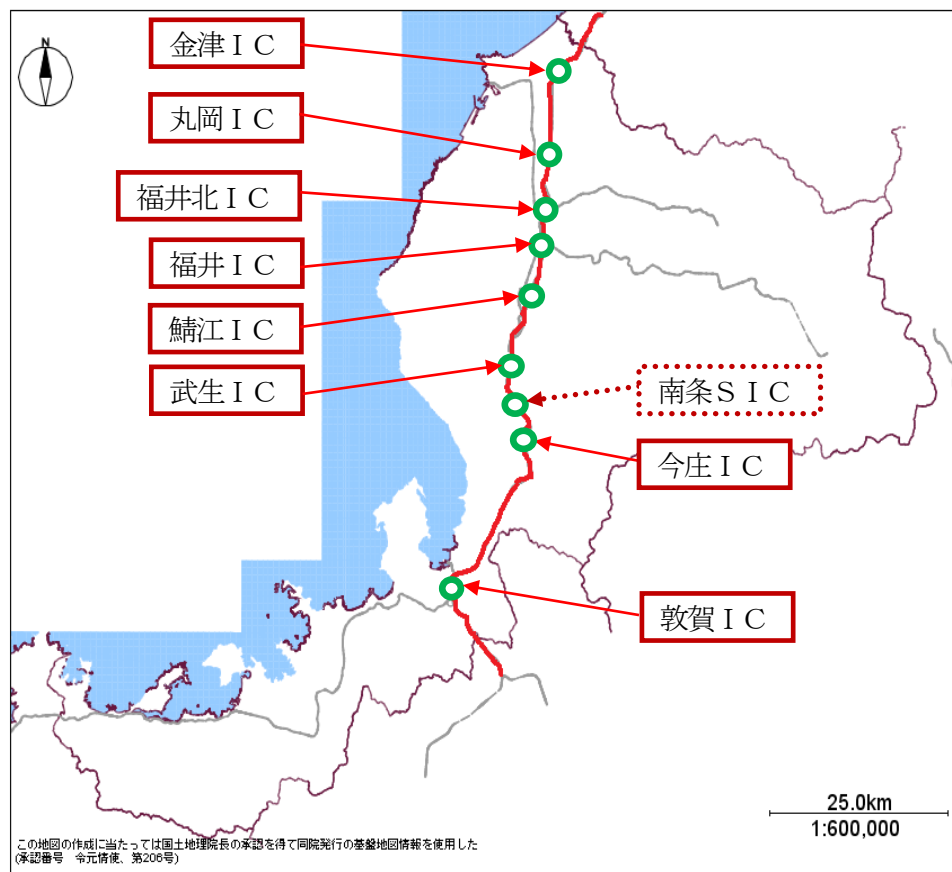
【中部縦貫自動車道】

No.1

点検所属	No.	キロポスト	橋・トンネル	距離 (m)	No.	キロポスト	橋・トンネル	距離 (m)
高速道路交通警察隊 (福井本隊)・福井警察署	1	0.7	松岡高架橋	1,108	/			
	2	2.1	越坂トンネル	1,150				
	3	3.9	諏訪間高架橋	637				
	4	5.5	谷口高架橋	181				
	5	6.6	光明寺1号橋	101				
	6	7.2	轟1号橋	42				
	7	7.4	轟2号橋	125				
	8	7.6	轟3号橋	87				
	9	7.8	轟4号橋	216				
	10	8.4	轟5号橋	25				
	11	8.5	浅見トンネル	936				
	12	9.6	浅見1号橋	25				
	13	11.4	栗住波高架橋	228				
	14	11.8	栗住橋第二高架橋	26				
	15	13.0	竹原高架橋	270				
	16	14.1	吉峰高架橋	444				
	17	14.8	吉峰トンネル	1,500				
勝山警察署 高速道路交通警察隊 (福井本隊)	18	16.4	保田川橋本線橋	26				
	19	17.2	保田トンネル	269				
	20	17.9	鹿谷高架橋	565				
	21	19.1	杉保トンネル	290				
	22	20.2	土井川橋	78				
	23	20.4	大袋トンネル	1,155				
	24	21.5	長尾川橋	43				
	25	22.1	坂瀬川橋	21				
	26	22.2	小矢戸トンネル	1,428				
大野警察署 高速道路交通警察隊 (福井本隊)	27	24.9	赤根川橋	40	42	31.3	下唯野オンランプ橋	38
	28	25.4	木爪川橋	48	43	31.3	下唯野オフランプ橋	35
	29	25.7	中津川高架橋	301	44	31.7	大野東IC橋(上り)	62
	30	26.2	清滝川橋(上り)	73	45	31.7	大野東IC橋(下り)	73
	31	26.2	清滝川橋(下り)	72	46	31.6	大野東IC橋(Bラフ)	57
	32	26.8	堂本橋	43	47	33.4	猿ヶ谷橋	37
	33	27.2	真名川橋	263	48	33.5	荒島第1トンネル	2,560
	34	28.2	下麻生嶋橋	20	49	36.1	白谷川橋	58
	35	28.3	上麻生島橋	13	50	36.5	荒島第2トンネル	4,988
	36	28.7	堂動川橋(上り)	77	51	41.5	九頭竜川橋	273
	37	28.7	堂動川橋(下り)	77	52	42.3	下山トンネル	416
	38	29.0	田野跨線橋	43	53	43.0	九頭竜トンネル	2,388
	39	30.8	七板橋(上り)	38	54	45.5	和泉IC橋	18
	40	30.8	七板橋(下り)	40				
	41	31.3	下唯野本線橋	32				

交通検問所等一覧

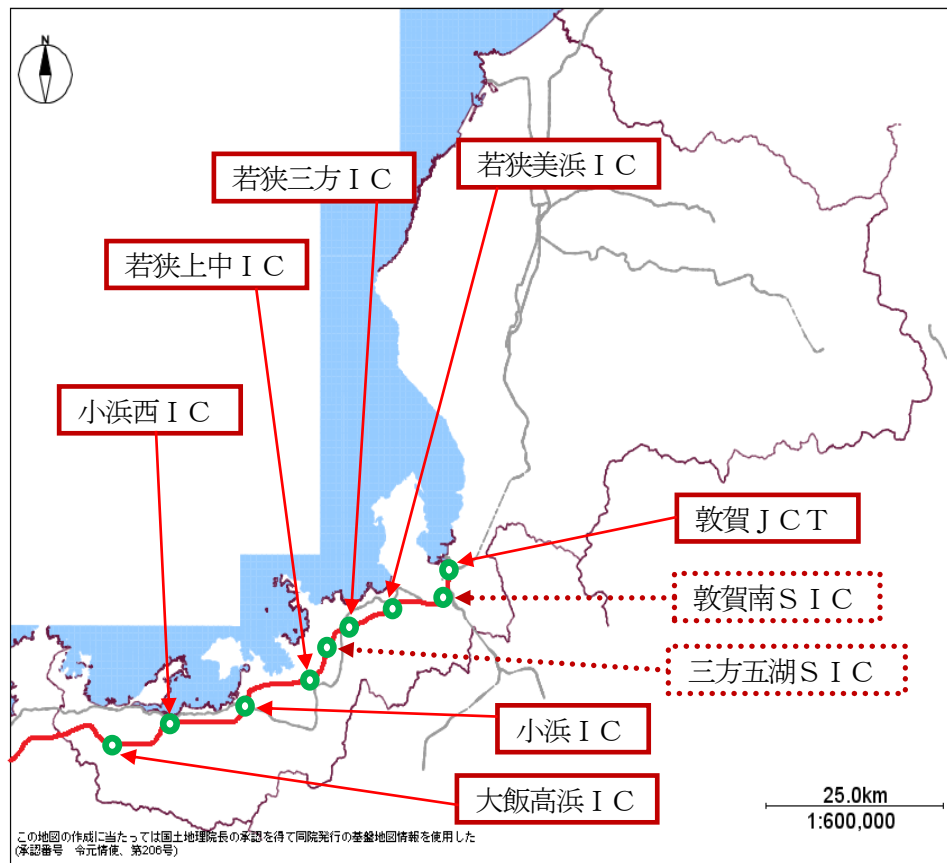
【北陸自動車道】



箇所名	配置人員	用途
敦賀IC	6人(高速隊4、敦賀署2)	交付
今庄IC	—	閉鎖
南条SIC	—	閉鎖
武生IC	4人(越前署)	選別
鯖江IC	—	閉鎖
福井IC	6人(高速隊4、福井署2)	交付
福井北IC	—	閉鎖
丸岡IC	—	閉鎖
金津IC	4人(あわら署2・坂井西署2)	選別

交通検問所等一覧

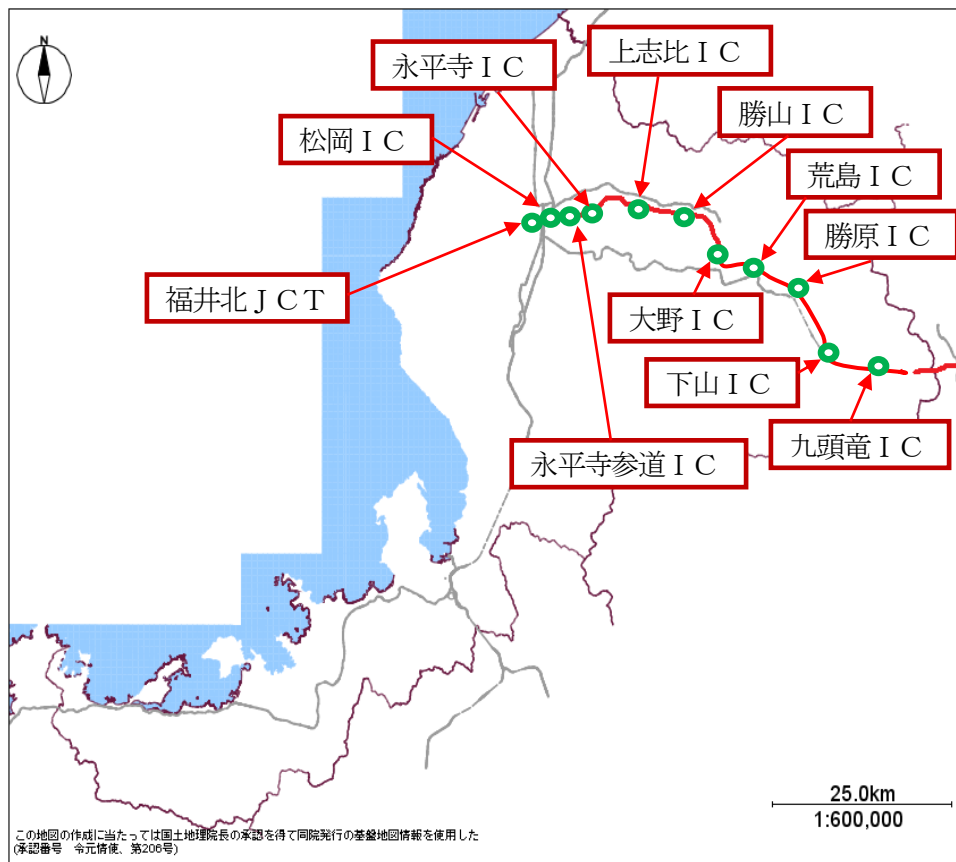
【舞鶴若狭自動車道】



箇所名	配置人員	用途
大飯高浜 I C	4人 (小浜署)	選別
小浜西 I C	—	閉鎖
小浜 I C	4人 (高速隊2、小浜署2)	交付
若狭上中 I C	—	閉鎖
三方五湖 S I C	—	閉鎖
若狭三方 I C	—	閉鎖
若狭美浜 I C	—	閉鎖
敦賀南 S I C	—	閉鎖
敦賀 J C T	4人 (高速隊)	閉鎖

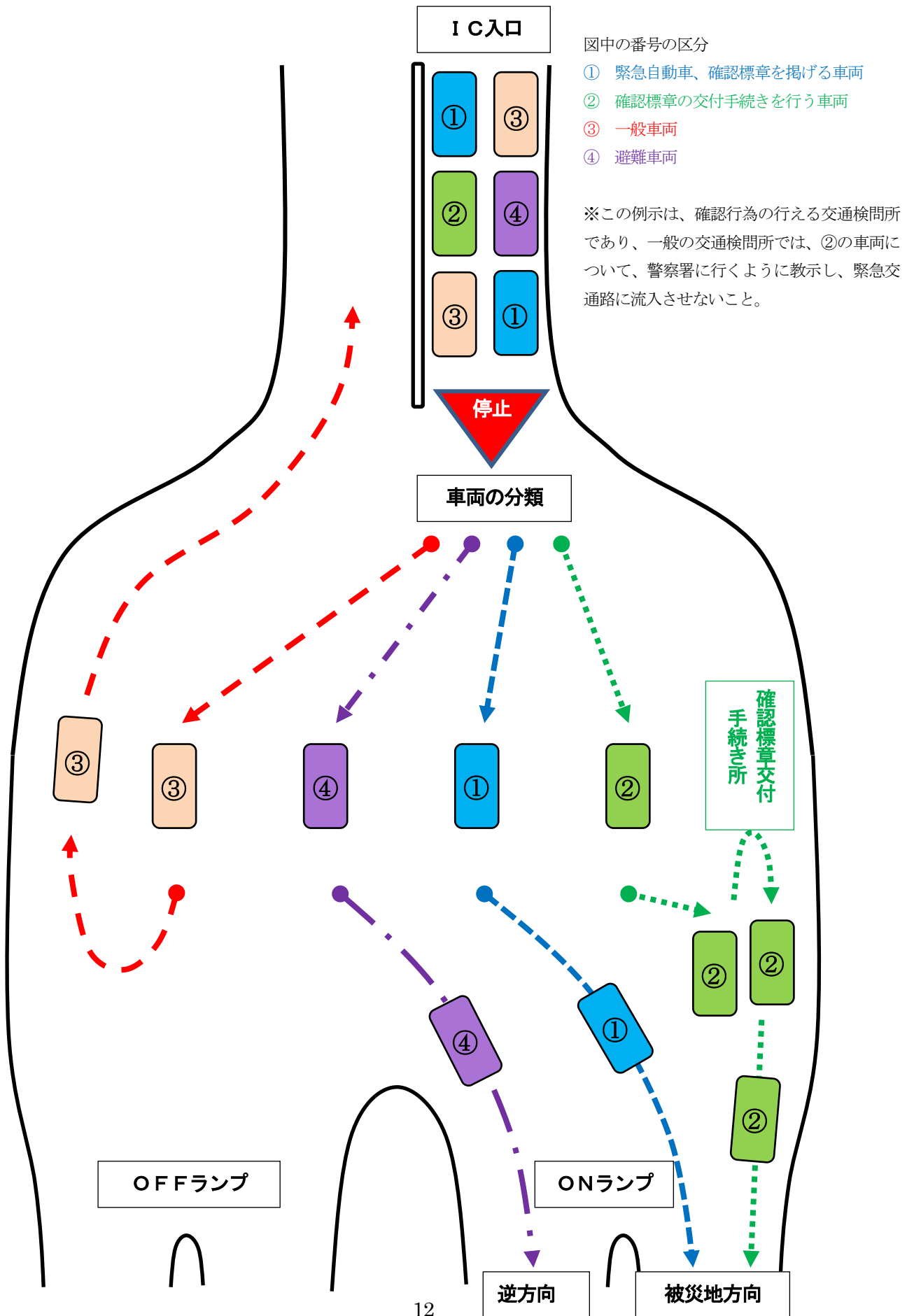
交通検問所等一覧

【中部縦貫自動車道】



箇所名	配置人員	用途
福井北JCT	—	閉鎖
松岡IC	2人(高速隊)	選別
永平寺参道IC	—	閉鎖
永平寺IC	—	閉鎖
上志比IC	—	閉鎖
勝山IC	4人(高速隊2、勝山署2)	選別 (大野IC閉鎖時)
	—	閉鎖
大野IC	4人(高速隊2、大野署2)	選別 (勝山IC閉鎖時)
荒島IC	—	閉鎖
勝原IC	—	閉鎖
下山IC	—	閉鎖
九頭竜IC	4人(大野署)	選別

交通検問所における規制要領（例）





## 県境付近の交通規制

No. 1

## 【石川県が被災した場合】

担当所属 要員(人)	交通規制等			う回指示	
	路線	地点	内容	方面	内容
高速隊 各IC(2)	北陸自動車道	福井IC	石川県方面へのう回 広報	富山県	国道416号、国道15 8号及び東海北陸自動車 道等から富山県へ
		金津IC	下り線流入ランプ及び 下り本線を閉鎖		
あわら署 各交差点(2)	国道8号	熊坂検問所	石川県方面への 乗入車両の通行禁止		
	国道305号	舟津口交差点			
		吉崎交差点			
勝山署(2)	国道157号	長山町交差点			
坂井署(2)	国道364号	上久米田交差点			

## 【岐阜県が被災した場合】

担当所属 要員(人)	交通規制等			う回指示	
	路線	地点	内容	方面	内容
高速隊 各IC(2)	北陸自動車道	福井北JCT	岐阜県方面へのう回 広報	石川県 愛知県	国道8号及び北陸自動車 道から石川県、愛知県へ
		福井IC			
福井署(2)	西方交差点				
大野署 各交差点(2)	国道158号	君が代橋交差点	岐阜県方面への 乗入車両の通行禁止		
		朝日橋交差点			

## 【滋賀県が被災した場合】

担当所属 要員(人)	交通規制等			う回指示	
	路線	地点	内容	方面	内容
高速隊 各IC(2) JCT(2)	北陸自動車道	福井IC	福井ICで誘導	岐阜県	国道158号等から岐阜 県へ
		敦賀IC	上り線流入ランプを 閉鎖	京都府 大阪府 愛知県	国道27号及び舞鶴若狭 自動車から京都府へ
		敦賀JCT	上り本線を閉鎖		
越前署(2)	国道365号	行松高架交差点	滋賀県方面への 乗入車両の通行禁止		
敦賀署 各交差点(2)	国道8号	岡山一丁目交差点			
		疋田交差点			
小浜署(2)	国道303号	三宅交差点			

## 【京都府が被災した場合】

担当所属 要員(人)	交通規制等			う回指示	
	路線	地点	内容	方面	内容
高速隊 各 IC(2)	北陸自動車道	敦賀 JCT	京都府方面への 流入車両の誘導	中国地方	北陸自動車道及び名神 高速等から中国地方へ
	舞鶴自動車道	若狭上中 IC			国道 303 号等から滋賀 県へ
敦賀署(2)	国道 27 号	岡山町一丁目交差点	京都府方面への 乗入車両の通行禁止		北陸自動車道及び名神 高速等から中国地方へ
小浜署 各交差点(2)		三宅交差点			国道 303 号等から滋賀 県へ
	六路谷検問所				
	国道 162 号	納田終橋東詰交差点			
	県道小浜綾部線	佐分利大橋交差点			

## 【福井県が被災した場合】

担当府県警察	交通規制等			う回指示	
	路線	地点	内容	方面	内容
石川県警察	北陸自動車道	金沢森本 I C	福井県方面へのう回 広報	関西 中京	東海北陸自動車道等から 関西方面へ
		加賀 I C	上り線流入ランプ及び 上り本線を閉鎖		
	国道 8 号	加賀市 大聖寺検問所	福井県方面への 乗入車両の通行禁止		
	国道 305 号	加賀市 三木交差点			
	国道 157 号	白山市 白峰交差点			
滋賀県警察	名神高速道路	米原 J C T	北陸自動車道流入ランプ <sup>o</sup> 閉鎖	石川県	名神高速上り線へ誘導、 大垣 I C、国道 157 号 等から岐阜県を經由
	北陸自動車道	米原 I C	下り線流入ランプ 閉鎖		
	国道 8 号	長浜市 塩津交差点	福井県方面への 乗入車両の通行禁止	石川県	木之本 I C、北陸道、 名神高速上り線及び大垣 I Cから国道 157 号等 で岐阜県を經由
		長浜市 木之本 I C 口交差点			
	国道 161 号	高島市 野口交差点			
国道 303 号	高島市 保坂交差点	京都府			
岐阜県警察	東海北陸自動車道	白鳥 J C T	福井県方面への 乗入車両の通行禁止	富山県	東海北陸自動車道から 富山県及び石川県を經由 等
	国道 158 号	郡上市 向小駄良南交差点			
	国道 157 号	本巣市 松葉方南交差点			
	県道 127 号 (白山中居神社朝日線)	郡上市 ヘアサロンササ南東三叉路			
京都府警察	舞鶴自動車道	舞鶴東 I C	下り線流入ランプ 及び 下り本線を閉鎖	石川県	国道 162 号、国道 8 号、 名神高速、東海北陸道等 から滋賀県及び岐阜県を 經由
	国道 27 号	舞鶴市 小倉交差点	福井県方面への 乗入車両の通行禁止		
	国道 162 号	南丹市美山町 静原交差点			